Rhône-Alpes, Haute-Savoie
Cusy
la Pallud
route des Bauges

Boucherie-épicerie, maison (détruite)

Références du dossier

Numéro de dossier : IA74002581
Date de l'enquête initiale : 2015
Date(s) de rédaction : 2019
Cadre de l'étude : inventaire topographique Inventaire du Parc naturel régional du Massif des Bauges
Degré d'étude : monographié

Désignation

Dénomination : boucherie, magasin de commerce, maison

Compléments de localisation

Milieu d'implantation : en village
Références cadastrales : 1892, B5, 324, 325, 326. 324 : jardin ; 325 : maison en fond de parcelle ; 326 : maison en bordure de la route, commerce. ; 2018, B5, 1321

Historique

En 1892 le bâtiment est la propriété de Bogey Jean, fils de Charles, négociant à la Pallud. Les parcelles 324 à 326 lui appartiennent et correspondent respectivement à un jardin et deux maisons dont la dernière est celle étudiée. Lors de l'étude en 2015, la maison située sur l'arrière de celle-ci n'existe déjà plus. Au début du 20e siècle, le bâtiment étudié avait une double fonction commerciale ; la partie de droite avec sa devanture bois avait sur son enseigne les fonctions suivantes : Recette / Buraliste / Tabac / Plomb et poudre. La partie de gauche, dont l'ancienne devanture a disparu, était une boucherie-épicerie. Le bâtiment a été détruit en 2017.

Période(s) principale(s) : 2e moitié 19e siècle

Description

Le bâtiment, de plan rectangulaire, possède quatre niveaux. L'étage de soubassement comporte deux caves plafonnées, dont celle de gauche est accessible depuis un escalier situé sur l'arrière du bâtiment, et celle de droite accessible depuis un escalier communiquant avec le rez-de-chaussée surélevé. Le rez-de-chaussée surélevé, sur rue, possède une porte centrale ouvrant sur un couloir avec un escalier en bois tournant desservant l'étage carré, et permettant d'accéder à l'escalier menant à la cave. De part et d'autre de ce couloir, deux espaces sont accessibles par la façade principale (avec deux devantures constituées d'une port centrale encadrée de deux baies). L'étage carré, desservi par l'escalier central du rez-de-chaussée surélevé, comporte de nombreuses ouvertures dont cinq sur la façade avant : une porte-fenêtre au centre, avec balcon en béton sur IPN et garde-corps en fer forgé, encadrée de quatre fenêtres. L'étage a été entièrement cloisonné. Le comble à surcroît n'a pas été vu.
Le bâtiment, construit en moellon de calcaire, est enduit au ciment. L'encadrement des baies est en grande majorité en molasse, mais également en calcaire. La toiture à longs pans et demi-croupes comporte, par extension de la charpente, un important avant-toit fermé sur rue. Le toit est en tuile plate mécanique.

Eléments descriptifs

Matériau(x) du gros-oeuvre, mise en oeuvre et revêtement : calcaire, moellon, enduit
Matériau(x) de couverture : tuile plate mécanique

Étage(s) ou vaisseau(x) : étage de soubassement, rez-de-chaussée surélevé, 1 étage carré, comble à surcroît
Type(s) de couverture : toit à longs pans, demi-croupe
Escaliers : escalier dans-oeuvre : escalier droit, en charpente ; escalier dans-oeuvre : escalier tournant à retours, en charpente

Statut, intérêt et protection

Statut de la propriété : propriété privée

Illustrations

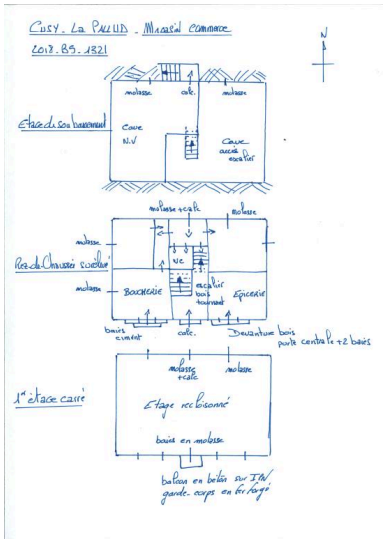

Plan manuel des différents niveaux du bâtiment.
Dess. Thierry Monnet
IVR84_20197400169NUD

CUSY (Hte-Savoie) – La Pallud / Transbordement du Service des Autobus des Bauges / n° 1641. – Coll. L. Grimal, Chambéry. Carte postale, tamponné en 1913 (AP. C. Terrier).
Phot. Eric (reproduction) Dessert
IVR84_20197400168NUCB

Vue d'ensemble générale du bâtiment.
Phot. Thierry Leroy
IVR82_20157402569NUCAQ

Vue d'ensemble de trois-quarts avant gauche.
Phot. Thierry Monnet
IVR84_20197400160NUCA

Vue d'ensemble de trois-quarts avant gauche.
Phot. Thierry Monnet
IVR84_20197400161NUCA

Vue d'ensemble de la façade antérieure sur rue.
Phot. Thierry Monnet
IVR84_20197400162NUCA

Vue d'ensemble de la façade arrière sur jardin.
Phot. Thierry Monnet
IVR84_20197400163NUCA

Façade arrière sur jardin.
Phot. Thierry Monnet
IVR84_20197400164NUCA



Façade arrière sur jardin, détail de l'encadrement des baies.
Phot. Thierry Monnet
IVR84_20197400165NUCA

Façade arrière sur jardin, détail du chaînage d'angle.
Phot. Thierry Monnet
IVR84_20197400166NUCA

Façade arrière sur jardin, détail d'une baie de la cave avec barreau plat à épines.
Phot. Thierry Monnet
IVR84_20197400167NUCA

Dossiers liés

Dossiers de synthèse :
Présentation de la commune de Cusy (IA74002481) Rhône-Alpes, Haute-Savoie, Cusy
Oeuvre(s) contenue(s) :

Auteur(s) du dossier : Thierry Monnet, Thierry Monnet, Caroline Guibaud
Copyright(s) : © Région Auvergne-Rhône-Alpes, Inventaire général du patrimoine culturel ; © Parc naturel régional du Massif des Bauges

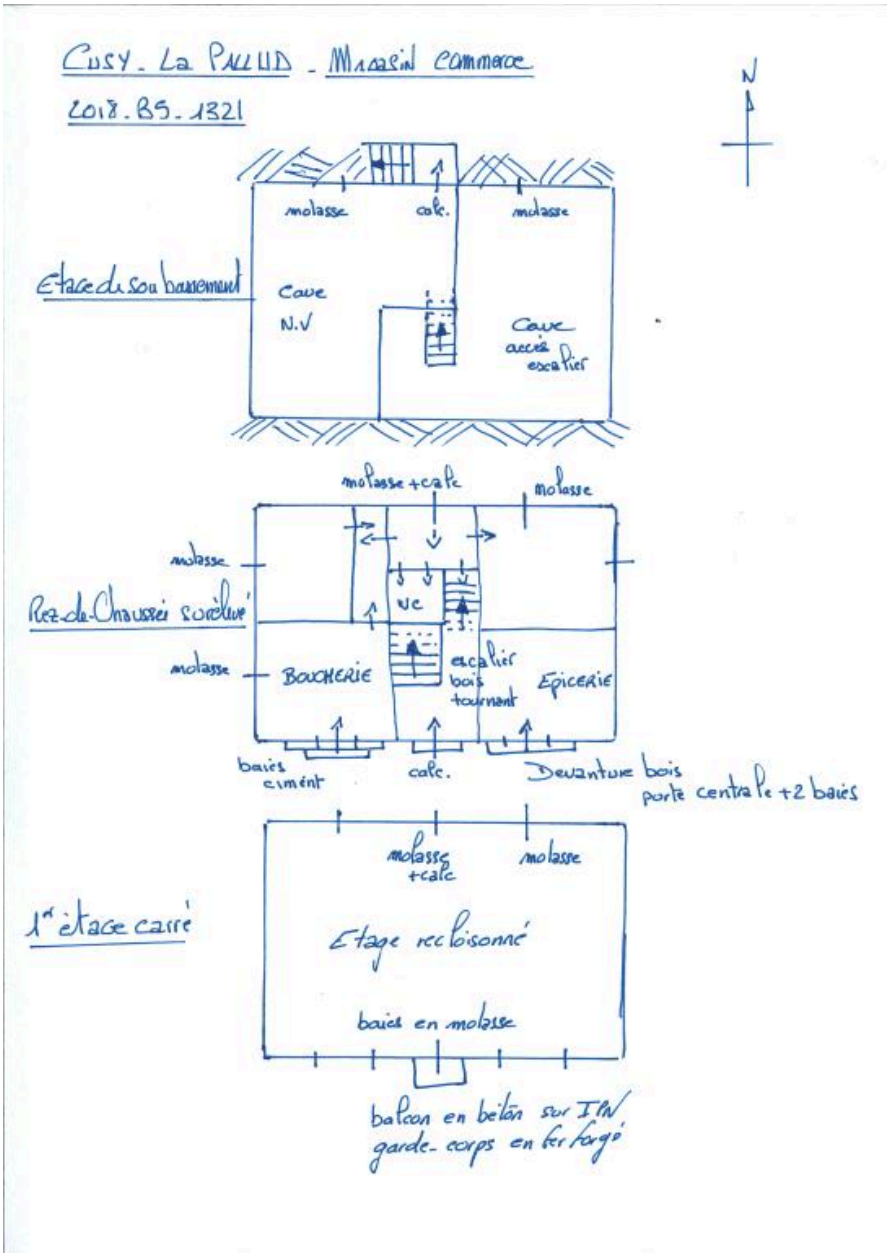

Plan manuel des différents niveaux du bâtiment.

IVR84_20197400169NUD
Auteur de l'illustration : Thierry Monnet
Date de prise de vue : 2015
© Région Auvergne-Rhône-Alpes, Inventaire général du patrimoine culturel ; © Parc naturel régional du Massif des Bauges
reproduction soumise à autorisation du titulaire des droits d'exploitation

CUSY (Hte-Savoie) – La Pallud / Transbordement du Service des Autobus des Bauges / n° 1641. – Coll. L. Grimal, Chambéry. Carte postale, tamponné en 1913 (AP. C. Terrier).

Référence du document reproduit :

- **AP. C. Terrier. CUSY (Hte-Savoie) – La Pallud / Transbordement du Service des Autobus des Bauges / n ° 1641. – Coll. L. Grimal, Chambéry, Tamponné 1913**
  CUSY (Hte-Savoie) – La Pallud / Transbordement du Service des Autobus des Bauges / n° 1641. – Coll. L. Grimal, Chambéry. 1 impr. photoméc. (carte postale) : N&B. 1er quart 20e siècle (tamponnée en 1913) (AP C. Terrier).
  Collection particulière

IVR84_20197400168NUCB
Auteur de l'illustration : Eric (reproduction) Dessert
Date de prise de vue : 2015
© Région Auvergne-Rhône-Alpes, Inventaire général du patrimoine culturel ; © Parc naturel régional du Massif des Bauges ; © Collection particulière Christian Terrier
reproduction soumise à autorisation du titulaire des droits d'exploitation

Vue d'ensemble générale du bâtiment.

IVR82_20157402569NUCAQ
Auteur de l'illustration : Thierry Leroy
Date de prise de vue : 2015
© Région Auvergne-Rhône-Alpes, Inventaire général du patrimoine culturel ; © Parc naturel régional du Massif des Bauges
reproduction soumise à autorisation du titulaire des droits d'exploitation

Vue d'ensemble de trois-quarts avant gauche.

IVR84_20197400160NUCA
Auteur de l'illustration : Thierry Monnet
Date de prise de vue : 2015
© Région Auvergne-Rhône-Alpes, Inventaire général du patrimoine culturel ; © Parc naturel régional du Massif des Bauges
reproduction soumise à autorisation du titulaire des droits d'exploitation

Vue d'ensemble de trois-quarts avant gauche.

IVR84_20197400161NUCA
Auteur de l'illustration : Thierry Monnet
Date de prise de vue : 2015
© Région Auvergne-Rhône-Alpes, Inventaire général du patrimoine culturel ; © Parc naturel régional du Massif des Bauges
reproduction soumise à autorisation du titulaire des droits d'exploitation

Vue d'ensemble de la façade antérieure sur rue.

IVR84_20197400162NUCA
Auteur de l'illustration : Thierry Monnet
Date de prise de vue : 2015
© Région Auvergne-Rhône-Alpes, Inventaire général du patrimoine culturel ; © Parc naturel régional du Massif des Bauges
reproduction soumise à autorisation du titulaire des droits d'exploitation

Vue d'ensemble de la façade arrière sur jardin.

IVR84_20197400163NUCA
Auteur de l'illustration : Thierry Monnet
Date de prise de vue : 2015
© Région Auvergne-Rhône-Alpes, Inventaire général du patrimoine culturel ; © Parc naturel régional du Massif des Bauges
reproduction soumise à autorisation du titulaire des droits d'exploitation

Façade arrière sur jardin.

IVR84_20197400164NUCA
Auteur de l'illustration : Thierry Monnet
Date de prise de vue : 2015
© Région Auvergne-Rhône-Alpes, Inventaire général du patrimoine culturel ; © Parc naturel régional du Massif des Bauges
reproduction soumise à autorisation du titulaire des droits d'exploitation

Façade arrière sur jardin, détail de l'encadrement des baies.

IVR84_20197400165NUCA
Auteur de l'illustration : Thierry Monnet
Date de prise de vue : 2015
© Région Auvergne-Rhône-Alpes, Inventaire général du patrimoine culturel ; © Parc naturel régional du Massif des Bauges
reproduction soumise à autorisation du titulaire des droits d'exploitation

Façade arrière sur jardin, détail du chaînage d'angle.

IVR84_20197400166NUCA
Auteur de l'illustration : Thierry Monnet
Date de prise de vue : 2015
© Région Auvergne-Rhône-Alpes, Inventaire général du patrimoine culturel ; © Parc naturel régional du Massif des Bauges
reproduction soumise à autorisation du titulaire des droits d'exploitation

Façade arrière sur jardin, détail d'une baie de la cave avec barreau plat à épines.

IVR84_20197400167NUCA
Auteur de l'illustration : Thierry Monnet
Date de prise de vue : 2015
© Région Auvergne-Rhône-Alpes, Inventaire général du patrimoine culturel ; © Parc naturel régional du Massif des Bauges
reproduction soumise à autorisation du titulaire des droits d'exploitation