



Rhône-Alpes, Savoie
Le Châtelard
Les granges Les écuries

Scierie Maison puis scierie Blambert (détruite)

Références du dossier

Numéro de dossier : IA73002818

Date de l'enquête initiale : 2013

Date(s) de rédaction : 2013

Cadre de l'étude : enquête thématique départementale Patrimoine hydraulique des Pays de Savoie

Degré d'étude : recensé

Désignation

Dénomination : scierie

Compléments de localisation

Milieu d'implantation : en village

Réseau hydrographique : Ruisseau des Granges ; bassin-versant du Chéran

Références cadastrales : 2011, E, 587

Historique

Une scierie apparaît sur le premier cadastre français de 1882 (section E, feuille 6, parcelle 769). Elle appartient à Joseph Maison. Vers 1887, Emma Blambert (veuve-rentière) devient propriétaire de la scierie. Le 7 janvier 1890, elle demande l'autorisation d'effectuer des réparations sur le site. Cette demande suscite plusieurs réclamations de riverains dont celle de Pierre Bublex qui exploite des moulins à la Motte-en-Bauges (IA73002820). Actuellement, la scierie n'existe plus.

Période(s) principale(s) : 4e quart 19e siècle ()

Dates : 1882 (daté par source)

Description

La scierie se trouvait en rive gauche du ruisseau des Granges. La prise d'eau était située à 139 mètres en amont de la scierie. Elle était constituée de gros blocs qui déviaient les eaux dans un canal en partie creusé dans le sol et en partie constitué d'un chenal sur chevalets en bois de 17 mètres de long. La scierie était équipée d'une roue verticale de 3 mètres de diamètre avec volant animant d'une scie verticale oscillante. Actuellement le bâtiment de la scierie n'existe plus. Le tracé du ruisseau des Granges a été modifié.

Éléments descriptifs

Énergies : énergie hydraulique : produite sur place

Typologies et état de conservation

État de conservation : détruit

Statut, intérêt et protection

Le site se trouve dans le PNR des Bauges.

Sites de protection : parc naturel régional

Statut de la propriété : propriété privée

Références documentaires

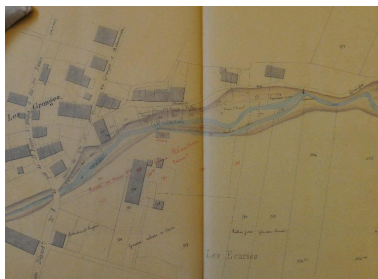
Documents d'archive

- **FR.AD073, 81S32, Châtelard (Le), 1861-1935.**
FR.AD073, 81S32, Service hydraulique. Le Châtelard. Affaires diverses (Chéran : barrage, etc.) (1861-1935).
Usines et scieries : Lapierre-Miguet (le Châtelard et la Compôte, 1861-1870), Laperrière, Miguet (1865), Garin (Pommère, 1878), Blambert (Granges 1891), 1861-1935.
AD Savoie : 81S32
- **FR.AD073, 45SPC3, Châtelard (Le), 1865-1891.**
FR.AD073, 45SPC3, Ponts et chaussées, service hydraulique. Le Châtelard : moulins Miguet, Laperrière (1865) ; scieries Garin, (ruisseau du Pommier, 1877-1879), Blambert (ruisseau des Granges, 1890-1891).
AD Savoie : 45SPC3
- **FR.AD073, 3P 7086, 1882.**
FR.AD073, 3P 7086, Premier cadastre français, Châtelard (le), Section E, feuille 6, 1882.
AD Savoie : 3P 7086
- **FR.AD073, 3P 7087, 1962.**
FR.AD073, 3P 7087, Cadastre rénové, Châtelard (le), Section E, feuille 6, 1962.
AD Savoie : 3P 7086
- **FR.AD073, J1706, Châtelard (le), 1999.**
FR.AD073 sous-série J1706, Inventaire des moulins de Savoie. Association des amis des moulins savoyards.
Nicole Gotteland, Louis Crabières, commune Châtelard (le), 1999.
AD Savoie : J1706

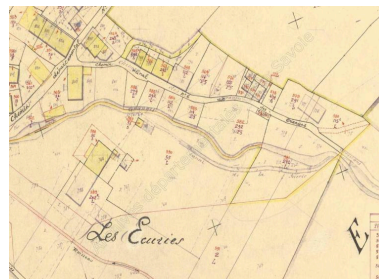
Illustrations



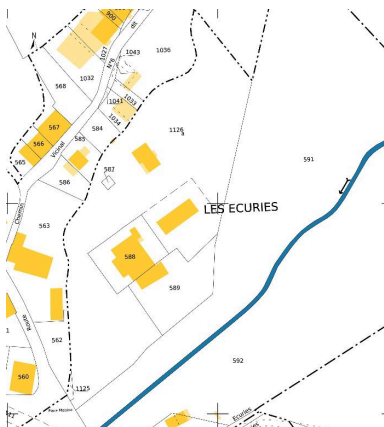
Premier cadastre français,
Châtelard (le), 1882 Section E,
feuille 6 (FR.AD073, 3P 7086).
IVR82_20137301747NUCA



Plan faisant apparaître la
scierie Blambert, 1891.
IVR82_20137301748NUCA



3P 7087, Cadastre rénové,
Châtelard (le), 1962 Section E,
feuille 6 (FR.AD073, 3P 7087).
IVR82_20137301749NUCA



Cadastre actuel, 2011.
IVR82_20137301750NUCA

Dossiers liés

Dossiers de synthèse :

Patrimoine hydraulique de la Savoie : présentation de l'étude départementale (IA00141274) Rhône-Alpes, Savoie, Savoie

Oeuvre(s) contenue(s) :

Oeuvre(s) en rapport :

Paysage du bassin-versant du Chéran (IA73002793) Rhône-Alpes, Savoie, Le Châtelard

Auteur(s) du dossier : Clara Bérelle

Copyright(s) : © Région Rhône-Alpes, Inventaire général du patrimoine culturel ; © Assemblée des Pays de Savoie

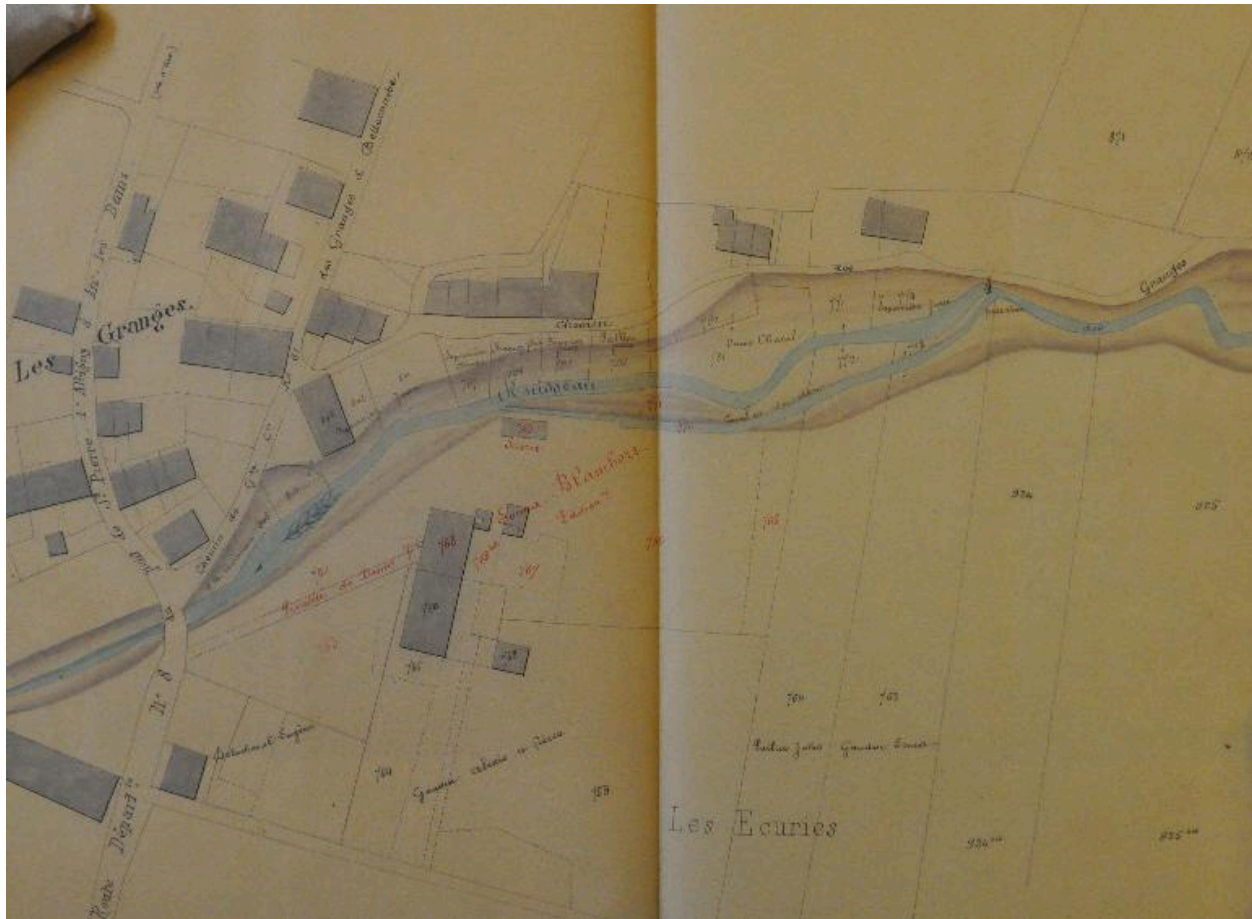


Premier cadastre français, Châtelard (le), 1882 Section E, feuille 6 (FR.AD073, 3P 7086).

IVR82_20137301747NUCA

© Archives départementales de la Savoie

reproduction soumise à autorisation du titulaire des droits d'exploitation

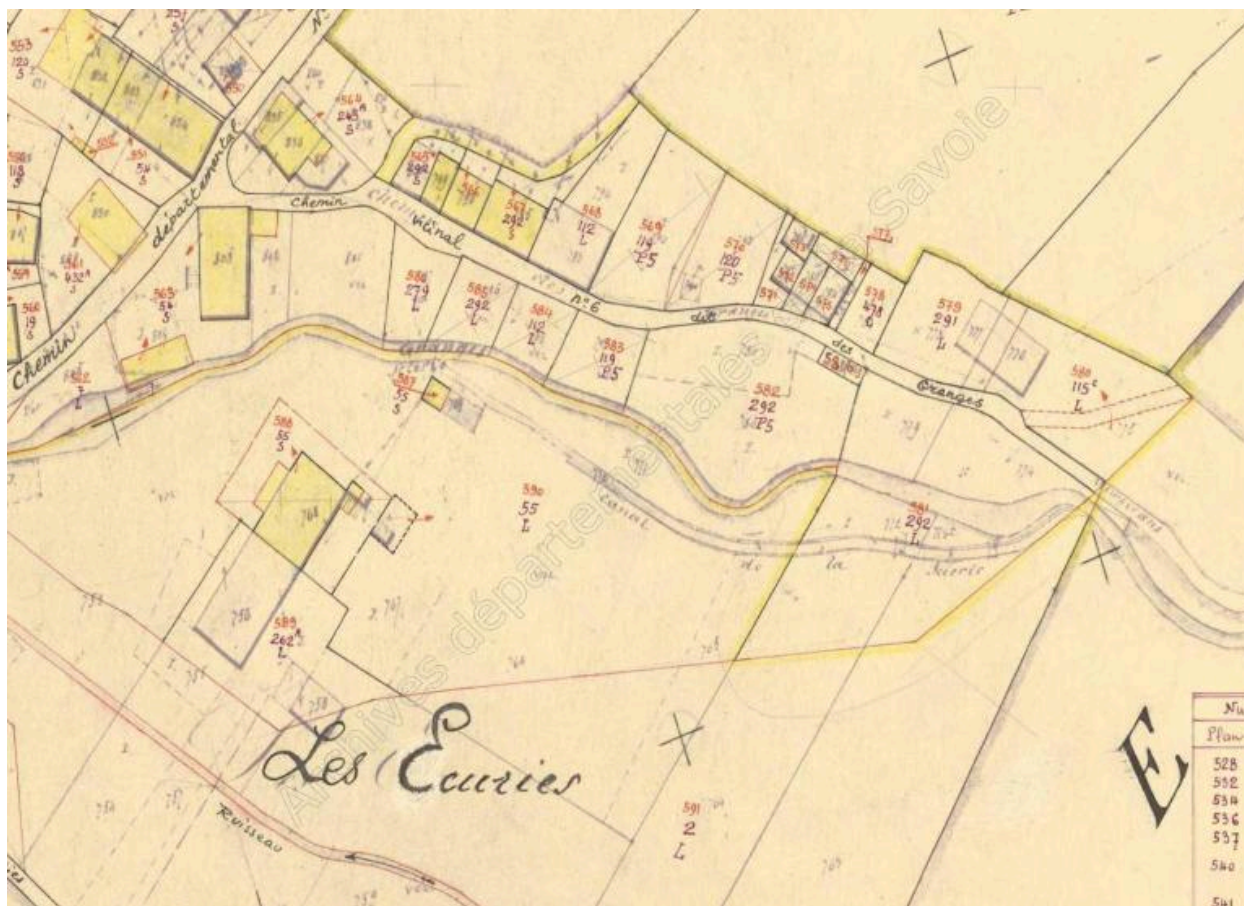


Plan faisant apparaître la scierie Blambert, 1891.

IVR82_20137301748NUCA

© Archives départementales de la Savoie

reproduction soumise à autorisation du titulaire des droits d'exploitation

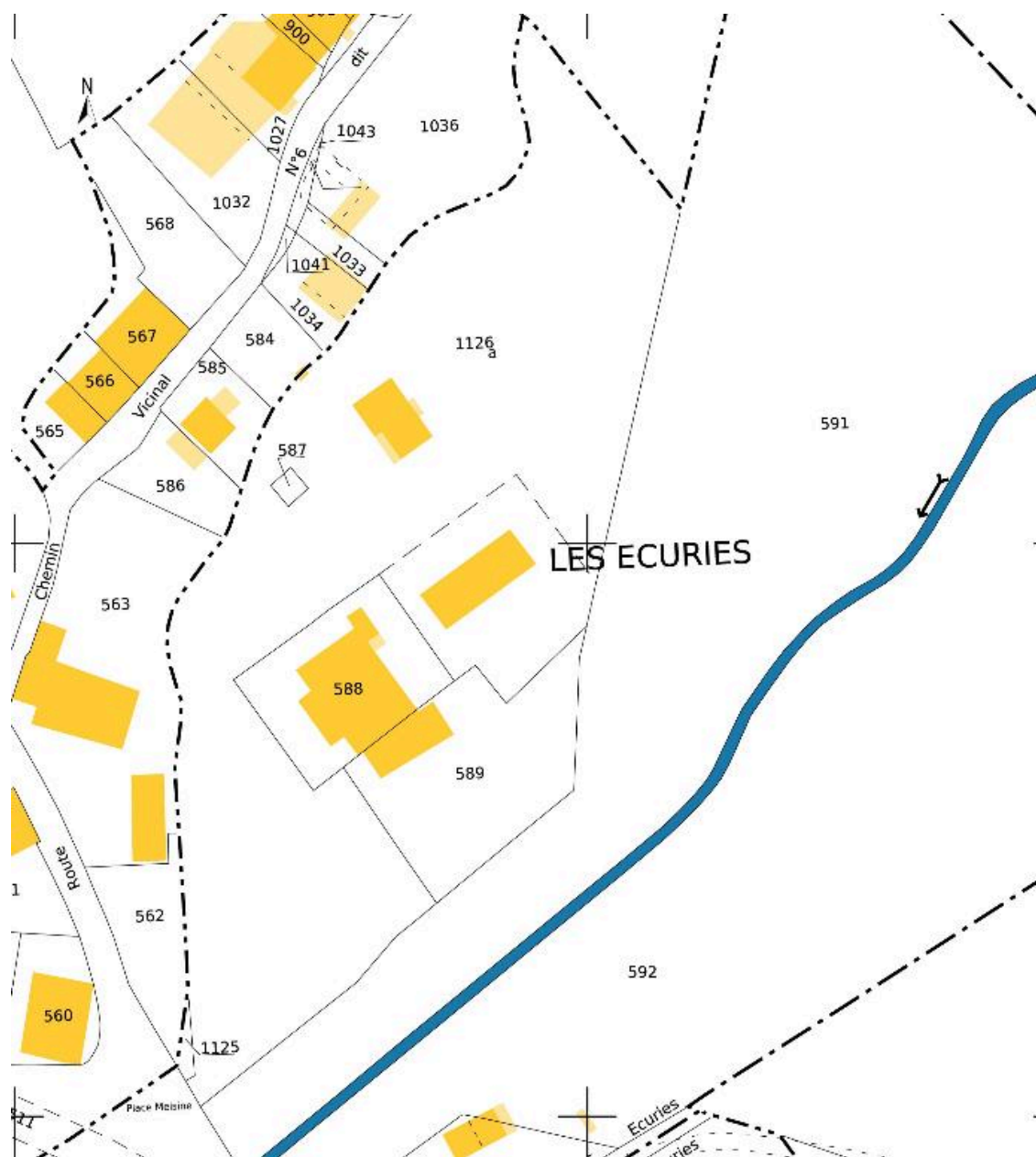


3P 7087, Cadastre rénové, Châtelard (1e), 1962 Section E, feuille 6 (FR.AD073, 3P 7087).

IVR82_20137301749NUCA

© Archives départementales de la Savoie

reproduction soumise à autorisation du titulaire des droits d'exploitation



Cadastre actuel, 2011.

IVR82_20137301750NUCA

© Ministère des finances, CIDF, Service du cadastre

reproduction soumise à autorisation du titulaire des droits d'exploitation