Rhône-Alpes, Savoie
Lucey
Crémon
Crémon

Moulin Puthod actuellement gîte rural

Références du dossier

Numéro de dossier : IA73002622
Date de l'enquête initiale : 2009
Date(s) de rédaction : 2010
Cadre de l'étude : patrimoine industriel Patrimoine hydraulique des Pays de Savoie
Degré d'étude : monographié

Désignation

Dénomination : moulin
Parties constituantes non étudiées : atelier de fabrication, logement

Compléments de localisation

Milieu d'implantation : en village
Réseau hydrographique : Ruisseau Crémon
Références cadastrales : 2007. WB 366, 367, 368, 369, 379, 380, 381, 382

Historique

Le moulin est construit au cours du 19e siècle. En 1923, le moulin est la propriété de Louis Puthod, meunier. Le site perd son activité au cours des années 1960 (1962 ?). Dans le dernier quart du 20e siècle, le bâtiment est reconvertit en logement avec une partie consacrée à l'ouverture d'un gîte d'étape.

Période(s) principale(s) : 19e siècle

Description

Le bâtiment est de plan en L. Le moulin originel, à l'est, est construit en pierre maçonnée sur deux niveaux : un étage de soubassement et un rez-de-chaussée. Ce moulin a été agrandi avec des parpaings de béton. L'extension comprend trois niveaux : deux étages et un étage de comble. Le toit est à longs pans en tuile mécanique sur les deux parties. Une croupe est présente sur l´aile est. L'accès s'effectue sur la façade ouest dans une véranda récente. Le moulin était alimenté par une prise d'eau sur le ruisseau Crémon via un réservoir puis une conduite forcée. La roue a été démantelée lors de la fermeture du moulin et transféré au moulin de Chanaz (d'après un témoignage). Le bâtiment a été transformé en logement et en gîte rural.

Eléments descriptifs

Matériau(x) du gros-oeuvre, mise en oeuvre et revêtement : pierre ; parpaing de béton
Matériau(x) de couverture : tuile mécanique
Plan : plan régulier en L
Étage(s) ou vaisseau(x) : étage de soubassement, rez-de-chaussée, 2 étages carrés, étage de comble
Type(s) de couverture : toit à longs pans ; croupe
Énergies : énergie hydraulique

Typologies et état de conservation

État de conservation : remanié

Statut, intérêt et protection

Le bâtiment se trouve à proximité de la voie communale n°3 et en amont du moulin Demareste.

Statut de la propriété : propriété privée

Références documentaires

Documents figurés

- **Cadastre actuel de 2007**
  Cadastre actuel, consulté en 2007 (Accès internet : <URL : https://www.cadastre.gouv.fr/scpc/rechercherPlan.do#)

Bibliographie

- **PAILLARD Philippe (dir.), Histoire des communes savoyardes : Chambéry, T.1, 1982.**
  PAILLARD, Philippe (dir.). *Histoire des communes savoyardes. Tome 1 : Chambéry et ses environs. Le Petit Bugey*, Roanne Le Coteau : éditions Horvath, 1982.
  p. 401 à 402

Périodiques

- **Relais 73, Les anciens moulins et les vieux fours du canton de Yenne , n°74, 1979**
  Relais 73, *Les anciens moulins et les vieux fours du canton de Yenne* , n°74, 1979
  p.23

Illustrations

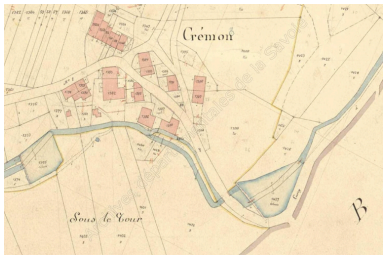

Premier cadastre français, 1923. Cadastre de 1923 AD Savoie. 3P 7158 Phot. Yannick Milleret IVR82_20107300678NUCA

Cadastre rénové, 1942. Cadastre de 1942 AD Savoie. 3P 7159 Phot. Yannick Milleret IVR82_20107300679NUCA

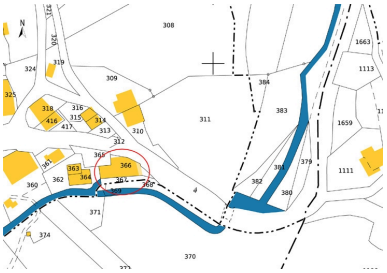

Cadastre actuel, 2007 Phot. Yannick Milleret IVR82_20107300680NUCA

Vue générale, façade nord Phot. Yannick Milleret IVR82_20107300681NUCA

Vue de la réserve Phot. Yannick Milleret IVR82_20107300683NUCA

Vue façades est et sud
Phot. Yannick Milleret
IVR82_20107300682NUCA

Dossiers liés

Dossiers de synthèse :
Patrimoine hydraulique de la Savoie : présentation de l'étude départementale (IA00141274) Rhône-Alpes, Savoie, Savoie
Oeuvre(s) contenue(s) :
Oeuvre(s) en rapport :
Paysage du bassin-versant du Rhône (IA73002679) Rhône-Alpes, Savoie, Yenne

Auteur(s) du dossier : Yannick Milleret
Copyright(s) : © Région Rhône-Alpes, Inventaire général du patrimoine culturel ; © Assemblée des Pays de Savoie

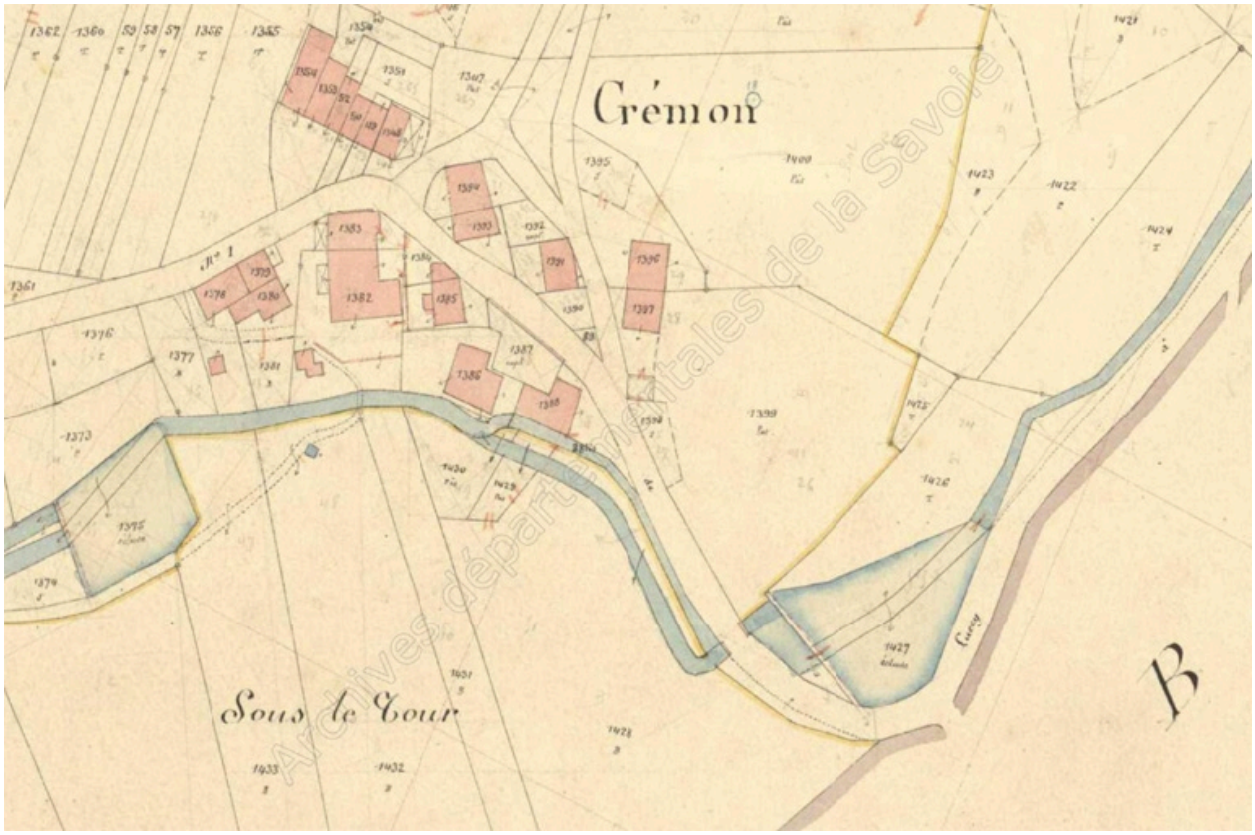

Premier cadastre français, 1923. Cadastre de 1923 AD Savoie. 3P 7158

Référence du document reproduit :

- **Premier cadastre françaisCadastre de 1923**
  Premier cadastre françaisCadastre de 1923
  AD Savoie : 3P 7158

IVR82_20107300678NUCA
Auteur de l'illustration : Yannick Milleret
© Région Rhône-Alpes, Inventaire général du patrimoine culturel ; © Assemblée des Pays de Savoie
reproduction soumise à autorisation du titulaire des droits d'exploitation

Cadastre rénové, 1942. Cadastre de 1942 AD Savoie. 3P 7159

Référence du document reproduit :

- **Cadastre rénovéCadastre de 1942**
  Cadastre rénovéCadastre de 1942
  AD Savoie : 3P 7159

IVR82_20107300679NUCA
Auteur de l'illustration : Yannick Milleret
© Région Rhône-Alpes, Inventaire général du patrimoine culturel ; © Assemblée des Pays de Savoie
reproduction soumise à autorisation du titulaire des droits d'exploitation

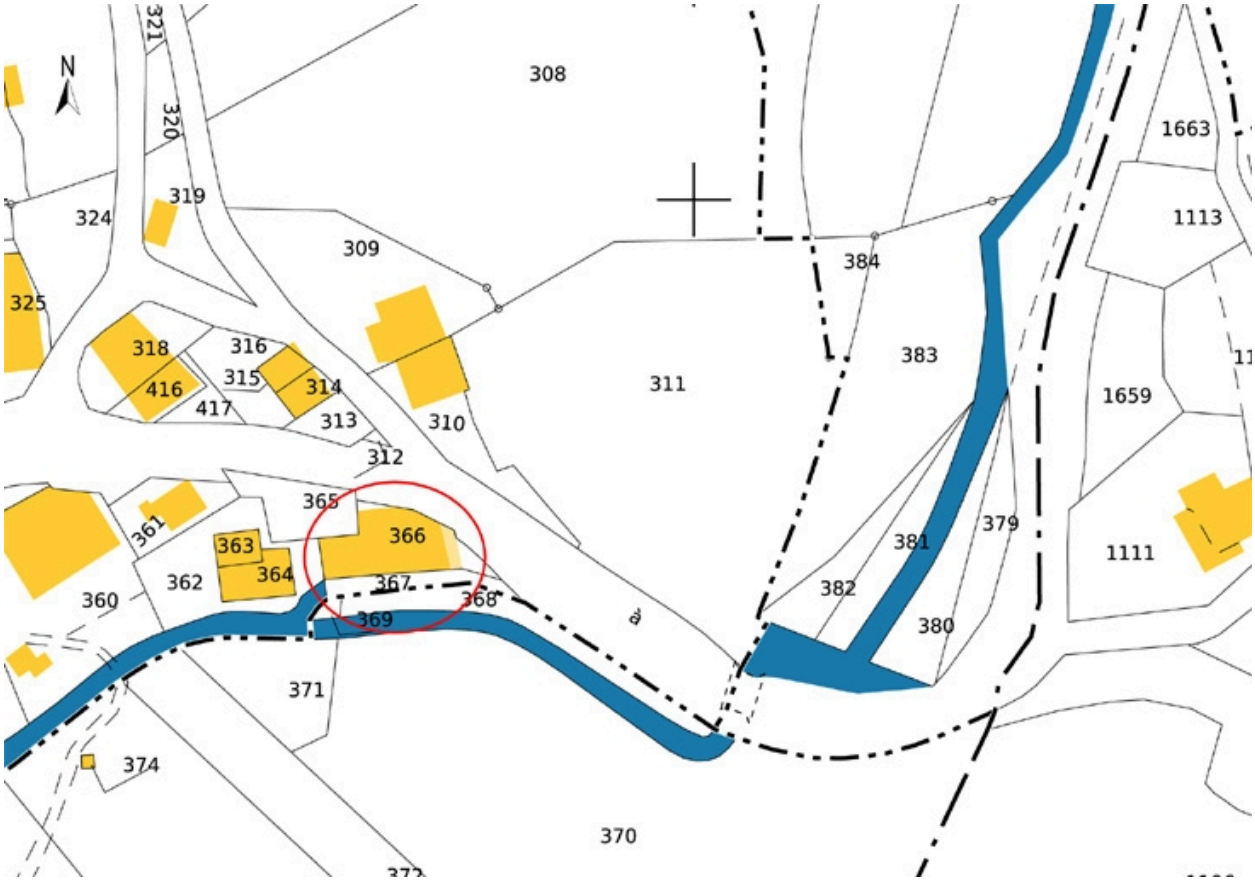

Cadastre actuel, 2007

Référence du document reproduit :

- **Cadastre actuel de 2007**
  Cadastre actuel, consulté en 2007 (Accès internet : <URL : https://www.cadastre.gouv.fr/scpc/rechercherPlan.do#)

IVR82_20107300680NUCA
Auteur de l'illustration : Yannick Milleret
© Région Rhône-Alpes, Inventaire général du patrimoine culturel ; © Assemblée des Pays de Savoie
reproduction soumise à autorisation du titulaire des droits d'exploitation

Vue générale, façade nord

IVR82_20107300681NUCA
Auteur de l'illustration : Yannick Milleret
© Région Rhône-Alpes, Inventaire général du patrimoine culturel ; © Assemblée des Pays de Savoie
reproduction soumise à autorisation du titulaire des droits d'exploitation

Vue façades est et sud

IVR82_20107300682NUCA
Auteur de l'illustration : Yannick Milleret
© Région Rhône-Alpes, Inventaire général du patrimoine culturel ; © Assemblée des Pays de Savoie
reproduction soumise à autorisation du titulaire des droits d'exploitation

Vue de la réserve

IVR82_20107300683NUCA
Auteur de l'illustration : Yannick Milleret
© Région Rhône-Alpes, Inventaire général du patrimoine culturel ; © Assemblée des Pays de Savoie
reproduction soumise à autorisation du titulaire des droits d'exploitation