Rhône-Alpes, Savoie
Le Noyer
Chef-lieu

Clouteries du chef-lieu du Noyer (détruites)

Références du dossier

Numéro de dossier : IA73002869
Date de l'enquête initiale : 2013
Date(s) de rédaction : 2013
Cadre de l'étude : enquête thématique départementale Patrimoine hydraulique des Pays de Savoie
Degré d'étude : recensé

Désignation

Dénomination : usine de petite métallurgie

Compléments de localisation

Milieu d'implantation : en village
Réseau hydrographique : Ruisseau du Frêne ; bassin-versant du Chéran
Références cadastrales : 2011, B, 1570. (Clouterie Rivollet, Monod et Lancroz) ; 2011, B, 171,172. (Clouterie Monod, Girod, Estevin et Caillat) ; 2011, B, 153. (Clouterie Voisin, Estevin et Girod)

Historique

Une masure de clouterie appartenant à Jean Louis Estievent est visible sur la mappe sarde de 1732 (parcelle 1431). Elle est toujours en place sur le premier cadastre français de 1879 (section B, feuille 1, parcelle 146). A cette date, elle appartient aux familles Voisin, Estevin et Girod. Deux autres clouteries apparaissent sur le cadastre. L'une appartient aux familles Rivollet, Monod, Lancroz (parcelle 53) et l'autre aux familles Monod, Girod, Estevin, Caillat (parcelle 143). Les trois bâtiments sont en ruine sur le cadastre rénové de 1965. Actuellement, elles n'existent plus.

Période(s) principale(s) : 2e quart 18e siècle ()
Dates : 1732 (daté par source)

Description

Les trois clouteries se succédaient en rive gauche du ruisseau du Frêne. Actuellement, elles n'existent plus.

Eléments descriptifs

Énergies : énergie hydraulique : produite sur place

Typologies et état de conservation

État de conservation : détruit

Statut, intérêt et protection

La commune du Noyer fait partie du PNR des Bauges. Les clouteries se trouvaient dans le centre du village, non loin de l'église.

Sites de protection : parc naturel régional
Statut de la propriété : propriété privée

Références documentaires

Documents d'archive

- **FR.AD073, C3567, 1732.**
  FR.AD073, C3567, Cadastre de 1728, Noyer (Le), 1732 248, Vue 3.
  AD Savoie : C3567

- **FR.AD073, 3P 7194, 1879.**
  FR.AD073, 3P 7194, Premier cadastre français, Noyer (le), Section B, feuille 1, 1879.
  AD Savoie : 3P 7194

- **FR.AD073, 3P 7195, 1965.**
  FR.AD073, 3P 7195, Cadastre rénové, Noyer (le), Section B, feuille 1, 1965.
  AD Savoie : 3P 7195

Illustrations

Cadastre de 1728, Noyer (le), 1732 248, Vue 3 (FR.AD073, C3567).
IVR84_20167302685NUCA

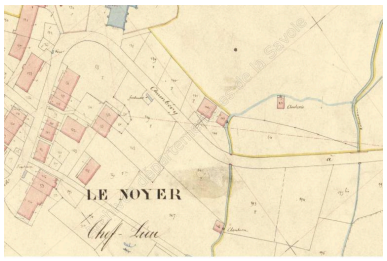

Premier cadastre français, Noyer (le), 1879 Section B, feuille 1 (FR.AD073, 3P 7194).
IVR82_20137301995NUCA

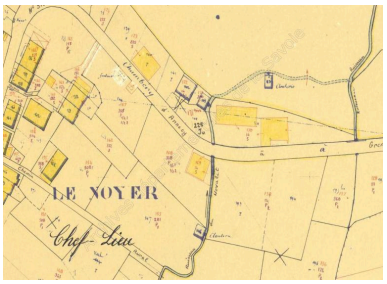

Cadastre rénové, Noyer (le), 1965 Section B, feuille 1 (FR.AD073, 3P 7195).
IVR82_20137301996NUCA

Cadastre actuel, 2011.
IVR82_20137301997NUCA

Dossiers liés

Dossiers de synthèse :
Patrimoine hydraulique de la Savoie : présentation de l'étude départementale (IA00141274) Rhône-Alpes, Savoie, Savoie
Oeuvre(s) contenue(s) :
Oeuvre(s) en rapport :
Paysage du bassin-versant du Chéran (IA73002793) Rhône-Alpes, Savoie, Le Châtelard

Auteur(s) du dossier : Clara Bérelle
Copyright(s) : © Région Rhône-Alpes, Inventaire général du patrimoine culturel ; © Assemblée des Pays de Savoie

Cadastre de 1728, Noyer (le), 1732 248, Vue 3 (FR.AD073, C3567).

IVR84_20167302685NUCA
© Archives départementales de la Savoie
reproduction soumise à autorisation du titulaire des droits d'exploitation

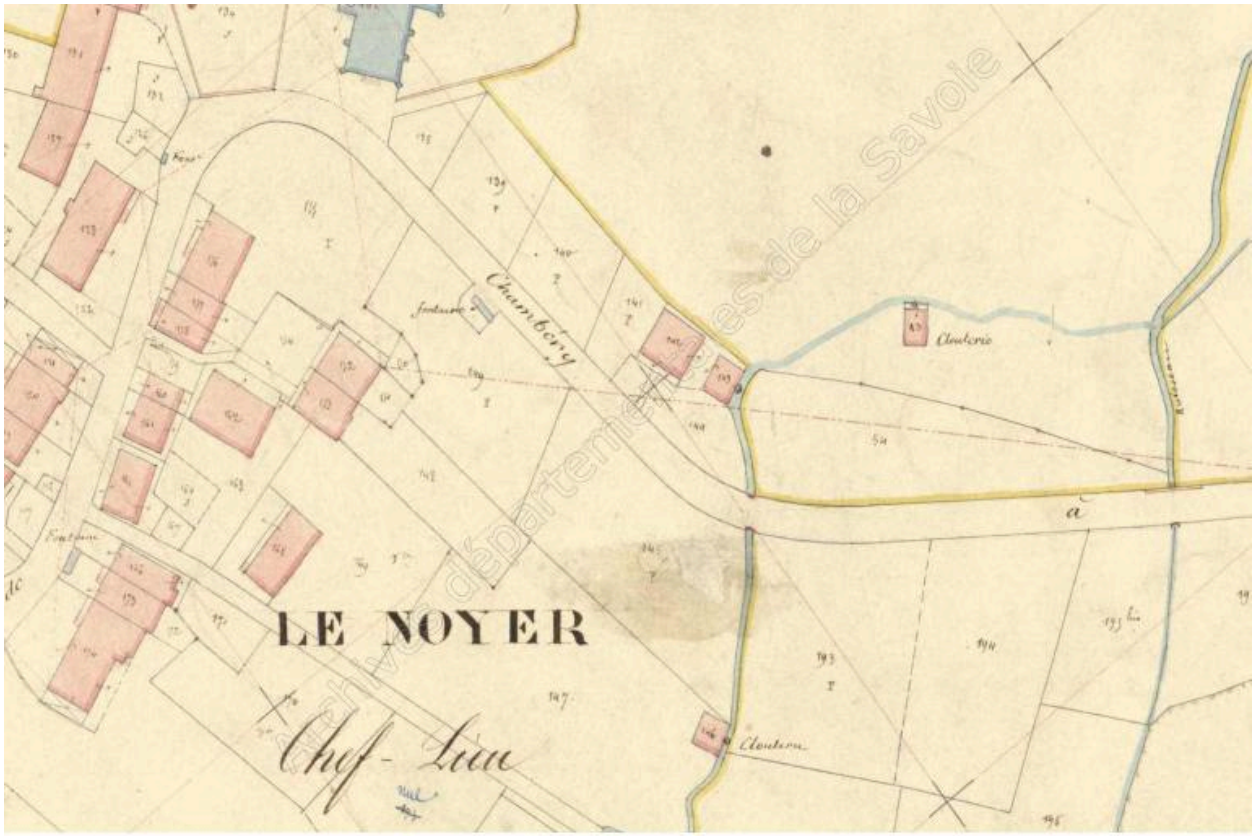

Premier cadastre français, Noyer (le), 1879 Section B, feuille 1 (FR.AD073, 3P 7194).

IVR82_20137301995NUCA
© Archives départementales de la Savoie
reproduction soumise à autorisation du titulaire des droits d'exploitation

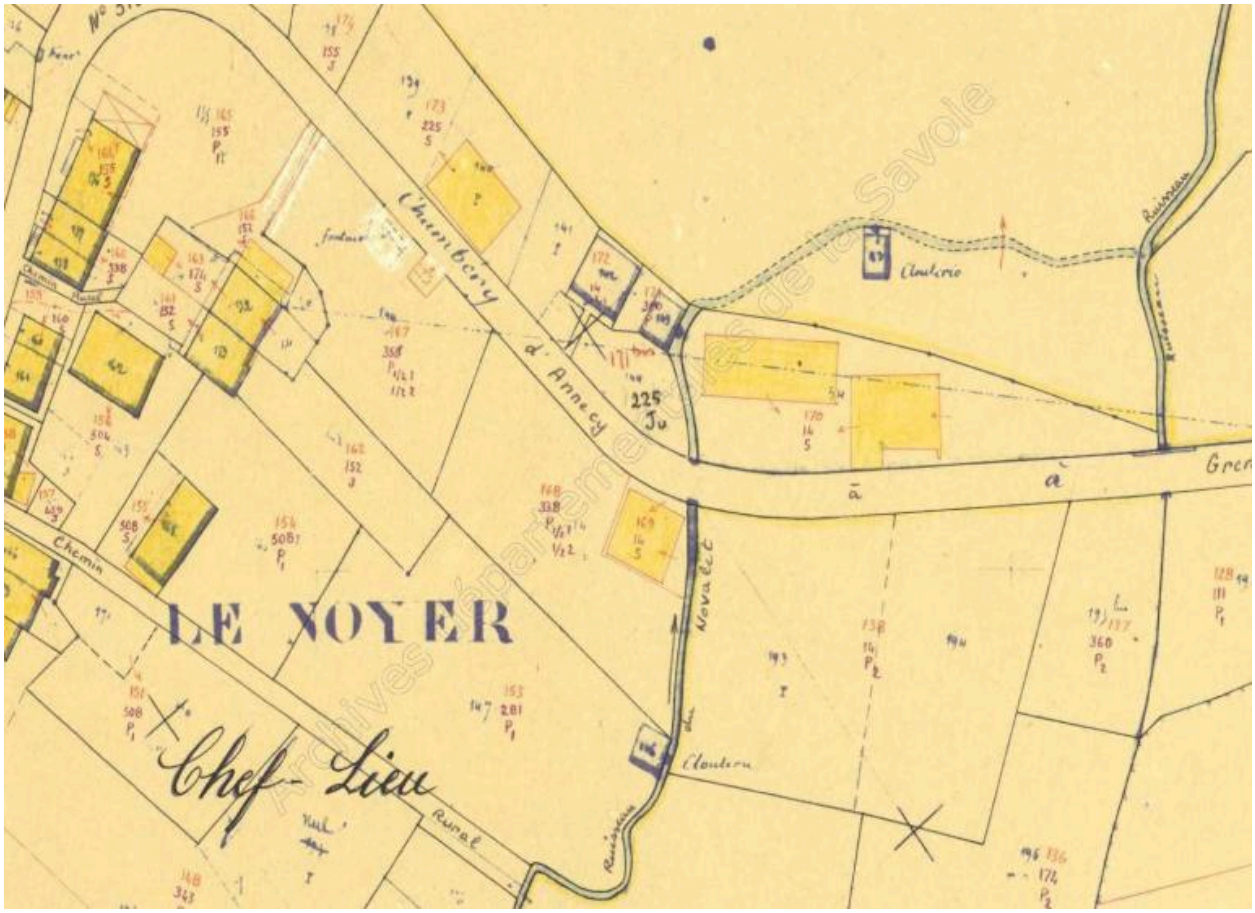

Cadastre rénové, Noyer (le), 1965 Section B, feuille 1 (FR.AD073, 3P 7195).

IVR82_20137301996NUCA
© Archives départementales de la Savoie
reproduction soumise à autorisation du titulaire des droits d'exploitation

Cadastre actuel, 2011.

IVR82_20137301997NUCA
© Ministère des finances, CIDF, Service du cadastre
reproduction soumise à autorisation du titulaire des droits d'exploitation