Lyon 7e
la Guillotière
rue Garibaldi

Rue Garibaldi

Références du dossier

Numéro de dossier : IA69005424
Date de l'enquête initiale : 2008
Date(s) de rédaction : 2008
Cadre de l'étude : inventaire topographique Inventaire de la Ville de Lyon
Degré d'étude : repéré

Désignation

Dénomination : rue
Appellation : Garibaldi

Compléments de localisation

Milieu d'implantation : en ville
Références cadastrales : 1999, AH

Historique

En 1904, Élargissement et prolongement de la rue Garibaldi entre les rues de Tourville et Dugusclin (AC Lyon, 321 WP 106)
Le 6 mars 1911, la Ville décide d'acquérir les terrains appartenant aux consorts Debolo-Buyat nécessiares à l'ouverture de la rue entre la place Victorien-Sardou et la rue du Béguin (BMO, p. 91 et AC Lyon, 321 WP 105-4)
Le 2 juin 1913, le conseil municipal décide le prolongement de la rue Garibaldi entre la place Victorien-Sardou (place Stalingrad) et l'avenue Berthelot (BMO, p. 227)
Le 29 novembre 1920, le conseil municipal entérine la cession d'une partie du cimetière de la Madeleine pour le prolongement de la rue Garibaldi (BMO, p. 156)
Le 21 novembre 1927, le conseil municipal décide le prolongement de la rue entre la route de Vienne et la rue du Repos (BMO, p. 149)
Le 20 octobre 1958, le conseil municipal accepte la session à la Ville par la S.A. des ateliers d'apprentissage d'un terrain 339-341 rue Garibaldi pour l'élargissement de cette dernière (BMO, p. 181)
Le 15 juin 1959, la SCI Les Gemeaux cède à la ville une parcelle de terrain à l'angle de la grande rue de la Guillotière et de la rue Garibaldi pour l'élargissement de cette dernière (BMO, p. 40)

Période(s) principale(s) : 3e quart 19e siècle, 3e quart 20e siècle

Statut, intérêt et protection

Statut de la propriété : propriété publique

Références documentaires

Documents d'archive

- **AC Lyon. 321 WP 106. Rue Garibaldi : Prolongement et élargissement entre les rues de Tourville et**
  AC Lyon. 321 WP 106. **Rue Garibaldi : Prolongement et élargissement entre les rues de Tourville et Duguesclin, élargissement des rues du Béguin, du repos et du Sauveur**, 1900-1904

- **AC Lyon. 321 WP 105-4. Rue Garibaldi : Prolongement et élargissement entre la place**
  AC Lyon. 321 WP 105-4. **Rue Garibaldi : Prolongement et élargissement entre la place Victorien-Sardou et la rue du Béguin : alignement : cessions de terrains, enquêtes administratives : correspondance, arrêté préfectoral, délibération, procès-verbal de mensuration, affiches publiques, actes de vente, rapport**, 1911

Périodiques

- **BAZIN G. La Grande rue de la Guillotière. Rive gauche**
  BAZIN, Georges. **La Grande rue de la Guillotière**. *Rive gauche*
  n° 33, juin 1970, p. 7

Illustrations

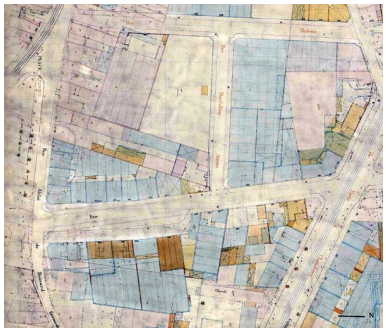

Plan de la rue entre le cours Gambetta et la place Stalingrad, extrait du plan général de la ville de Lyon, 1885-1964. 1 : 500 (AC Lyon. 4 S 234) IVR82_20106903628NUCA

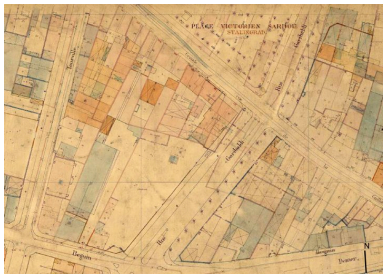

Le percement de la rue entre la place Stalingrad et la rue du Béguin. Extrait du plan général de la ville de Lyon, 1885-1966. 1 : 500 (AC 4 S 250) IVR82_20106903630NUCA

Le percement de la rue Garibaldi entre la rue du Béguin et la rue du Repos. Extrait du plan général de la ville de Lyon, 1885-1966. 1 : 500 (AC Lyon. 4 S 250, 266) IVR82_20106903631NUCA

Le percement de la rue Garibaldi. Détail au sud de la rue du Béguin. Extrait du plan général de la ville de Lyon, 1885-1966. 1 : 500 (AC Lyon. 4 S 250, 266) Phot. Eric Dessert IVR82_20106903632NUCA

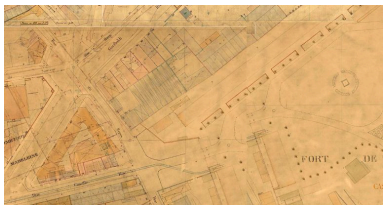

Le percement de la rue Garibaldi. Détail au nord de la rue du Repos. Extrait du plan général de la ville de Lyon, 1885-1966. 1 : 500 (AC Lyon. 4 S 250, 266) IVR82_20106903633NUCA

Plan de la rue entre le cours Gambetta et la place Stalingrad, extrait du plan général de la ville de Lyon, 1974-1983. 1 : 500 (AC Lyon. 4 S 234) IVR82_20106903627NUCA

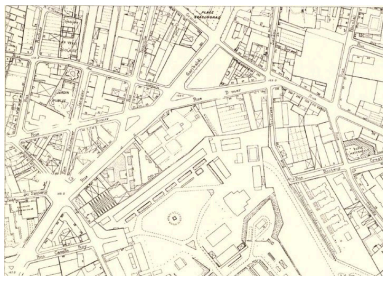

La rue Garibaldi entre la place Stalingrad et la rue du Repos. Extrait

Vue depuis le nord à la hauteur de la place Stalingrad

du plan général de la ville de Lyon, 1979. 1 : 2000 (AC Lyon. 5 S 21-7)
IVR82_20106903634NUCA

Phot. Eric Dessert
IVR82_20076902419NUCA

Vue vers le nord depuis la place Stalingrad
Phot. Eric Dessert
IVR82_20076902422NUCA

Vue d'ensemble vers le nord depuis la place Stalingrad, les immeubles de l'angle nord-ouest
Phot. Eric Dessert
IVR82_20076902421NUCA

Le carrefour de la rue Garibaldi et du cours Gambetta depuis le sud
Phot. Maryannick Chalabi
IVR82_20086900811NUCA

La rue Garibaldi depuis le cours Gambetta au nord-ouest
Phot. Maryannick Chalabi
IVR82_20086900812NUCA

La rue Garibaldi vers le sud depuis le cours Gambetta
Phot. Maryannick Chalabi
IVR82_20086900813NUCA

La rue Garibaldi et la place Stalingrad depuis la rue de l'Abbé-Boisard, au nord-est
Phot. Maryannick Chalabi
IVR82_20086900814NUCA

La rue Garibaldi vers le nord depuis la place Stalingrad
Phot. Maryannick Chalabi
IVR82_20086900815NUCA

La station de métro Garibaldi, rue Garibaldi, depuis le sud
Phot. Maryannick Chalabi
IVR82_20086900816NUCA

Vue d'ensemble des immeubles 312-320 côté ouest de la rue, depuis le nord-est
Phot. Maryannick Chalabi
IVR82_20086900817NUCA

Le carrefour des rues Domer et Garibaldi, depuis le sud
Phot. Maryannick Chalabi
IVR84_20166901821NUCA

Dossiers liés

Oeuvre(s) contenue(s) :

Oeuvre(s) en rapport :

Voirie du secteur d'étude La Guillotière (IA69005076) Rhône-Alpes, Rhône, Lyon 7e, la Guillotière
Ensemble de deux immeubles (IA69005450) Rhône-Alpes, Rhône, Lyon 7e, la Guillotière, 301-303 rue Garibaldi
Immeuble (IA69005451) Rhône-Alpes, Rhône, Lyon 7e, la Guillotière, 303 rue Garibaldi
Immeuble (IA69005452) Rhône-Alpes, Rhône, Lyon 7e, la Guillotière, 301 rue Garibaldi
Immeuble (IA69005428) Rhône-Alpes, Rhône, Lyon 7e, la Guillotière, 314 rue Garibaldi
Immeuble (IA69005426) Rhône-Alpes, Rhône, Lyon 7e, la Guillotière, 318 rue Garibaldi
Immeuble (IA69005448) Rhône-Alpes, Rhône, Lyon 7e, la Guillotière, 293 rue Garibaldi

Immeuble (IA69005425) Rhône-Alpes, Rhône, Lyon 7e, la Guillotière, 320 rue Garibaldi
Immeuble (IA69005446) Rhône-Alpes, Rhône, Lyon 7e, la Guillotière, 287 rue Garibaldi
Immeuble (IA69005427) Rhône-Alpes, Rhône, Lyon 7e, la Guillotière, 316 rue Garibaldi
Immeuble (IA69005423) Rhône-Alpes, Rhône, Lyon 7e, la Guillotière, 7 rue Abbé-Boisard
Immeuble (IA69005429) Rhône-Alpes, Rhône, Lyon 7e, la Guillotière, 312 rue Garibaldi
Immeuble de bureaux (IA69005447) Rhône-Alpes, Rhône, Lyon 7e, la Guillotière, 289 rue Garibaldi
Immeuble le Carlton (IA69005449) Rhône-Alpes, Rhône, Lyon 7e, la Guillotière, 297-299 rue Garibaldi
Immeuble Le Presqu'île 2 (IA69005112) Rhône-Alpes, Rhône, Lyon 7e, la Guillotière, 100 cours Gambetta , 302-304 rue Garibaldi
Orphelinat de jeunes filles Providence des Sœurs de Saint-Joseph, actuellement École professionnelle et centre de formation, dit lycée d'enseignement professionnel Saint-Joseph (IA69006967) Rhône-Alpes, Rhône, Lyon 7e, la Guillotière, 327 rue Garibaldi

Auteur(s) du dossier : Maryannick Chalabi
Copyright(s) : © Région Rhône-Alpes, Inventaire général du patrimoine culturel ; © Ville de Lyon

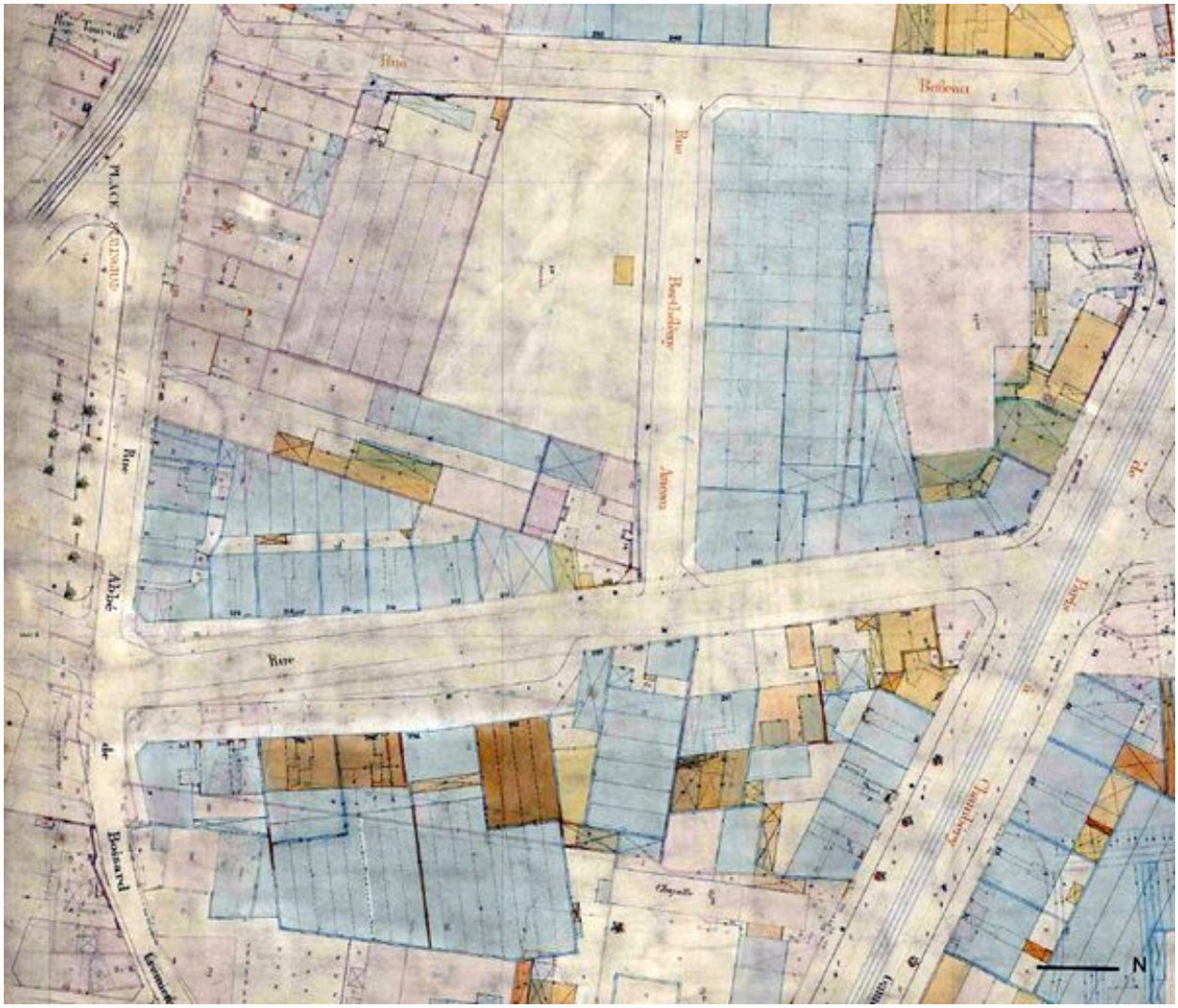

Plan de la rue entre le cours Gambetta et la place Stalingrad, extrait du plan général de la ville de Lyon, 1885-1964. 1 : 500 (AC Lyon. 4 S 234)

IVR82_20106903628NUCA
© Archives municipales de Lyon
reproduction soumise à autorisation du titulaire des droits d'exploitation

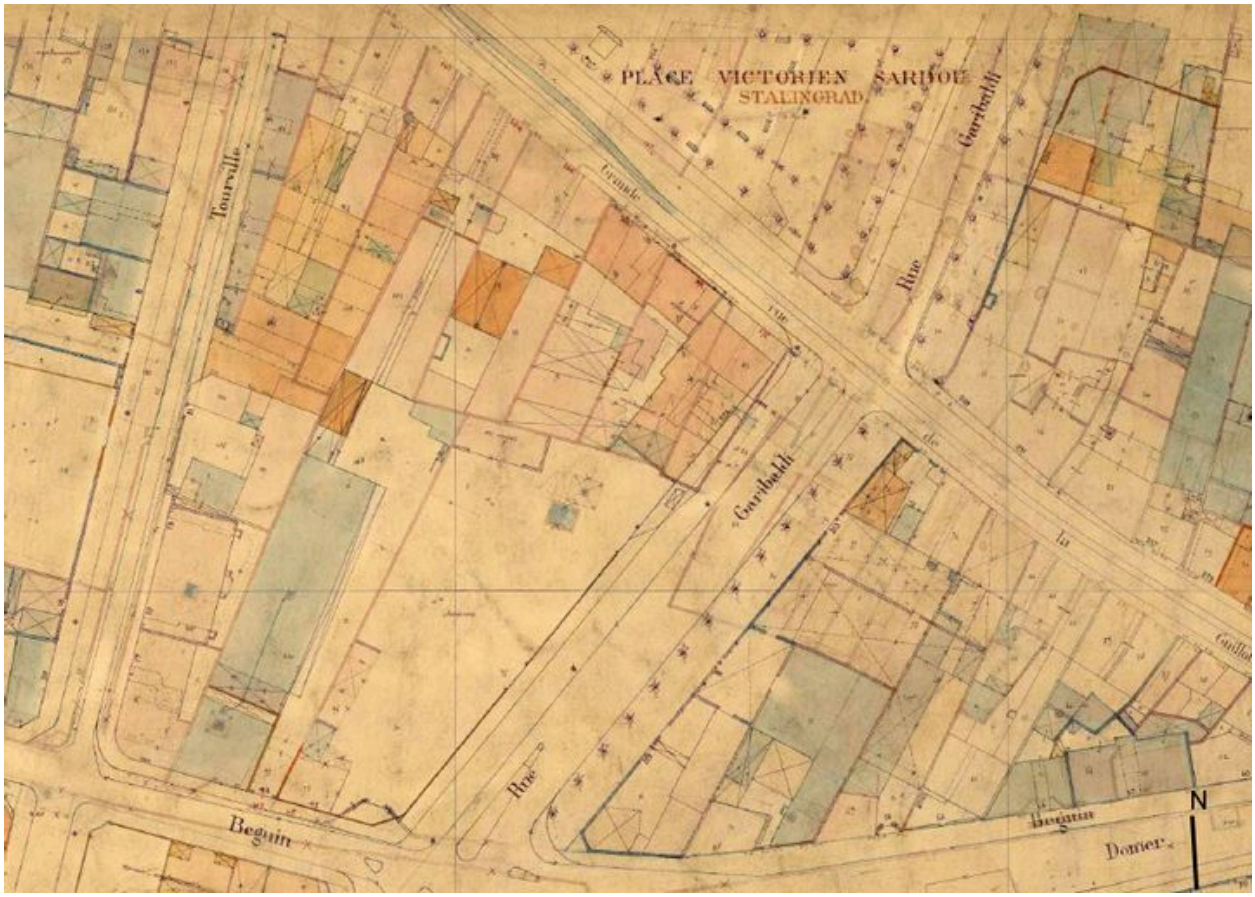

Le percement de la rue entre la place Stalingrad et la rue du Béguin. Extrait du plan général de la ville de Lyon, 1885-1966. 1 : 500 (AC 4 S 250)

IVR82_20106903630NUCA
© Archives municipales de Lyon
reproduction soumise à autorisation du titulaire des droits d'exploitation

Le percement de la rue Garibaldi entre la rue du Béguin et la rue du Repos. Extrait du plan général de la ville de Lyon, 1885-1966. 1 : 500 (AC Lyon. 4 S 250, 266)

IVR82_20106903631NUCA
© Archives municipales de Lyon
reproduction soumise à autorisation du titulaire des droits d'exploitation

Le percement de la rue Garibaldi. Détail au sud de la rue du Béguin. Extrait du plan général de la ville de Lyon, 1885-1966. 1 : 500 (AC Lyon. 4 S 250, 266)

IVR82_20106903632NUCA
Auteur de l'illustration : Eric Dessert
© Région Rhône-Alpes, Inventaire général du patrimoine culturel ; © Ville de Lyon
reproduction soumise à autorisation du titulaire des droits d'exploitation



Le percement de la rue Garibaldi. Détail au nord de la rue du Repos. Extrait du plan général de la ville de Lyon, 1885-1966. 1 : 500 (AC Lyon. 4 S 250, 266)

IVR82_20106903633NUCA
© Archives municipales de Lyon
reproduction soumise à autorisation du titulaire des droits d'exploitation

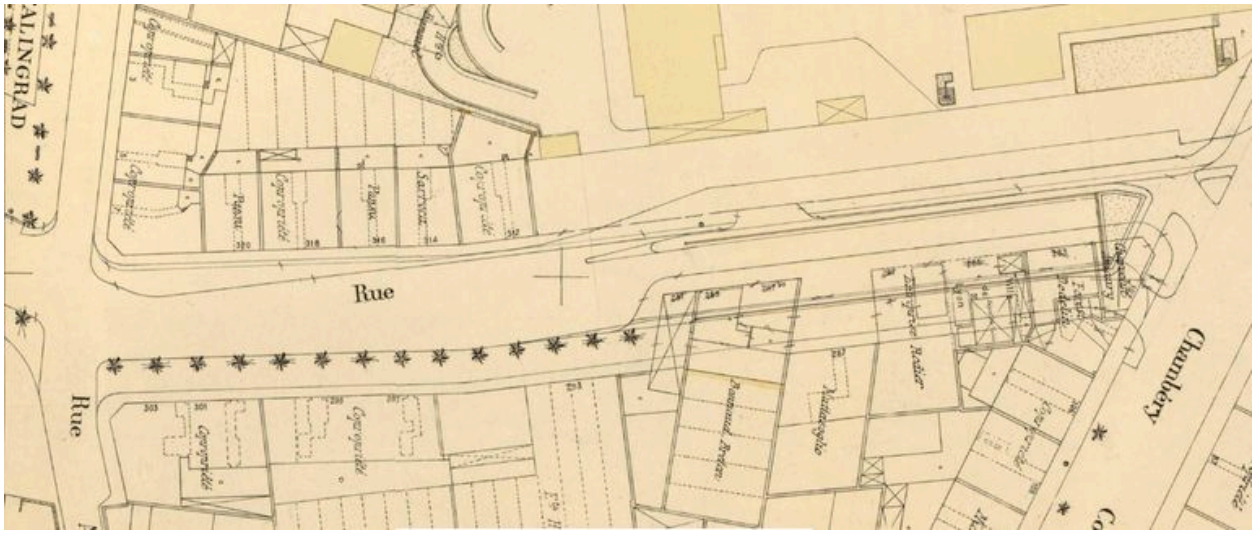

Plan de la rue entre le cours Gambetta et la place Stalingrad, extrait du plan général de la ville de Lyon, 1974-1983. 1 : 500 (AC Lyon. 4 S 234)

IVR82_20106903627NUCA
© Archives municipales de Lyon
reproduction soumise à autorisation du titulaire des droits d'exploitation

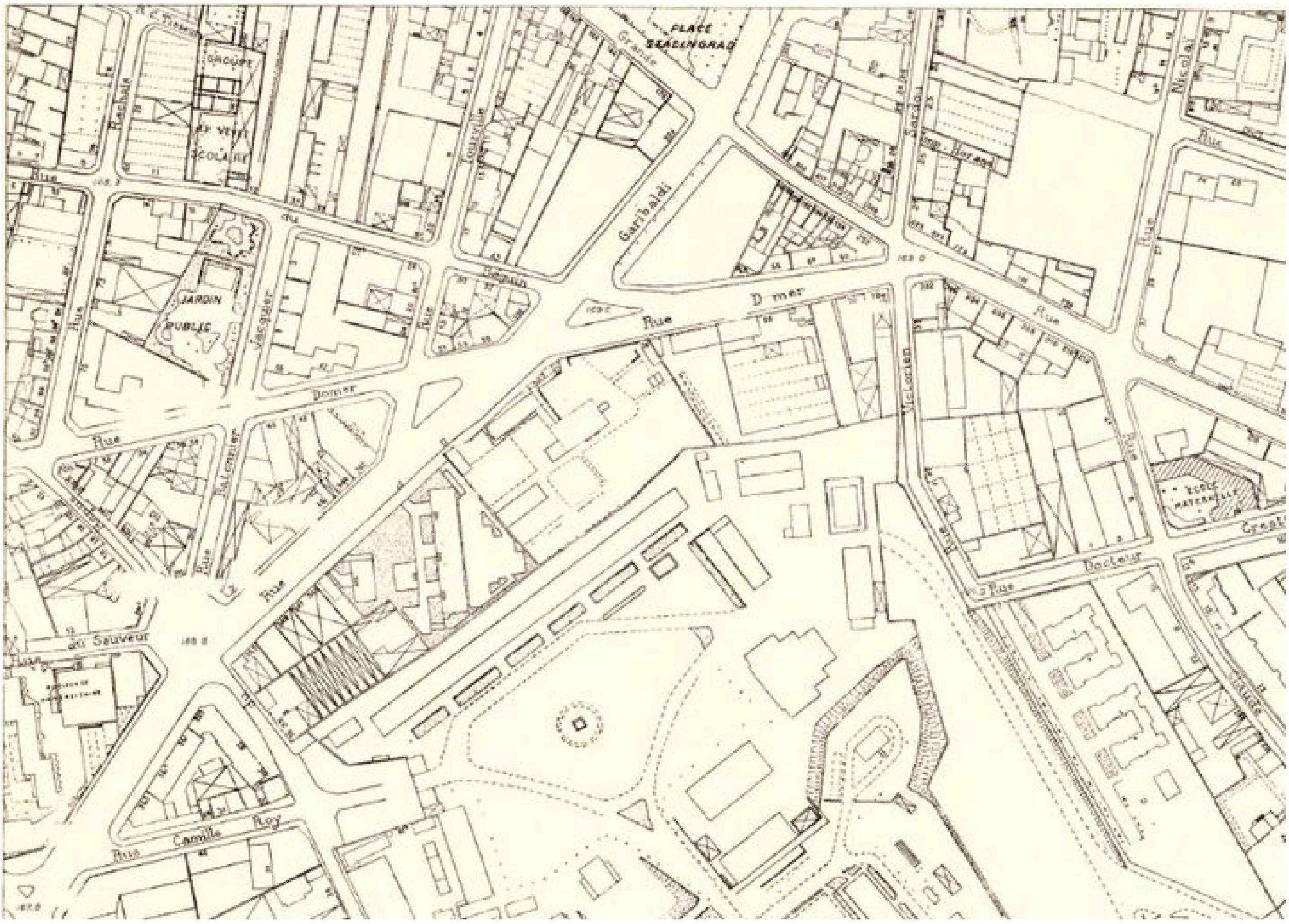

La rue Garibaldi entre la place Stalingrad et la rue du Repos. Extrait du plan général de la ville de Lyon, 1979. 1 : 2000 (AC Lyon. 5 S 21-7)

IVR82_20106903634NUCA
© Archives municipales de Lyon
reproduction soumise à autorisation du titulaire des droits d'exploitation

Vue depuis le nord à la hauteur de la place Stalingrad

IVR82_20076902419NUCA
Auteur de l'illustration : Eric Dessert
© Région Rhône-Alpes, Inventaire général du patrimoine culturel ; © Ville de Lyon
reproduction soumise à autorisation du titulaire des droits d'exploitation

Vue vers le nord depuis la place Stalingrad

IVR82_20076902422NUCA
Auteur de l'illustration : Eric Dessert
© Région Rhône-Alpes, Inventaire général du patrimoine culturel ; © Ville de Lyon
reproduction soumise à autorisation du titulaire des droits d'exploitation

Vue d'ensemble vers le nord depuis la place Stalingrad, les immeubles de l'angle nord-ouest

IVR82_20076902421NUCA
Auteur de l'illustration : Eric Dessert
© Région Rhône-Alpes, Inventaire général du patrimoine culturel ; © Ville de Lyon
reproduction soumise à autorisation du titulaire des droits d'exploitation

Le carrefour de la rue Garibaldi et du cours Gambetta depuis le sud

IVR82_20086900811NUCA
Auteur de l'illustration : Maryannick Chalabi
Date de prise de vue : 2007
© Région Rhône-Alpes, Inventaire général du patrimoine culturel ; © Ville de Lyon
reproduction soumise à autorisation du titulaire des droits d'exploitation

La rue Garibaldi depuis le cours Gambetta au nord-ouest

IVR82_20086900812NUCA
Auteur de l'illustration : Maryannick Chalabi
Date de prise de vue : 2007
© Région Rhône-Alpes, Inventaire général du patrimoine culturel ; © Ville de Lyon
reproduction soumise à autorisation du titulaire des droits d'exploitation

La rue Garibaldi vers le sud depuis le cours Gambetta

IVR82_20086900813NUCA
Auteur de l'illustration : Maryannick Chalabi
Date de prise de vue : 2007
© Région Rhône-Alpes, Inventaire général du patrimoine culturel ; © Ville de Lyon
reproduction soumise à autorisation du titulaire des droits d'exploitation

La rue Garibaldi et la place Stalingrad depuis la rue de l'Abbé-Boisard, au nord-est

IVR82_20086900814NUCA
Auteur de l'illustration : Maryannick Chalabi
Date de prise de vue : 2007
© Région Rhône-Alpes, Inventaire général du patrimoine culturel ; © Ville de Lyon
reproduction soumise à autorisation du titulaire des droits d'exploitation

La rue Garibaldi vers le nord depuis la place Stalingrad

IVR82_20086900815NUCA
Auteur de l'illustration : Maryannick Chalabi
Date de prise de vue : 2007
© Région Rhône-Alpes, Inventaire général du patrimoine culturel ; © Ville de Lyon
reproduction soumise à autorisation du titulaire des droits d'exploitation

La station de métro Garibaldi, rue Garibaldi, depuis le sud

IVR82_20086900816NUCA
Auteur de l'illustration : Maryannick Chalabi
Date de prise de vue : 2007
© Région Rhône-Alpes, Inventaire général du patrimoine culturel ; © Ville de Lyon
reproduction soumise à autorisation du titulaire des droits d'exploitation

Vue d'ensemble des immeubles 312-320 côté ouest de la rue, depuis le nord-est

IVR82_20086900817NUCA
Auteur de l'illustration : Maryannick Chalabi
Date de prise de vue : 2007
© Région Rhône-Alpes, Inventaire général du patrimoine culturel ; © Ville de Lyon
reproduction soumise à autorisation du titulaire des droits d'exploitation

Le carrefour des rues Domer et Garibaldi, depuis le sud

IVR84_20166901821NUCA
Auteur de l'illustration : Maryannick Chalabi
Date de prise de vue : 2008
© Région Auvergne-Rhône-Alpes, Inventaire général du patrimoine culturel ; © Ville de Lyon
reproduction soumise à autorisation du titulaire des droits d'exploitation