



Lyon 2e  
Saint-Nizier  
19 rue Mercière , 18 rue de Brest

## Immeuble

### Références du dossier

Numéro de dossier : IA69005959  
Date de l'enquête initiale : 2004  
Date(s) de rédaction : 2004  
Cadre de l'étude : inventaire topographique Inventaire de la Ville de Lyon  
Degré d'étude : repéré

### Désignation

Dénomination : immeuble  
Parties constituantes non étudiées : cour, boutique

### Compléments de localisation

Milieu d'implantation : en ville  
Références cadastrales : 1831. H2 562 à 564 ; 1999, AB, 87

### Historique

Le 23 septembre 1863, Claude Reynaud, négociant, propriétaire de la parcelle 563 du cadastre de 1831, achète l'immeuble mitoyen (562) et fait démolir l'ensemble des bâtiments la même année. Il se livre à la même opération en 1864 avec l'immeuble arrière (parcelle 564), acquis le 23 avril. Il fait édifier sur l'ensemble de l'espace un nouvel immeuble terminé en 1865.

Période(s) principale(s) : 3e quart 19e siècle  
Dates : 1864 (daté par source)  
Personne(s) liée(s) à l'histoire de l'oeuvre : Claude Reynaud (commanditaire)

### Description

#### Éléments descriptifs

Matériau(x) du gros-oeuvre, mise en oeuvre et revêtement : calcaire ; pierre de taille  
Étage(s) ou vaisseau(x) : sous-sol, 4 étages carrés, étage de comble  
Élévations extérieures : élévation à travées  
Escaliers : escalier demi-hors-oeuvre : escalier tournant à retours avec jour, en maçonnerie, suspendu

#### Typologies et état de conservation

Typologies : trois corps de bâtiment en U  
État de conservation : bon état

#### Décor

Techniques : ferronnerie

#### Dimensions

Mesures : h : 1 885 cm

## Statut, intérêt et protection

Boutiques actuellement : poterie culinaire Emile Henry (rue de Brest) ; restaurant Le Mont Liban (rue Mercière).

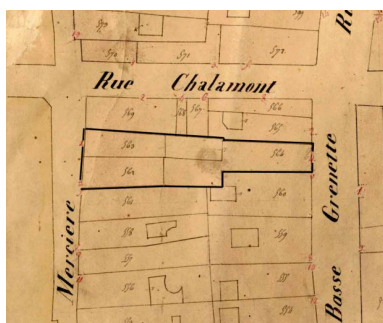
Statut de la propriété : propriété privée

## Références documentaires

### Documents d'archive

- **Matrices cadastrales, section H (1 et 2) dite de la Halle aux blés, 1836**  
AD Rhône : 3 P 0123-34 à 37. **Matrices cadastrales, section H (1 et 2) dite de la Halle aux blés, 1836**  
t. 35, f° 375 ; t. 36, f° 798, 799

## Illustrations



Plan-masse des anciens  
immeubles, extrait du plan  
cadastral levé en 1831, section H2  
Phot. Phot. AD Rhône  
IVR82\_20056902622NUCA



Façade principale rue  
Mercière, vue générale  
Phot. Bernard Ducouret  
IVR82\_20046905744NUCA



Façade principale rue Mercière, porte  
Phot. Bernard Ducouret  
IVR82\_20046905745NUCAB




Façade principale rue Mercière,  
détail des niveaux 3 à 5  
Phot. Bernard Ducouret  
IVR82\_20046905746NUCA



Façade rue de Brest, vue générale  
Phot. Bernard Ducouret  
IVR82\_20046905724NUCA



Façade rue de Brest, vue par-dessous  
Phot. Bernard Ducouret  
IVR82\_20046905747NUCA



Façade rue de Brest, 2e niveau, détail du garde-corps de la fenêtre de gauche  
Phot. Bernard Ducouret  
IVR82\_20046905748NUCA



Elévation de la cage d'escalier (à gauche) et du corps adjacent (au centre) sur les cours des immeubles 21, rue Mercière et 20, rue de Brest  
Phot. Bernard Ducouret  
IVR82\_20046905728NUCA




Cour, vue par-dessous  
Phot. Bernard Ducouret  
IVR82\_20046905749NUCA



Cour et entrée de l'escalier vues depuis l'allée  
Phot. Bernard Ducouret  
IVR82\_20046905750NUCA



Escalier, départ de rampe  
Phot. Bernard Ducouret  
IVR82\_20046905751NUCA



Escalier, vue par-dessous du jour  
Phot. Bernard Ducouret  
IVR82\_20046905752NUCA

## Dossiers liés

### Dossiers de synthèse :

Présentation de l'étude de la ville de Lyon (IA69000216) Rhône-Alpes, Rhône, Lyon

Présentation du quartier Saint-Nizier (IA69007056) Lyon, Saint-Nizier

Immeubles du quartier Saint-Nizier (IA69006513) Lyon, Saint-Nizier

### Oeuvre(s) contenue(s) :

#### Oeuvre(s) en rapport :

Rue Centrale et Saint-Pierre, actuellement rue de Brest et rue Paul-Chenavard (IA69005968) Rhône-Alpes, Rhône, Lyon 2e, Saint-Nizier, rue de Brest , rue de Paul-Chenavard

Auteur(s) du dossier : Bernard Ducouret

Copyright(s) : © Région Rhône-Alpes, Inventaire général du patrimoine culturel ; © Ville de Lyon



Plan-masse des anciens immeubles, extrait du plan cadastral levé en 1831, section H2

IVR82\_20056902622NUCA

Auteur de l'illustration : Phot. AD Rhône

© Région Rhône-Alpes, Inventaire général du patrimoine culturel ; © Ville de Lyon ; © Archives Départementales du Rhône

reproduction soumise à autorisation du titulaire des droits d'exploitation



Façade principale rue Mercière, vue générale

IVR82\_20046905744NUCA

Auteur de l'illustration : Bernard Ducouret

© Région Rhône-Alpes, Inventaire général du patrimoine culturel ; © Ville de Lyon  
reproduction soumise à autorisation du titulaire des droits d'exploitation



Façade principale rue Mercière, porte

IVR82\_20046905745NUCAB

Auteur de l'illustration : Bernard Ducouret

© Région Rhône-Alpes, Inventaire général du patrimoine culturel ; © Ville de Lyon  
reproduction soumise à autorisation du titulaire des droits d'exploitation



Façade principale rue Mercière, détail des niveaux 3 à 5

IVR82\_20046905746NUCA

Auteur de l'illustration : Bernard Ducouret

© Région Rhône-Alpes, Inventaire général du patrimoine culturel ; © Ville de Lyon  
reproduction soumise à autorisation du titulaire des droits d'exploitation



Façade rue de Brest, vue générale

IVR82\_20046905724NUCA

Auteur de l'illustration : Bernard Ducouret

© Région Rhône-Alpes, Inventaire général du patrimoine culturel ; © Ville de Lyon  
reproduction soumise à autorisation du titulaire des droits d'exploitation





Façade rue de Brest, vue par-dessous

IVR82\_20046905747NUCA

Auteur de l'illustration : Bernard Ducouret

© Région Rhône-Alpes, Inventaire général du patrimoine culturel ; © Ville de Lyon  
reproduction soumise à autorisation du titulaire des droits d'exploitation



Façade rue de Brest, 2e niveau, détail du garde-corps de la fenêtre de gauche

IVR82\_20046905748NUCA

Auteur de l'illustration : Bernard Ducouret

© Région Rhône-Alpes, Inventaire général du patrimoine culturel ; © Ville de Lyon  
reproduction soumise à autorisation du titulaire des droits d'exploitation



Elévation de la cage d'escalier (à gauche) et du corps adjacent (au centre) sur les cours des immeubles 21, rue Mercière et 20, rue de Brest

IVR82\_20046905728NUCA

Auteur de l'illustration : Bernard Ducouret

© Région Rhône-Alpes, Inventaire général du patrimoine culturel ; © Ville de Lyon  
reproduction soumise à autorisation du titulaire des droits d'exploitation



Cour, vue par-dessous

IVR82\_20046905749NUCA

Auteur de l'illustration : Bernard Ducouret

© Région Rhône-Alpes, Inventaire général du patrimoine culturel ; © Ville de Lyon  
reproduction soumise à autorisation du titulaire des droits d'exploitation



Cour et entrée de l'escalier vues depuis l'allée

IVR82\_20046905750NUCA

Auteur de l'illustration : Bernard Ducouret

© Région Rhône-Alpes, Inventaire général du patrimoine culturel ; © Ville de Lyon  
reproduction soumise à autorisation du titulaire des droits d'exploitation



Escalier, départ de rampe

IVR82\_20046905751NUCA

Auteur de l'illustration : Bernard Ducouret

© Région Rhône-Alpes, Inventaire général du patrimoine culturel ; © Ville de Lyon  
reproduction soumise à autorisation du titulaire des droits d'exploitation



Escalier, vue par-dessous du jour

IVR82\_20046905752NUCA

Auteur de l'illustration : Bernard Ducouret

© Région Rhône-Alpes, Inventaire général du patrimoine culturel ; © Ville de Lyon  
reproduction soumise à autorisation du titulaire des droits d'exploitation