



Lyon 7e
la Guillotière
11 rue Sébastien-Gryphe

Immeuble

Références du dossier

Numéro de dossier : IA69005220
Date de l'enquête initiale : 2004
Date(s) de rédaction : 2004
Cadre de l'étude : inventaire topographique Inventaire de la Ville de Lyon
Degré d'étude : repéré

Désignation

Dénomination : immeuble
Parties constituantes non étudiées : atelier, café, boutique

Compléments de localisation

Milieu d'implantation : en ville
Références cadastrales : 1999, AD34

Historique

Permis de construire accordé le 17 mars 1886 à François Rollin, déjà propriétaire 13 rue Sébastien-Gryphe, pour une maison à construire par les architectes A. Arguillère et A. Frayssenet, 28 quai Jaÿr (AC Lyon. 315WP 91). L'entreprise de Carrelages-Revêtements-Mosaïques Joseph Bersani est domiciliée 11 rue Sébastien-Gryphe.

Période(s) principale(s) : 4e quart 19e siècle, 1er quart 20e siècle (?)
Dates : 1886 (daté par source)
Auteur(s) de l'oeuvre : A. Arguillère (architecte, attribution par source), A. Frayssenet (architecte, attribution par source)
Personne(s) liée(s) à l'histoire de l'oeuvre : François Rollin (commanditaire)

Description

Au-dessus de la corniche, étage de comble avec brisis en crépi. Fenêtres à fronton dans la travée d'axe ; lambrequins et garde-corps en fonte. Passage couvert et cour pavés.

Éléments descriptifs

Matériau(x) du gros-oeuvre, mise en oeuvre et revêtement : enduit ; moellon sans chaîne en pierre de taille (?)
Matériau(x) de couverture : matériau synthétique en couverture
Étage(s) ou vaisseau(x) : sous-sol, 4 étages carrés, étage de comble
Élévations extérieures : élévation à travées
Type(s) de couverture : toit à longs pans brisés
Escaliers : escalier dans-oeuvre : escalier tournant à retours avec jour, en maçonnerie

Typologies et état de conservation

Typologies : immeuble sur rue avec cour à l'arrière ; immeuble à un corps de bâtiment
État de conservation : bon état

Statut, intérêt et protection

Atelier en rez-de-chaussée : graphisme et sérigraphie Logomotif ; bar "Le Will's" ; décoration ameublement Stopaffaires
PC 1908

Statut de la propriété : propriété privée

Références documentaires

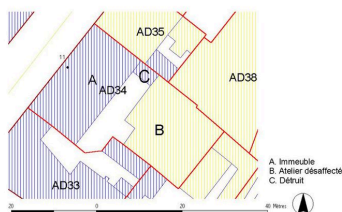
Documents d'archive

- AC Lyon. 315 WP 91. Constructions, alignements. Avenue de Saxe - rue Sébastien-Gryphe
AC Lyon. 315 WP 91. Constructions, alignements. Avenue de Saxe - rue Sébastien-Gryphe
Parmis de construire du 17 mars 1886

Multimedia

- Entretien avec Danilo Vezzio, diplômé de l'école Mosaïstes de Spilimbergo (Italie), salarié de l'entreprise Joseph Bersani, Carrelages-Revêtements-Mosaïques, domiciliée 11 rue Sébastien-Gryphe Lyon 7e.
Entretien avec Danilo Vezzio, diplômé de l'école Mosaïstes de Spilimbergo (Italie), salarié de l'entreprise Joseph Bersani, Carrelages-Revêtements-Mosaïques, domiciliée 11 rue Sébastien-Gryphe Lyon 7e.

Illustrations



Plan de situation, extrait du
plan cadastral SUR, 1999
Dess. Maryannick Chalabi
IVR82_20046904631NUDA



Elévation principale depuis le sud
Phot. N. Giroud
IVR82_20046904187NUCA



Elévation principale, depuis le nord
Phot. N. Giroud
IVR82_20046904156NUCA



Vue du passage couvert depuis la rue
Phot. N. Giroud
IVR82_20046904188NUCA



Élévation postérieure depuis un
immeuble de la rue Jean-Jaurès
Phot. Maryannick Chalabi
IVR82_20046904608NUCA



Vue du passage couvert depuis la cour
Phot. N. Giroud
IVR82_20046904192NUCA



Vue de l'entrée du passage
couvert depuis la cour
Phot. N. Giroud
IVR82_20046904191NUCA



Vue de la cour, depuis le sud
Phot. N. Giroud
IVR82_20046904193NUCA




Les bâtiments en fond de cour
Phot. N. Giroud
IVR82_20046904195NUCA



Vue des toits des bâtiments sur cour

Phot. N. Giroud
IVR82_20046904175NUCA



Pavement de la cour et chasse-roue
à l'entrée des bâtiments sur cour

Phot. N. Giroud
IVR82_20046904194NUCA



Vue de la cage d'escalier et
du passage de l'escalier au-
dessus du passage couvert

Phot. N. Giroud
IVR82_20046904189NUCA



Vue de la cage d'escalier

Phot. N. Giroud
IVR82_20046904190NUCA

Dossiers liés

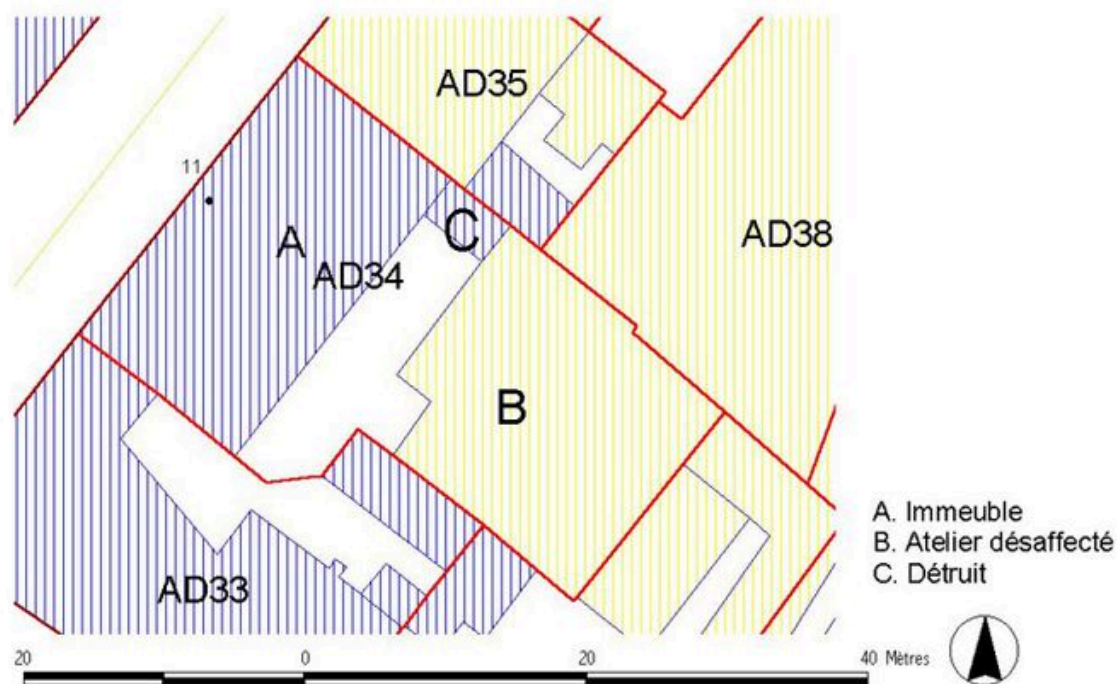
Dossiers de synthèse :

Présentation du secteur d'étude Lyon Guillotière (IA69005009) Rhône-Alpes, Rhône, Lyon 7e, la Guillotière
Immeubles du secteur d'étude La Guillotière (IA69005010) Lyon 7e, la Guillotière

Oeuvre(s) contenue(s) :

Auteur(s) du dossier : Maryannick Chalabi

Copyright(s) : © Région Rhône-Alpes, Inventaire général du patrimoine culturel ; © Ville de Lyon



Plan de situation, extrait du plan cadastral SUR, 1999

Référence du document reproduit :

- **Plan cadastral SUR, 1999**
Plan cadastral SUR, 1999

IVR82_20046904631NUDA

Auteur de l'illustration : Maryannick Chalabi

Technique de relevé : reprise de fond ; Échelle : 1/250

© Région Rhône-Alpes, Inventaire général du patrimoine culturel ; © Ville de Lyon
reproduction soumise à autorisation du titulaire des droits d'exploitation



Elévation principale depuis le sud

IVR82_20046904187NUCA

Auteur de l'illustration : N. Giroud

© Région Rhône-Alpes, Inventaire général du patrimoine culturel ; © Ville de Lyon
reproduction soumise à autorisation du titulaire des droits d'exploitation



Elévation principale, depuis le nord

IVR82_20046904156NUCA

Auteur de l'illustration : N. Giroud

© Région Rhône-Alpes, Inventaire général du patrimoine culturel ; © Ville de Lyon
reproduction soumise à autorisation du titulaire des droits d'exploitation



Vue du passage couvert depuis la rue

IVR82_20046904188NUCA

Auteur de l'illustration : N. Giroud

© Région Rhône-Alpes, Inventaire général du patrimoine culturel ; © Ville de Lyon
reproduction soumise à autorisation du titulaire des droits d'exploitation



Elévation postérieure depuis un immeuble de la rue Jean-Jaurès

IVR82_20046904608NUCA

Auteur de l'illustration : Maryannick Chalabi

© Région Rhône-Alpes, Inventaire général du patrimoine culturel ; © Ville de Lyon
reproduction soumise à autorisation du titulaire des droits d'exploitation



Vue du passage couvert depuis la cour

IVR82_20046904192NUCA

Auteur de l'illustration : N. Giroud

© Région Rhône-Alpes, Inventaire général du patrimoine culturel ; © Ville de Lyon
reproduction soumise à autorisation du titulaire des droits d'exploitation



Vue de l'entrée du passage couvert depuis la cour

IVR82_20046904191NUCA

Auteur de l'illustration : N. Giroud

© Région Rhône-Alpes, Inventaire général du patrimoine culturel ; © Ville de Lyon
reproduction soumise à autorisation du titulaire des droits d'exploitation



Vue de la cour, depuis le sud

IVR82_20046904193NUCA

Auteur de l'illustration : N. Giroud

© Région Rhône-Alpes, Inventaire général du patrimoine culturel ; © Ville de Lyon
reproduction soumise à autorisation du titulaire des droits d'exploitation



Les bâtiments en fond de cour

IVR82_20046904195NUCA

Auteur de l'illustration : N. Giroud

© Région Rhône-Alpes, Inventaire général du patrimoine culturel ; © Ville de Lyon
reproduction soumise à autorisation du titulaire des droits d'exploitation



Vue des toits des bâtiments sur cour

IVR82_20046904175NUCA

Auteur de l'illustration : N. Giroud

© Région Rhône-Alpes, Inventaire général du patrimoine culturel ; © Ville de Lyon
reproduction soumise à autorisation du titulaire des droits d'exploitation



Pavement de la cour et chasse-roue à l'entrée des bâtiments sur cour

IVR82_20046904194NUCA

Auteur de l'illustration : N. Giroud

© Région Rhône-Alpes, Inventaire général du patrimoine culturel ; © Ville de Lyon
reproduction soumise à autorisation du titulaire des droits d'exploitation



Vue de la cage d'escalier et du passage de l'escalier au-dessus du passage couvert

IVR82_20046904189NUCA

Auteur de l'illustration : N. Giroud

© Région Rhône-Alpes, Inventaire général du patrimoine culturel ; © Ville de Lyon
reproduction soumise à autorisation du titulaire des droits d'exploitation



Vue de la cage d'escalier

IVR82_20046904190NUCA

Auteur de l'illustration : N. Giroud

© Région Rhône-Alpes, Inventaire général du patrimoine culturel ; © Ville de Lyon
reproduction soumise à autorisation du titulaire des droits d'exploitation