



Rhône-Alpes, Ain  
Fareins

## Pigeonniers de la commune de Fareins

### Références du dossier

Numéro de dossier : IA01000724

Date de l'enquête initiale : 2020

Date(s) de rédaction : 2021

Cadre de l'étude : inventaire topographique Pays d'art et d'histoire de Trévoux Dombes Saône Vallée

Auteur(s) du dossier : Elisabeth Dandel, Valérie Pamart

Copyright(s) : © Communauté de communes Dombes Saône Vallée

### Désignation

Dénomination : pigeonnier

Aires d'études : Pays d'art et d'histoire de Trévoux Dombes Saône Vallée

Localisations :

Rhône-Alpes, Ain

Fareins

### Historique

Toutes les conditions semblent réunies dans le Val de Saône pour élever le pigeon, malgré les nuisances qu'une forte concentration de ces volatiles est susceptible d'apporter. Le pigeonnier du château de Fléchères est connu par une gravure de Martellange de 1619, où l'on voit un pigeonnier carré à clocheton bâti face au pont construit sur le fossé devant l'entrée du château. En 1831, onze pigeonniers figurent au cadastre de Fareins. Tous n'ont donc pas été construits en même temps, ni ne semblent avoir fonctionné tous ensemble. Les pigeonniers ou colombiers, sous l'Ancien régime, sont la propriété de châteaux, d'abbayes ou de demeures bourgeoises. Les datations restent cependant difficiles, les constructions échappant aux modes architecturales. Elles suivent un schéma technique qui évolue peu dans le temps. Parfois une date est inscrite sur une poutre ou un linteau, comme au Neyprat (pigeonnier de la ferme Echallier : 1734) ou à la ferme Cernin au Bicheron (1888).

Période(s) principale(s) : 17e siècle, 18e siècle, 19e siècle ()

### Description

La commune de Fareins connaît une concentration particulière de pigeonniers, bien étudiée par Frédéric Thouny à la fin du 20e siècle. Quinze pigeonniers ont été repérés, dont la construction s'échelonne de l'Ancien régime à nos jours.

Typologie : Hormis deux exemplaires octogonaux (13%, voir infra), tous les pigeonniers sont de plan carré (87%) ; les murs sont élevés en pisé sur un solin en pierre. Le toit est en pavillon, parfois surmonté d'un clocheton (20 %). Actuellement, la plupart des bâtiments sont transformés en habitation, ce qui les protège d'une destruction potentielle.

Deux pigeonniers présentent un plan octogonal. Celui du domaine de Grelonges est construit avant 1831 (CADA 2017 AD 7 ; 1933 A2 408 ; 1831 A2 513) ; le bâtiment accolé au pigeonnier est construit à la fin du 19e siècle. Le pigeonnier des Mouilles, plus trapu que le précédent, est le seul colombier à pied de la région ; il était équipé d'une échelle tournante et de poteries incrustées dans les murs, faisant office de nids (F. Thouny, 1997, p. 118 ; CADA 2017 AB 8 ; CADA 1933 A1 31 ; CADA 1831 A1 448). Il est aujourd'hui transformé en habitation.

Partie du pigeonnier, le clocheton prend l'aspect d'un cube couvert d'un toit à quatre pans ou conique. La partie inférieure est bâtie sur un plan carré dont les dimensions – indépendantes de la taille de l'édifice principale – varient de 0,5 à 1 mètre. Les planches qui le constituent sont clouées entre elles, laissant des espaces d'aération nécessaires à la ventilation du pigeonnier. F. Thouny rappelle les recommandations du Cours complet d'agriculture de 1783 « Il arrive souvent que la respiration de ces animaux, que leurs excréments vicient l'air et même souvent le corrompent au point que l'animal

y respire avec peine, languit, périt et souvent le déserte entièrement ». Le clocheton joue un rôle d'évacuation des gaz nocifs provoqués par la fiente fraîche.

L'entrée de la salle des fêtes (CADA 2017 AL 274) : délibérément, l'entrée de la nouvelle salle des fêtes de Fareins rappelle un pigeonnier. Édifiée en pisé, elle est coiffée d'une verrière en pavillon posée sur un large débord de toiture. Sa silhouette est une référence non dissimulée aux pigeonniers de la commune, et particulièrement celui du Poulet que l'on peut observer en arrière-plan.

Matériau(x) du gros-oeuvre, mise en oeuvre et revêtement : pierre, brique et pierre à assises alternées, enduit partiel ; pisé enduit

Décompte des œuvres : repéré 15 ; étudié 2

## Références documentaires

### Bibliographie

- **Thouny F. Étude géographique, patrimoniale et architecturale des pigeonniers dans l'ouest de l'Ain. 1997 (maîtrise)**  
THOUNY, Frédéric. **Étude géographique, patrimoniale et architecturale des pigeonniers dans l'ouest de l'Ain.** (Maîtrise d'histoire, université Jean Moulin - Lyon III). 1997. 195 p. ill. en noir et en coul. (AD Ain : BIB TU 362).  
AD Ain : BIB TU 362
- **Thouny F. Pigeonniers et colombiers des pays de l'Ain. 2008**  
THOUNY, Frédéric. **Pigeonniers et colombiers des pays de l'Ain. Collection Patrimoines des Pays de l'Ain, n°4, 2008.**

## Annexe 1

### Liste des pigeonniers repérés

N°	Lieu-dit	Cadastre	Plan	Clocheton	Antérieur à 1831	Date portée	Degré d'étude
1	Le Bicheron	2017 AC 8	carré	OUI			
2	Le Bicheron	2017 AC 20	carré	NON			
3	Le Mas du Puits	2017 AN 86-87	carré	NON			
4	Le Mas du Puits	2017 AN 72	carré	NON			
5	Les Franchises	2017 AH 50	carré	OUI			
6	Au Gourlas	2017 AM 66	carré	OUI			
7	Au Moulin	2017 AM 126	carré	NON			
8	Au Moine	2017 AM 6	carré	NON			
9	Le Seigneret	2017 ZB 182	carré	NON			
10	Neyprat	?	carré	OUI	OUI	1734	
11	Payard	?	carré	NON			
12	Poulet	?	carré	OUI			
13	Grelonges	2017 AD 7	octogonal	OUI	OUI (A 2 513)		

14	Les Mouilles	2017 AB 8	carré	NON	OUI (A 1 448)		
15	Le Graberet		carré	OUI			

Nouveau tableau

## Illustrations



Pigeonnier du Bicheron n° 1.  
Phot. Elisabeth Dandel  
IVR84\_20200100511NUCA



Pigeonnier du Bicheron n° 2.  
Phot. Elisabeth Dandel  
IVR84\_20200100512NUCA



Pigeonnier du Mas du Puits n° 1.  
Phot. Elisabeth Dandel  
IVR84\_20200100513NUCA



Pigeonnier des Franchises.  
Phot. Elisabeth Dandel  
IVR84\_20200100514NUCA



Pigeonnier du Gourlas.  
Phot. Elisabeth Dandel  
IVR84\_20200100515NUCA



Pigeonnier du Graberet.  
Phot. Elisabeth Dandel  
IVR84\_20200100516NUCA



Pigeonnier du Mas du Puits n° 2.  
Phot. Elisabeth Dandel  
IVR84\_20200100517NUCA



Pigeonnier du Moulin.  
Phot. Elisabeth Dandel  
IVR84\_20200100518NUCA



Pigeonnier du Moine.  
Phot. Elisabeth Dandel  
IVR84\_20200100519NUCA



Pigeonnier du Neyprat.  
Phot. Elisabeth Dandel  
IVR84\_20200100520NUCA



Pigeonnier du Payard.  
Phot. Elisabeth Dandel  
IVR84\_20200100521NUCA



Pigeonnier du Poulet.  
Phot. Elisabeth Dandel  
IVR84\_20200100522NUCA

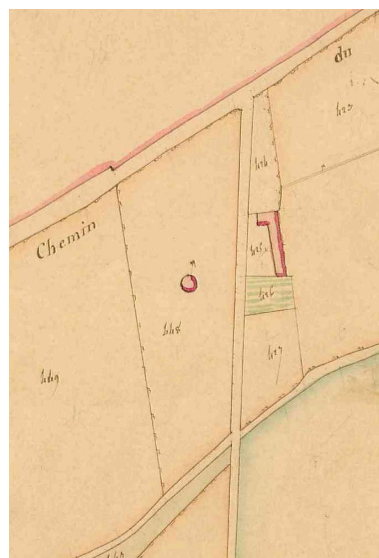




Pigeonnier de la salle des fêtes.  
Phot. Elisabeth Dandel  
IVR84\_20200100523NUCA



Pigeonnier du Seigneur.  
Phot. Elisabeth Dandel  
IVR84\_20200100524NUCA



Pigeonnier des Mouilles :  
extrait du plan cadastral de  
1831 (AD de l'Ain. 3 P 6104).  
IVR84\_20200100525NUCA



Pigeonnier des Mouilles : extrait du  
plan cadastral de 1933 (AD de l'Ain).  
IVR84\_20200100526NUCA



Pigeonnier des Mouilles, état en 2020.  
Phot. Elisabeth Dandel  
IVR84\_20200100527NUCA



Pigeonnier de  
Grelonges, état en 2020.  
Phot. Elisabeth Dandel  
IVR84\_20200100528NUCA

## Dossiers liés

### Dossier(s) de synthèse :

Présentation de la commune de Fareins (IA01000700) Rhône-Alpes, Ain, Fareins

Auteur(s) du dossier : Elisabeth Dandel, Valérie Pamart

Copyright(s) : © Communauté de communes Dombes Saône Vallée



Pigeonnier du Bicheron n° 1.

IVR84\_20200100511NUCA

Auteur de l'illustration : Elisabeth Dandel

Date de prise de vue : 2020

© Communauté de communes Dombes Saône Vallée

reproduction soumise à autorisation du titulaire des droits d'exploitation





Pigeonnier du Bicheron n° 2.

IVR84\_20200100512NUCA

Auteur de l'illustration : Elisabeth Dandel

Date de prise de vue : 2020

© Communauté de communes Dombes Saône Vallée

reproduction soumise à autorisation du titulaire des droits d'exploitation



Pigeonnier du Mas du Puits n° 1.

IVR84\_20200100513NUCA

Auteur de l'illustration : Elisabeth Dandel

Date de prise de vue : 2020

© Communauté de communes Dombes Saône Vallée

reproduction soumise à autorisation du titulaire des droits d'exploitation





Pigeonnier des Franchises.

IVR84\_20200100514NUCA

Auteur de l'illustration : Elisabeth Dandel

Date de prise de vue : 2020

© Communauté de communes Dombes Saône Vallée

reproduction soumise à autorisation du titulaire des droits d'exploitation



Pigeonnier du Gourlas.

IVR84\_20200100515NUCA

Auteur de l'illustration : Elisabeth Dandel

Date de prise de vue : 2020

© Communauté de communes Dombes Saône Vallée

reproduction soumise à autorisation du titulaire des droits d'exploitation



Pigeonnier du Graberet.

IVR84\_20200100516NUCA

Auteur de l'illustration : Elisabeth Dandel

Date de prise de vue : 2020

© Communauté de communes Dombes Saône Vallée

reproduction soumise à autorisation du titulaire des droits d'exploitation





Pigeonnier du Mas du Puits n° 2.

IVR84\_20200100517NUCA

Auteur de l'illustration : Elisabeth Dandel

Date de prise de vue : 2020

© Communauté de communes Dombes Saône Vallée

reproduction soumise à autorisation du titulaire des droits d'exploitation



Pigeonnier du Moulin.

IVR84\_20200100518NUCA

Auteur de l'illustration : Elisabeth Dandel

Date de prise de vue : 2020

© Communauté de communes Dombes Saône Vallée

reproduction soumise à autorisation du titulaire des droits d'exploitation





Pigeonnier du Moine.

IVR84\_20200100519NUCA

Auteur de l'illustration : Elisabeth Dandel

Date de prise de vue : 2020

© Communauté de communes Dombes Saône Vallée

reproduction soumise à autorisation du titulaire des droits d'exploitation





Pigeonnier du Neyprat.

IVR84\_20200100520NUCA

Auteur de l'illustration : Elisabeth Dandel

Date de prise de vue : 2020

© Communauté de communes Dombes Saône Vallée

reproduction soumise à autorisation du titulaire des droits d'exploitation



Pigeonnier du Payard.

IVR84\_20200100521NUCA

Auteur de l'illustration : Elisabeth Dandel

Date de prise de vue : 2020

© Communauté de communes Dombes Saône Vallée

reproduction soumise à autorisation du titulaire des droits d'exploitation



Pigeonnier du Poulet.

IVR84\_20200100522NUCA

Auteur de l'illustration : Elisabeth Dandel

Date de prise de vue : 2020

© Communauté de communes Dombes Saône Vallée

reproduction soumise à autorisation du titulaire des droits d'exploitation





Pigeonnier de la salle des fêtes.

IVR84\_20200100523NUCA

Auteur de l'illustration : Elisabeth Dandel

Date de prise de vue : 2020

© Communauté de communes Dombes Saône Vallée

reproduction soumise à autorisation du titulaire des droits d'exploitation



Pigeonnier du Seigneret.

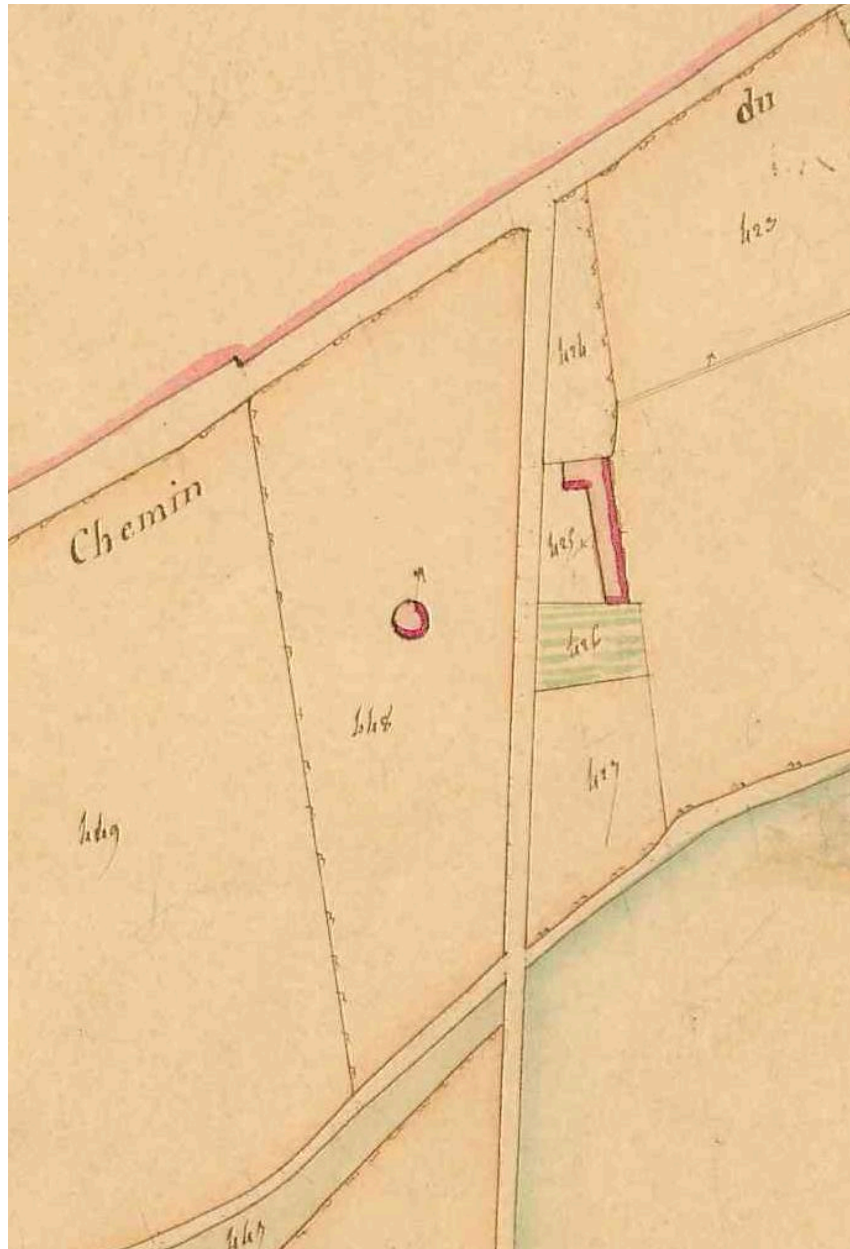
IVR84\_20200100524NUCA

Auteur de l'illustration : Elisabeth Dandel

Date de prise de vue : 2020

© Communauté de communes Dombes Saône Vallée

reproduction soumise à autorisation du titulaire des droits d'exploitation



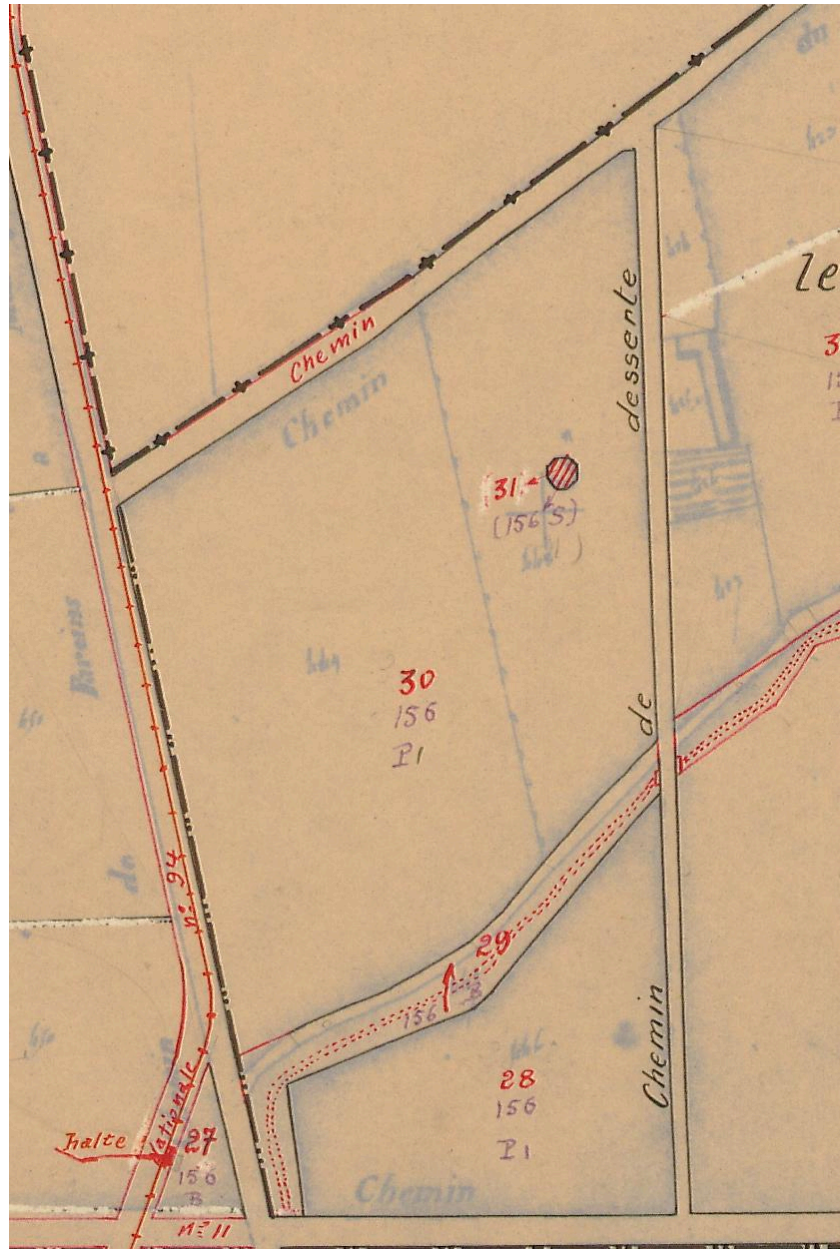
Pigeonnier des Mouilles : extrait du plan cadastral de 1831 (AD de l'Ain. 3 P 6104).

IVR84\_20200100525NUCA

© Archives départementales de l'Ain

reproduction soumise à autorisation du titulaire des droits d'exploitation





Pigeonnier des Mouilles : extrait du plan cadastral de 1933 (AD de l'Ain).

IVR84\_20200100526NUCA

© Archives départementales de l'Ain

reproduction soumise à autorisation du titulaire des droits d'exploitation



Pigeonnier des Mouilles, état en 2020.

IVR84\_20200100527NUCA

Auteur de l'illustration : Elisabeth Dandel

Date de prise de vue : 2020

© Communauté de communes Dombes Saône Vallée

reproduction soumise à autorisation du titulaire des droits d'exploitation





Pigeonnier de Grelonges, état en 2020.

IVR84\_20200100528NUCA

Auteur de l'illustration : Elisabeth Dandel

Date de prise de vue : 2020

© Communauté de communes Dombes Saône Vallée

reproduction soumise à autorisation du titulaire des droits d'exploitation