Lyon 5e
1 rue de l' Antiquaille

Hôpital et asile d'aliénés dits hospice de l'Antiquaille, puis hôpital Saint-Pothin, actuellement hôpital de l'Antiquaille

Références du dossier

Numéro de dossier : IA69000695
Date de l'enquête initiale : 2001
Date(s) de rédaction : 2001
Cadre de l'étude : inventaire topographique Inventaire de la Ville de Lyon
Degré d'étude : monographié

Désignation

Dénomination : hôpital, asile d'aliénés
Appellation : dit hospice de l'Antiquaille, puis hôpital Saint-Pothin, actuellement hôpital de l'Antiquaille
Destinations successives : hôpital
Parties constituantes non étudiées : enclos, cour, jardin d'agrément, terrasse en terre-plein, fontaine

Compléments de localisation

Milieu d'implantation : en ville
Références cadastrales : 1831. O 397, 398, 424 à 432 ; 1999. AL 22, 34 à 38

Historique

En 1803, l´hospice de la Quarantaine, qui accueille les aliénés, les vénériens, les galeux, les vieillards et les prostituées, s´installe dans l´ancien couvent de visitandines. En 1807, l´architecte de l´hospice, Louis Flachéron, établit un projet d´agrandissement réalisé en deux étapes : le corps nord en 1808-1809 pour les hommes, et le bâtiment sud, dit la Rotonde, en 1812-1814, pour les femmes, mais l´étage carré prévu n´est construit qu´en 1820. Il est agrandi par Exbrayat en 1843-1844. Le tout est complété par un bâtiment, élevé progressivement jusqu'en 1830 au plus tard, contenant deux niveaux de cellules, dites loges, pour enfermer les fous furieux. Le bâtiment 9, bordant à l'ouest les terrasses 10 et 11, et causant la démolition de la buanderie et la reconstruction de la sacristie et de la 2e chapelle ouest de l´église, est édifié de 1834 à1839 par Hurasco, nouvel architecte de l´hospice. En 1842-1843, son successeur Exbrayat construit un nouveau bâtiment pour les hommes aliénés (22), sur la tour d'escalier duquel il ajoute en 1846 un campanile abritant une horloge. Le 30 juin 1845, l´Antiquaille, dont le rôle s´est peu à peu réduit à un hôpital spécialisé dans les maladies vénériennes et de la peau et à un asile d´aliénés, est réuni aux Hospices civils de Lyon. En 1876, les aliénés sont transférés à Bron. Le bâtiment de l´Horloge devient un hôpital de quartier sous le nom d´hôpital Saint-Pothin. Paul Pascalon, architecte des Hospices civils, élève en 1885-1887, un bâtiment destiné aux bains du service des vénériens (13), puis en 1891 un amphithéâtre dans la cour de la Rotonde (pour la clinique de dermato-vénérologie) et de 1901 à 1903 le pavillon des nerveux (18). De 1935 à 1940, l´ancienne Rotonde est remplacé par un bâtiment dû aux architectes R. Giroud et L. Weckerlin (17). L´ancien bâtiment des bains vénériens (13) est transformé et agrandi en 1963-1964 par les architectes M. Bissuel et C. Chamussy pour y recevoir la morgue.

Période(s) principale(s) : 19e siècle, 1ère moitié 20e siècle
Période(s) secondaire(s) : 3e quart 20e siècle
Auteur(s) de l'oeuvre : Jean-Baptiste-Jules Exbrayat (architecte, attribution par source), François Hurasco (architecte, attribution par source), Paul Pascalon (architecte, attribution par source), Louis Weckerlin (architecte, attribution par source), Robert Giroud (architecte, attribution par source), Marc Bissuel (architecte, attribution par source), Bernard Chamussy (architecte, attribution par source), Louis Cécile Flachéron (architecte, attribution par travaux historiques)

Description

Bâtiment 12 : 3 étages carrés, façade sur rue non enduite, façade sur terrasse ordonnancée, toit en tuile mécanique à croupe au nord et pignon couvert au sud, escalier suspendu, précédé d'une terrasse en terre-plein à l'est. Bâtiment 9 : 2 étages de soubassement dans la partie sud et 1 sous-sol dans la partie nord, voûtés partiellement en berceau en anse-de-panier à lunettes, 3 étages carrés dont 1 attique, escalier sans jour dans la partie sud, suspendu avec jour dans la partie nord, toit à croupes en tuile mécanique et en zinc. Bâtiment 22 : sous-sol limité à une petite pièce voûtée en berceau segmentaire au centre du bâtiment, 2 étages carrés et 1 étage en surcroît, façade principale ordonnancée, escalier sans jour, portique du rez-de-chaussée ouvert par des arcades actuellement dissimulées, toit à croupes, tour carrée surmontée d'un campanile à pan de bois hourdé de brique et couverte d'un dôme polygonal à revêtement de cuivre, tourelles à surplomb en pan de bois flanquant la tour. Bâtiment 16 : primitivement en rez-de-chaussée sur étage de soubassement, seul ce dernier subsiste composé de cellules voûtées en berceau plein-cintre. Bâtiment 13 : composé de 2 corps à 2 étages de soubassement, puis 2 étages carrés pour le corps contre la montée St-Barthélemy, en rez-de-chaussée pour le corps sud , toit à croupe, 3e corps ajouté en ciment, formé de 2 étages de soubassement et couvert en terrasse. Bâtiment 18 : plan régulier en U, sous-sol, cour anglaise au nord, 2 étages carrés mais primitivement 1 pour les ailes, façades du corps principal ordonnancées, escalier demi-hors-oeuvre suspendu, toit à croupes et tuile creuse mécanique. Bâtiment 17 : plan régulier en E, en ciment armé, étage de soubassement et 2 étages carrés, toit en terrasse, escaliers suspendus en ciment.

Eléments descriptifs

Matériau(x) du gros-oeuvre, mise en oeuvre et revêtement : calcaire ; bois ; brique ; ciment ; enduit ; moellon ; pan de bois
Matériau(x) de couverture : tuile mécanique, cuivre en couverture, tuile creuse mécanique, zinc en couverture
Plan : plan régulier, plan régulier en U
Étage(s) ou vaisseau(x) : 2 étages de soubassement, rez-de-chaussée surélevé, 3 étages carrés
Couvrements : voûte en berceau segmentaire ; voûte en berceau plein-cintre
Élévations extérieures : élévation à travées, élévation ordonnancée
Type(s) de couverture : terrasse ; toit à longs pans ; dôme polygonal ; croupe ; noue ; pignon couvert
Escaliers : escalier dans-oeuvre : escalier tournant à retours avec jour, en maçonnerie, suspendu ; escalier dans-oeuvre : escalier tournant à retours sans jour, en maçonnerie

Typologies et état de conservation

État de conservation : restauré

Décor

Techniques : sculpture, vitrail
Représentations : fronton ; ornement géométrique ; volute
Précision sur les représentations :

La corniche du campanile du bâtiment 22 présente des frontons. La porte nord du bâtiment 18 est surmonté d'une corniche soutenue par des consoles à volute. Les fenêtres de la chapelle de la morgue sont fermées par des verrières non figuratives.

Statut, intérêt et protection

Intérêt de l'œuvre : à signaler
Éléments remarquables : tour
Statut de la propriété : propriété d'un établissement public

Présentation

HISTORIQUE
L´hospice de la Quarantaine, qui accueillait les aliénés, les vénériens, les galeux, les vieillards, les mendiants et les filles de mauvaise vie, très à l´étroit dans ses murs, loue en 1803 (baux signés le 5 avril puis le 3 août) l´ancien couvent de visitandines de l´Antiquaille. Des travaux d´urgence sont réalisés et le transfert a lieu le 21 novembre de la même année. Dès le lendemain le nom de l´établissement se transforme en « hospice de l´Antiquaille ». Un décret impérial du 14 avril 1805 autorise la vente du site de l´Antiquaille et l´achat de celui de la Quarantaine. Aussi le 5 avril 1806, l´hospice achète 1/5e de la propriété, et le 13 juillet 1808, la Ville acquiert les 4/5e restants (ARCHARD-JAMES, p. 41-77, 124-125 ; CROZE, p. 37-52). A la suite du décret du 5 juillet 1808, ordonnant l´établissement d´un dépôt de mendicité dans chaque département, le préfet demande un dessin de bâtiment neuf sur le site de l´Antiquaille à Louis Flachéron. Le projet reste sans suite, et, en 1810, les mendiants sont transférés dans le nouveau dépôt de mendicité installé dans l´ancienne abbaye des Chazeaux. En 1826, c´est au tour des vieillards de partir : ils sont regroupés dans l´hospice de la Charité (ZANDER,

p. 28-29 ; CROZE, p. 78). Le 30 juin 1845, par ordonnance de Louis-Philippe, l´Antiquaille est réuni aux Hospices civils de Lyon (CROZE, p. 26). L´établissement porte le nom d´hôpital Saint-Pothin de 1906 à 1917, date à laquelle il reprend son ancienne appellation (ZANDER, p. 38).

Bâtiment nord et Rotonde

En 1806, le conseil d'administration décide d´agrandir les bâtiments de l´ancien couvent vers le sud et vers le nord pour loger les aliénés, mais le projet prend véritablement consistance au cours de la séance du 16 février 1807. Le 1er août, il est confié à l´architecte Louis Flachéron. Le corps nord (12), et la terrasse à usage de cour le longeant côté oriental, est commencé en 1808, par l´entrepreneur Branche, et achevé en octobre 1809. Les malades, hommes aliénés et vénériens, s´y installent le 31 décembre suivant. Il est complété, en 1810, par le creusement d´une citerne sous la grande terrasse, immédiatement au sud du pavillon nord, afin d´alimenter les bains des vénériens, situés à cet endroit, dans un appentis (14) appuyé contre les vieux bâtiments. Le bâtiment sud (à l´emplacement de 17), dit la Rotonde à cause de sa forme hémi-circulaire, est réalisé de 1812 à 1814, ainsi que l´escalier extérieur à montées convergentes encadrant une fontaine monumentale. Les colonnes toscanes du portique du rez-de-chaussée sont en pierre de Villebois. L´ensemble est à l´usage des femmes aliénées (CROZE, p. 70-75 ; ARCHARD-JAMES, p. 127, 141-144, 149-151, 157, 166, 169-172). L´étage carré prévu n'est construit, faute de moyens, qu´en 1820 (ARCHARD-JAMES, p. 220-222).

En 1831, le diamètre de la Rotonde est fermé par la construction d´un corps de bâtiment rectiligne, dit des Vingt-quatre loges, entraînant la suppression de l´escalier extérieur et d´une « assez belle grille » limitant la terrasse supérieure, mais la fontaine centrale est conservée (ARCHARD-JAMES, 285-286). En 1844, le corps semi-circulaire est surélevé d'un deuxième étage carré par l'architecte Jules Exbrayat. Les plans et devis sont approuvés par le conseil de l'hospice le 9 octobre 1843, les travaux adjugés à l'entrepreneur Concalon le 6 décembre suivant. (AD Rhône : 1 XP 237). Les locaux sont prêts à être occupés le 11 août 1845 ; **Délibérations Antiquaille**, 6 août 1845). C'est probablement lors de ces travaux qu'est construit sur la fontaine la tour du château d'eau, dépassant de deux étages les deux corps qu'ils relient. Dans l'étage de soubassement, la fontaine réaménagée s'ouvre sur la cour inférieure par une arcade en plein cintre visible sur les photographies prises lors de la démolition. Le conseil d'administration projète, dans sa séance du 19 juin 1844, d'ajouter un "beffroi, avec une horloge à deux faces", proposition abandonnée ensuite au profit d'une autre tour.

En 1846, l'avant-corps arrière de la Rotonde est prolongée dans l'axe des rayons, ce qui donne à la nouvelle aile un plan trapézoïdal, afin d'y établir des latrines : devis par Exbrayat approuvé par le conseil d'administration le 23 décembre 1845 ; travaux réalisés en 1846 (**Délibérations Antiquaille**, 23 décembre 1845, 1er avril 1846, 14 avril 1847).

Bâtiment des Loges et bâtiment 9

A l´est de l´aile orientale est édifié, en plusieurs étapes, un corps (16) contenant deux étages (soubassement et rez-de-chaussée) de cachots (« loges ») pour enfermer les fous furieux des deux sexes. Les sept premières travées de cellules au nord sont déjà construites en 1811, date du relevé général des bâtiments. Il faut ensuite acquérir une partie de la propriété voisine, qui vient buter contre le mur de soutènement, pour poursuivre l'ouvrage, ce qui est fait en 1818 où 21 nouvelles cellules sont ajoutées (ACHARD-JAMES, p. 201). L'ensemble est totalement terminé avant 1830, puisqu'il compte alors les 56 cellules figurant quatre ans plus tard sur le plan de Raphaël Flachéron (CROZE, p. 75). Le 29 août 1839, un projet de bâtiment des bains, consistant au remplacement des cellules des extrémités du corps des « loges » par des pavillons, est dessiné par l´architecte Exbrayat, mais reste sans suite (AD Rhône : 1 X 237).

En 1832, tous les murs extérieurs de l´établissement sont enduits d´un lait de chaux, précaution prise contre l´épidémie de choléra (ibid. p. 288-289).

L´ancien corps de la buanderie (cf. dossier maison-couvent) est démoli en 1833. A sa place est édifié un grand bâtiment (9), principalement destiné aux femmes, qui se prolonge le long du côté ouest de l´église entraînant la reconstruction de la sacristie et de la deuxième chapelle devenue la chapelle du Sacré-Coeur (CROZE, p. 82). Les plans et devis sont présentés au conseil d´administration le 13 mai 1834 par Hurasco, qualifié d´architecte de l´hospice. A la suite d´une remarque du Conseil des Bâtiments civils (4 octobre), le toit primitivement prévu en terrasse, est remplacé par un autre à deux pans. Le chantier doit se dérouler en deux phases. La première, au sud, est adjugée aux entrepreneurs Gigodot frères le 20 novembre 1834 et les travaux démarrent immédiatement. La deuxième échoit, le 29 août 1836, à Pénelon aîné. Mais en 1837, pour des problèmes administratifs, l´ouvrage est suspendu. En 1838, l´architecte fournit au Conseil des Bâtiments civils des explications sur les surcoûts en évoquant « les défectuosités de la pierre de St-Fortunat, qu´il s´agit de remplacer, tant dans les dallages et que dans les escaliers, par la pierre de Villebois » (AD Rhône : 1 X 237). Cette même année, dans son analyse de l´architecture de l´Antiquaille, Raphaël Flachéron critique vivement ce bâtiment (FLACHERON, p. 125-127). Le chantier reprend en 1839 (AD Rhône : 1 X 237).

Pavillon de l'Horloge

Si le service des femmes aliénées trouvait une place suffisante dans cette nouvelle extension, il n'en était pas de même pour celui des hommes, très à l'étroit dans l'aile nord. Toutefois, l'idée d'édifier un asile départemental d'aliénés, conformément à la loi du 30 juin 1838, grandissait peu à peu, et l'administration hésitait à se lancer dans la construction d'un nouveau corps. C'est pourquoi, un petit bâtiment peu soigné pour loger les gâteux a été ajouté à l'extrémité de l'aile "aux dépens de l'harmonie et de la régularité de l'édifice" (**Délibérations Antiquaille**, 13 mai 1841). Il est visible sur les dessins de Saint-Olive. Le 3 novembre 1841, le projet de nouvel établissement ne semblant toujours pas se concrétiser, le conseil de l'hospice décide d'élever un nouveau corps dans le grand clos susceptible, par la suite, de recevoir un autre usage (22), et comprenant un rez-de-chaussée avec portique, deux étages carrés et un comble sans charpente apparente. Les plans et

devis établis par Exbrayat sont adjugés, après quelques modifications de détail demandées par les différentes instances administratives, à l'entrepreneur Léonard Denis le 4 octobre 1842. Le bâtiment est monté jusqu'à la hauteur des toits le 23 août 1843 et complètement achevé l'année suivante (AD Rhône : 1 XP 237 ; **Délibérations Antiquaille**, 3 novembre 1641, 3 et 31 août, 4 octobre, 14 décembre 1842, 23 août 1843). En juin 1844, le conseil décide d'ajouter à la nouvelle tour de la Rotonde un campanile abritant une horloge "afin d'assurer la régularité du service et l'ordre intérieur" (AD Rhône : 1 XP 237). Mais le 16 juillet 1845, il préfère l´établir « au-dessus de la cage de l´escalier du bâtiment nouvellement consacré aux hommes aliénés ». Le devis est approuvé le 13 mars 1846 et mis à exécution dans l'année. Le nouvel édifice des aliénés prend désormais le nom de pavillon de l'Horloge. Foudroyé à deux reprises et menaçant ruine, le campanile est remonté en 1856 (**Délibérations Antiquaille**, 19 juin 1844 ; **Délibérations HCL**, 13 mars 1846, 14 avril 1847, 11 juin 1856).

Au début de l'année 1850, les poutres des planchers du bâtiment marquant un fléchissement notable, on est obligé de poser des étaies. L'enquête révélant que la qualité des matériaux et l'exécution de certains ouvrages ne sont pas conforme au devis approuvé, les Hospices civils se retournent contre l'architecte et l'entrepreneur. Finalement un arrangement à l'amiable est conclu avec ce dernier qui verse 2000 F de dommages. Les travaux de consolidation, par la pose de poteaux de fonte avec chapiteaux et bases en chêne, sont réalisés en 1851 (**Délibérations HCL**, 12 juin 1850, 8 janvier, 2 et 16 avril 1851).

Vers 1840-1850, l'axe créé par l'alignement des tours de la Rotonde et du pavillon de l'Horloge a été prolongé de l'autre côté, entre la première et la deuxième terrasse (10 et 11), par une aile en rez-de-chaussée, dont le centre est marqué par un perron couvert à montées convergentes surmonté d'un petit pavillon en surplomb.

Réorganisation après le départ des aliénés

De 1876 à 1878, les aliénés sont transférés dans le nouvel asile de Bron, entraînant la redistribution des fonctions des bâtiments : la Rotonde accueille le département de clinique du docteur Gailleton traitant des maladies de la peau et de la syphilis ; les « loges » (16) reçoivent le département d´épilepsie. Le 2 mai 1877, on décide d´établir dans le bâtiment de l´Horloge (22) un hôpital général de quartier sous l´appellation d´Hôpital Saint-Pothin. Il est agrandi de deux travées à chaque extrémité. Un portail indépendant, accompagné d'un pavillon de gardien (24), est percé sur la rue de l'Antiquaille. L'établissement ouvre en avril 1878. En 1883, les deux travées latérales sont portées de deux à trois étages (CROZE, p. 125-127, 139 ; ZANDER, p. 36). En 1920, il est décidé d'aménager le rez-de-chaussée en galerie de cure, et, l´année suivante, une véranda est ajoutée au-devant du portique, portant l´inscription : DON / CHARLES VETTER / 1921 (**Délibérations HCL**, 14 janvier 1920). Ce service est inauguré le 27 octobre 1922.

Bâtiment des Bains et amphithéâtre

Le petit bâtiment ajouté vers 1840 à l'extrémité de l'aile nord (emplacement de 13), a été aménagé en 1846 en bains à étuve pour le service des vénériens installé dans l'aile voisine. En 1854, ils sont agrandis vers l'est par l'édification d'un petit bâtiment. Les installations sont modernisées en 1877, au moment où est édifiée la chaudière centrale (cf. dossier Dépendances). Cet ensemble menaçant ruine, Paul Pascalon établit le 25 mars 1885 un devis pour sa reconstruction. Les travaux de fondation révélant l'instabilité du terrain, un devis complémentaire est rédigé le 8 décembre, puis un deuxième le 22 juillet 1886 pour l'adjonction d'un étage. Le bâtiment est achevé en avril 1887, mais n'a pas encore reçu ses installations techniques (**Délibérations HCL**, 8 avril 1846, 7 juin 1854, 5 décembre 1877, 6 mars, 1er avril et 16 décembre 1885, 13 et 18 août 1886, 27 avril 1887 ; AD Rhône : 1 XP 122).

Un amphithéâtre existait le long de la montée du Chemin-Neuf (cf. dossier Dépendances). Utilisé par la clinique de dermato-vénérologie, il est vite devenu insuffisant et un nouveau est élevé par Paul Pascalon dans la cour même du service, la Rotonde : le devis de 27 897 F est dressé le 3 février 1891 et les travaux sont en cours en septembre (**Délibérations HCL**, 18 février et 9 septembre 1891 ; cf. annexe 1).

Pavillon des Nerveux (18) et pavillon Blanche-Herriot (17)

En 1901 (plans conservés les plus anciens remontant au mois de mars), l´architecte Paul Pascalon construit un « pavillon » (18) pour le service de la lingerie. Achevé en 1903, il sera finalement affecté au département des nerveux (**Délibérations HCL**, 21 mars et 16 décembre 1900, 16 octobre 1901, 15 janvier et 19 février 1902, 4 mars 1903).

Dans un rapport de 1934, Delore, directeur de l´hôpital, conclut que la Rotonde, abritant le service de dermato-syphiligraphie, est inadaptée et doit être reconstruite. Le 20 février 1935, le conseil d´administration choisit les architectes R. Giroud et L. Weckerlin pour établir le projet d´un nouveau bâtiment (17). Le devis est dressé avant le 13 mai suivant. Le 10 septembre, un contrat est passé avec Jego pour la démolition de la Rotonde. Le chantier de la nouvelle construction démarre officiellement le 15 octobre 1936 et la réception définitive des travaux a lieu le 11 septembre 1940 (A HCL, O Antiquaille). Ce nouveau bâtiment prend le nom de « Pavillon Blanche Herriot ». Une plaque a été apposée au sud : CE BATIMENT A ETE CONSTRUIT / EN 1939 / SOUS L´ADMINISTRATION / DE Mr MARIUS VIVIER-MERLE / TUE AU COURS DU BOMBARDEMENT / DU 26 MAI 1944.

Derniers travaux

En 1957, le deuxième passage cocher débouchant dans la cour des cuisines sous le bâtiment 9 est élargi et les voûtes de l´étage de soubassement au-dessous renforcées (plan du projet daté du 5 février, HCL, services techniques). C´est probablement à ce moment que l´angle voisin, sous lequel passait le premier passage cocher, est abattu.

En 1951, un projet de modernisation de l'hôpital prévoie l'ajout des deux étages au bâtiment Blanche-Herriot. Mais en 1960, cette surélévation est abandonnée au profit d'un ambitieux regroupement des services dans la partie sud du site, dressé par les architectes Marc Bissuel et Bernard Chamussy. Le pavillon de l'Horloge serait détruit et une grande barre serait édifiée plus au sud, dans l'alignement de la nouvelle chaufferie (cf. dossier Dépendances). Mais en 1961, le rapport

d'étude sur la stabilité du terrain s'avérant négatif, le projet est abandonné (ZANDER, p. 42 ; A. service des Balmes de la Ville de Lyon : Rapport du géologue H. Gauthier, 2 janvier 1961).
La nouvelle morgue, avec salles de reconnaissance, de veille, de départ, chapelle, prévu dans le projet de modernisation de 1951, est aménagée en 1963-1964 par les architectes M. Bissuel et C. Chamussy dans l'ancien bâtiment des bains (13). L´installation se prolonge par un agrandissement vers le nord et l´ouverture d´un portail sur la montée Saint-Barthélemy. (HCL, plans des services techniques ; ZANDER, p. 43). L´ancienne morgue (20), construite vers 1835, est démolie en 1977 (ZANDER, p. 43 ; Plans du projet : HCL, Direction des Affaires techniques). La suppression de l'étage supérieur du corps des loges a lieu dans les mêmes années.

Références documentaires

Documents d'archive

- **AD Rhône : 1 XP 237. Antiquaille, bâtiments, réparations, constructions, 1839-1846**
  AD Rhône : 1 XP 237. **Antiquaille, bâtiments, réparations, constructions**, 1839-1846
  AD Rhône : 1 XP 237

- **Arch. dép. Rhône : 1 XP 122. Antiquaille, bâtiments, réparations, constructions, 1880-1888**
  Arch. dép. Rhône : 1 XP 122. **Antiquaille, bâtiments, réparations, constructions**, 1880-1888

- **A. HCL : O Antiquaille. Reconstruction de la Rotonde, 1934-1945**
  A. HCL : O Antiquaille. **Reconstruction de la Rotonde**, 1934-1945

- **A HCL. Délibérations de l'hospice de l'Antiquaille, 1803-1845**
  A HCL. **Délibérations de l'hospice de l'Antiquaille**, 1803-1845

- **A HCL. Délibérations du conseil général d'administration des Hospices civils de Lyon, à partir de**
  A HCL. **Délibérations du conseil général d'administration des Hospices civils de Lyon**, à partir de 1845

- **HCL. Direction des Affaires techniques. Département Etudes Travaux Maintenance. Antiquaille,**
  HCL. Direction des Affaires techniques. Département Etudes Travaux Maintenance. **Antiquaille, ensemble de plans**, 1963-1980 (consultés mais non dépouillés)

- **Ville de Lyon, Service des Balmes. Etude géologique pour le projet de construction de nouveaux**
  Ville de Lyon, Service des Balmes. **Etude géologique pour le projet de construction de nouveaux bâtiments**, 1960-1961

Documents figurés

- **Plan de masse du tènement de l'hospice de l'Antiquaille de la ville de Lyon, Dressé par nous architecte soussigné ; à Lyon le 14 octobre 1811 / Perenciol**
  Plan de masse du tènement de l'hospice de l'Antiquaille de la ville de Lyon, Dressé par nous architecte soussigné ; à Lyon le 14 octobre 1811 / Perenciol. 1 : 250. 14 octobre 1811. 1 dess. (encre, lavis et aquarelle) ; 70 x 173 cm (Arch. dép. Rhône. 2 Pl 266 [1])

- **N° 1. Plan du rez-de-chaussée, du côté orient, de l'hospice de l'Antiquaille de la ville de Lyon ; Dressé par nous architecte soussigné ; à Lyon le quatre novembre de l'an 1811 / Perenciol**
  N° 1. Plan du rez-de-chaussée, du côté orient, de l'hospice de l'Antiquaille de la ville de Lyon ; Dressé par nous architecte soussigné ; à Lyon le quatre novembre de l'an 1811 / Perenciol. [ca 1 : 125]. 4 novembre 1811. 1 dess. (encre, lavis et aquarelle) ; 64,5 x 116,5 cm (Arch. dép. Rhône. 2 Pl 266 [2])

- **N° 2. Plan du rez-de-chaussée, côté midi ; et premier étage côté orient, du bâtiment de l'hospice de l'Antiquaille de la ville de Lyon ; Dressé par nous architecte soussigné ; à Lyon le huit novembre de l'an 1811 / Perenciol**

N° 2. Plan du rez-de-chaussée, côté midi ; et premier étage côté orient, du bâtiment de l'hospice de l'Antiquaille de la ville de Lyon ; Dressé par nous architecte soussigné ; à Lyon le huit novembre de l'an 1811 / Perenciol. [ca 1 : 125]. 8 novembre 1811. 1 dess. (encre, lavis et aquarelle) ; 85 x 140 cm (Arch. dép. Rhône. 2 Pl 266 [3])

- **N° 3. Plan des bâtimens de l'hospice de l'Antiquaille de la ville de Lyon, faisant rez-de-chaussée du côté de l'entrée principale, premier étage du côté nord, et une partie côté orient faisant deuxième étage ; Dressé par nous architecte soussigné, à Lyon, le quatorze novembre de l'an 1811 / Perenciol**
  N° 3. Plan des bâtimens de l'hospice de l'Antiquaille de la ville de Lyon, faisant rez-de-chaussée du côté de l'entrée principale, premier étage du côté nord, et une partie côté orient faisant deuxième étage ; Dressé par nous architecte soussigné, à Lyon, le quatorze novembre de l'an 1811 / Perenciol. [ca 1 : 125]. 14 novembre 1811. 1 dess. (encre, lavis et aquarelle) ; 63,5 x 132,5 cm (Arch. dép. Rhône. 2 Pl 266 [4])

- **N° 4. Plan des bâtimens de l'hospice de l'Antiquaille de la ville de Lyon, formant premier étage sur la principale cour, et faisant deuxième étage à l'aile nord, et troisième à celle au midi déclinant à l'orient ; Dressé par nous architecte soussigné, à Lyon le dix neuf novembre de l'an 1811 / Perenciol**
  N° 4. Plan des bâtimens de l'hospice de l'Antiquaille de la ville de Lyon, formant premier étage sur la principale cour, et faisant deuxième étage à l'aile nord, et troisième à celle au midi déclinant à l'orient ; Dressé par nous architecte soussigné, à Lyon le dix neuf novembre de l'an 1811 / Perenciol. [ca 1 : 125]. 19 novembre 1811. 1 dess. (encre, lavis et aquarelle) ; 63 x 137 cm (Arch. dép. Rhône. 2 Pl 266 [5])

- **N° 5. Plan des bâtimens de l'hospice de l'Antiquaille de la ville de Lyon, formant deuxième étage sur la principale cour ; faisant troisième à l'aile nord et quatrième à celle au midi déclinant à l'orient ; Dressé par nous architecte soussigné, à Lyon le 23 novembre de l'an 1811 / Perenciol**
  N° 5. Plan des bâtimens de l'hospice de l'Antiquaille de la ville de Lyon, formant deuxième étage sur la principale cour ; faisant troisième à l'aile nord et quatrième à celle au midi déclinant à l'orient ; Dressé par nous architecte soussigné, à Lyon le 23 novembre de l'an 1811 / Perenciol. [ca 1 : 125]. 23 novembre 1811. 1 dess. (encre, lavis et aquarelle) ; 64 x 135 cm (Arch. dép. Rhône. 2 Pl 266 [6])

- **Coupe sur la ligne A.B. tracée, en rouge, sur le troisième plan du rez-de-chaussée du bâtiment de l'hospice de l'Antiquaille ; Dressé par nous architecte soussigné, à Lyon le trente novembre de l'an 1811 / Perenciol**
  Coupe sur la ligne A.B. tracée, en rouge, sur le troisième plan du rez-de-chaussée du bâtiment de l'hospice de l'Antiquaille ; Dressé par nous architecte soussigné, à Lyon le trente novembre de l'an 1811 / Perenciol. [ca 1 : 125]. 30 novembre 1811. 1 dess. (encre, lavis et aquarelle) ; 47 x 62 cm (Arch. dép. Rhône. 2 Pl 266 [7])

- **Coupe sur la ligne C.D. tracée, en rouge, sur le troisième plan du rez-de-chaussée du bâtiment de**
  Coupe sur la ligne C.D. tracée, en rouge, sur le troisième plan du rez-de-chaussée du bâtiment de l'hospice de l'Antiquaille ; Dressé par nous architecte soussigné, à Lyon le deux décembre de l'an 1811 / Perenciol. [ca 1 : 125]. 2 décembre 1811. 1 dess. (encre, lavis et aquarelle) ; 62 x 98 cm (Arch. dép. Rhône. 2 Pl 266 [8])

- **Coupe sur la ligne E.F. tracée, en rouge, sur le troisième plan du rez-de-chaussée du bâtiment de**
  Coupe sur la ligne E.F. tracée, en rouge, sur le troisième plan du rez-de-chaussée du bâtiment de l'hospice de l'Antiquaille, Dressé par nous architecte soussigné ; à Lyon le six décembre de l'an 1811 / Perenciol. [ca 1 : 125]. 6 décembre 1811. 1 dess. (encre, lavis et aquarelle) ; 60,5 x 97 cm (Arch. dép. Rhône. 2 Pl 266 [9])

- **Plan de l'hospice de l'Antiquaille. 1 : 500. [ca 1825]. 1 des. (encre et aquarelle) ; 47,5 x 71 cm**
  Plan de l'hospice de l'Antiquaille. 1 : 500. [ca 1825]. 1 des. (encre et aquarelle) ; 47,5 x 71 cm

- **Plan général de l'hospice de l'Antiquaille de Lyon / Levé et dressé par Raphaël Flachéron architecte, lith. par H. Brunet et cie. Ca 1 : 725e [50 m = 6,9 cm]. Janvier 1834**

Plan général de l'hospice de l'Antiquaille de Lyon / Levé et dressé par Raphaël Flachéron architecte, lith. par H. Brunet et cie. Ca 1 : 725e [50 m = 6,9 cm]. Janvier 1834. 1 est. : lithographie ; 38 x 49,5 cm. Dans : Histoire de l'hospice de l'Antiquaille de Lyon / Jean-Marie Achard-James, Lyon

- **Projet d'un établissement de douches à vapeur et de bains d'eaux minérales à exécuter à l'hospice Projet d'un établissement de douches à vapeur et de bains d'eaux minérales à exécuter à l'hospice de l'Antiquaille à Lyon [au bout du bâtiment des Loges]** / Exbrayat. 1 : 100. 29 août 1839. 1 dess. : encre et lavis ; 63, 5 x 98 cm (Arch. dép. Rhône : 1 XP 237)

- **Département du Rhône. Hospice d'Antiquaille de la ville de Lyon. [1) Plan du rez-de-chaussée, 2) Département du Rhône. Hospice d'Antiquaille de la ville de Lyon. [1) Plan du rez-de-chaussée, 2) Partie méridionale de l'aile sud, plans du 2e étage de soubassement, du rez-de-chaussée et du 1er étage, 3) Coupe longitudinale de la totalité du bâtiment et coupe transversale de la partie sud, 4) Aile sud, élévation des façades est et sud]**. Septembre 1834. 4 dess. : calque ; 45 x 77 cm (AN : F21 1898, dossier 2941). Originaux non vus

- **Chemin de fer de Lyon à Fourvière et à Saint-Just. Plan d'ensemble des terrains expropriés et Chemin de fer de Lyon à Fourvière et à Saint-Just. Plan d'ensemble des terrains expropriés et dommages causés à la propriété de l'Antiquaille, appartenant à la ville** / par l'ingénieur directeur [Gobin]. 1 : 500. 9 juin 1874. 1 tirage de plan : réhauts de lavis ; 31 x 65 cm (Arch. mun. Lyon : 925 WP 009)

- **Antiquaille. Appropriation de la Rotonde aux services des cliniques et des enfants. [1] Plan Antiquaille. Appropriation de la Rotonde aux services des cliniques et des enfants. [1] Plan général pour l'intelligence du projet. [2] Coupe suivant la ligne A'.B'.C'.D' dans le plan général** / Claude Emile Perret de la Menue. 1 : 200 (original). 1877. 2 photocop. (réduites). N.B. Les originaux sont perdus (HCL, Services techniques)

- **Hospices civils de Lyon. Planchers haut (sic) du rez-de-chaussée du bâtiment de la lingerie [18]. Hospices civils de Lyon. Planchers haut (sic) du rez-de-chaussée du bâtiment de la lingerie [18]. Projet en béton armé système hennebique breveté SGDG**. 1 : 100. 20 mars 1901. 1 tirage (bleu) ; 61 x 86 cm (HCL, Services techniques)

- **Hospice de l'Antiquaille à Lyon. Architecte M. Pascalon. Planchers du bâtiment des nerveux et Hospice de l'Antiquaille à Lyon. Architecte M. Pascalon. Planchers du bâtiment des nerveux et nerveuses [18]. Projet en béton armé système hennebique breveté SGDG** / Paul Pascalon. 1 : 100. 27 mars 1901. 1 tirage (bleu) ; 63 x 63 cm (HCL, Services techniques)

- **[Bâtiment 18]. Hospices civils de Lyon. Services généraux. [2 feuilles numérotées extraites d'un [Bâtiment 18]. Hospices civils de Lyon. Services généraux. [2 feuilles numérotées extraites d'un ensemble]. 79 [Vantaux en chêne des portes des ailes, plans, coupe, élévation.] 83 [Seuil et passerelle de la porte nord]**. Janvier 1902. 2 dess. (crayon, encre et aquarelle sur calque) ; 50 x 62 cm ; 39,5 x 64,5 cm (HCL, Services techniques)

- **[Bâtiment 18]. Façade contre le mur de soutènement. 1 : 50. [1902]. 1 dess. (crayon, encre et [Bâtiment 18]. Façade contre le mur de soutènement**. 1 : 50. [1902]. 1 dess. (crayon, encre et aquarelle sur calque); 49 x 98 cm (HCL, Services techniques)

- **Hospice de l'Antiquaille. Achèvement du nouveau bâtiment [18] destiné au service des malades. [1] Hospice de l'Antiquaille. Achèvement du nouveau bâtiment [18] destiné au service des malades. [1] Rez de chaussée. [2] 1er étage**. 1 : 100. 8 juillet 1903. 1 dess. (encre et aquarelle sur calque) ; 40,5 x 51 cm (HCL, Services techniques)

- **Hospices civils de Lyon. Hospice de l'Antiquaille. Achèvement du nouveau bâtiment [18] destiné au**

Hospices civils de Lyon. Hospice de l'Antiquaille. Achèvement du nouveau bâtiment [18] destiné au service des malades. [Elévation sud, moitié gauche]. Elévation à l'ouest. 1 : 100. [1903]. 1 dess. (encre et aquarelle sur calque) ; 52,5 x 44,5 cm (HCL, Services techniques)

- **Hôpital de l'Antiquaille. Service de dermato-syphiligraphie [bâtiment 17]. [1] Plan des fondations**
  Hôpital de l'Antiquaille. Service de dermato-syphiligraphie [bâtiment 17]. [1] Plan des fondations et canalisations. [2] Plan du rez-de-chaussée (vue par dessous). [3] Plan du 2ème étage (vue par dessous). [4] Coupes . Coupe longitudinale par le bâtiment central. Bâtiment B. Coupe transversale. [5] Note de calcul des ouvrages en béton armé et des fondations. [6] Semelles et joints de dilatation / Tampon de Bonnel père et fils, ingénieur-constructeur, [d'après les plans de R. Giroud et L. Weckerlin]. 1 : 100. 18 mai 1936. 6 tirages de plan ; 83 x 100 cm ; 60 x 82 cm ; 61 x 97 cm ; 47 x 96 cm ; 65 x 90 cm ; 60 82 cm (AH HCL : O Antiquaille, Reconstruction de la Rotonde)

- **Hôpital de l'Antiquaille. Dépôt mortuaire (détails) [bâtiment 13]. 1 : 50. 17 mars 1942. 1 dess.**
  Hôpital de l'Antiquaille. Dépôt mortuaire (détails) [bâtiment 13]. 1 : 50. 17 mars 1942. 1 dess. (encre sur calque) ; 48 x 67 cm (HCL, Services techniques)

- **Le marché de la place des Minimes à Lyon / Jean-François Bellay. 1819**
  Le marché de la place des Minimes à Lyon / Jean-François Bellay. 1819. 1 peint. huile sur toile ; 65 x 99 cm (Musée des Beaux-Arts Lyon, Inv. X 800 a)

- **Fourvière. Place des Minimes. Hospice de l'Antiquaille / Balthazar Hubert de Saint-Didier. 1 dess.**
  Fourvière. Place des Minimes. Hospice de l'Antiquaille / Balthazar Hubert de Saint-Didier. 1 dess. (crayon et lavis) ; 18,7 x 27,5 cm. Dans : "Dessins et lavis de B. Hubert de Saint-Didier" / Balthazar-Augustin Hubert de Saint-Didier, 1829-1832, f. 8 (Musée Gadagne. N 3235)

- **[Vue générale depuis le quartier Saint-Jean] / Ete Rey del. et Villain lith. 1 est. :**
  [Vue générale depuis le quartier Saint-Jean] / Ete Rey del. et Villain lith. 1 est. : lithographie ; 7,9 x 14 cm. Dans : "Histoire de l'hospice de l'Antiquaille de Lyon" / Jean-Marie Achard-James, Lyon, 1834
  p. 1

- **Hippolyte Leymarie. L'ancien quartier Saint-Georges, à Lyon, vu de la rive gauche de la Saône, vers**
  Hippolyte Leymarie. L'ancien quartier Saint-Georges, à Lyon, vu de la rive gauche de la Saône, vers 1840. - Lavis à la sépia. H 0,347 m x 1,570 m. Musée de Lyon / L. Lebreton photogr., Boyet et Dupray phototypie. 1 impr. photoméc. : phototypie ; 35 x 10,5 cm. Extrait de : **Dessins de trente artistes lyonnais du XIXe siècle** / Eugène Vial, Lyon, 1905, pl. 33. Le dessin original, qui faisait partie de la collection du musée des Beaux-Arts de Lyon, est actuellement introuvable.

- **[Vue générale de la place des Minimes et de l'Antiquaille][Louis Froissart]. [ca 1854]. 1 photogr.**
  [Vue générale de la place des Minimes et de l'Antiquaille][Louis Froissart]. [ca 1854]. 1 photogr. pos. (épreuve sur papier au ferro-prussiate). 26 x 35 cm (Musée Gadagne : N 1137.18)

- **Montée St-Barthélemy. Vue prise du clos Rocoffort [mur de clôture du petit clos de l'Antiquaille et**
  Montée St-Barthélemy. Vue prise du clos Rocoffort [mur de clôture du petit clos de l'Antiquaille et façade latérale du bâtiment 12] / Paul Saint-Olive. 1857. 1 dess. ; 10,5 x 18,5 cm (BM Lyon : fonds Saint-Olive, 129)

- **L'Antiquaille. Vue prise de la galerie St-Jean / Paul Saint-Olive. 1864. 1 dess. ; 9 x 18 cm (BM**
  L'Antiquaille. Vue prise de la galerie St-Jean / Paul Saint-Olive. 1864. 1 dess. ; 9 x 18 cm (BM Lyon : fonds Saint-Olive, 126)

- **Lyon. Le coteau de Fourvière en 1865. 1865. 1 photogr. (BM Lyon : S 428 [videralp 9658])**
  Lyon. Le coteau de Fourvière en 1865. 1865. 1 photogr. (BM Lyon : S 428 [videralp 9658])

- **[Vue générale de la partie gauche de l'hôpital depuis les quais de Saône]. [entre 1856 et 1880]. 1**
[Vue générale de la partie gauche de l'hôpital depuis les quais de Saône]. [entre 1856 et 1880]. 1 photogr. pos. (épreuve sur papier) ; 19 x 25,5 cm (Musée HCL : AF IV-3)

- **Clinique des maladies cutanées et syphilitiques en 1899. Mr le Pr. A. Gailleton [lors d'une séance**
Clinique des maladies cutanées et syphilitiques en 1899. Mr le Pr. A. Gailleton [lors d'une séance à l'intérieur de l'amphithéâtre] / J. Ambruster. 1899. 1 photogr. pos. (épreuve sur papier) ; 22 x 31,5 cm (Musée Histoire Médecine Lyon)

- **Antiquaille. Rotonde et bâtiment Saint-Pothin vus de la cour de la chaufferie / S. Farges. [ca**
Antiquaille. Rotonde et bâtiment Saint-Pothin vus de la cour de la chaufferie / S. Farges. [ca 1910-1920]. 1 photogr. pos. (épreuve sur papier) ; 9,1 x 14 cm (Musée HCL : AF IV-5)

- **Antiquaille. Chemin conduisant aux anciens Chazeaux. A droite bâtiment de l'Urologie / [S. Farges].**
Antiquaille. Chemin conduisant aux anciens Chazeaux. A droite bâtiment de l'Urologie / [S. Farges]. [ca 1910-1920]. 1 photogr. pos. (épreuve sur papier) ; 11,3 x 16,3 cm (Musée HCL : AF IV-4)

- **Antiquaille. Service de médecine générale. Salle Ste-Marie [pavillon de l'Horloge, 1er étage] / S.**
Antiquaille. Service de médecine générale. Salle Ste-Marie [pavillon de l'Horloge, 1er étage] / S. Farges. [ca 1910-1930]. 1 photogr. pos. (épreuve sur papier) ; 11,3 x 16,3 cm (Musée HCL : AF IV-10)

- **Antiquaille. Service de chirurgie générale. Salle St-Mathieu [Rotonde, 1er ou 2e étage] / S.**
Antiquaille. Service de chirurgie générale. Salle St-Mathieu [Rotonde, 1er ou 2e étage] / S. Farges. [ca 1910-1930]. 1 photogr. pos. (épreuve sur papier) ; 11,3 x 16,3 cm (Musée HCL : AF IV-10)

- **6415. Lyon - Hôpital de l'Antiquaille - Vue d'ensemble. Lyon : A.B., [ca 1920]. 1 impr. phoméc.**
6415. Lyon - Hôpital de l'Antiquaille - Vue d'ensemble. Lyon : A.B., [ca 1920]. 1 impr. phoméc. (carte postale) (AP)

- **4064. Lyon - Hôpital de l'Antiquaille (St-Pothin) - Cour Pouteau [entre les bâtiments 9 et 18].**
4064. Lyon - Hôpital de l'Antiquaille (St-Pothin) - Cour Pouteau [entre les bâtiments 9 et 18]. Lyon : éd. X. Goutamy, [ca 1921]. 1 impr. phoméc. (carte postale) (AP)

- **4074. Lyon - Hôpital de l'Antiquaille (St-Pothin) - Cour et véranda Charles Vetter [façade sud du**
4074. Lyon - Hôpital de l'Antiquaille (St-Pothin) - Cour et véranda Charles Vetter [façade sud du pavillon de l'Horloge]. Lyon : éd. X. Goutamy, [ca 1921]. 1 impr. phoméc. (carte postale) (AP)

- **4065. LYON - Hôpital de l'Antiquaille (St-Pothin) - Cour de la Neurologie [bâtiment 18]. Lyon : éd.**
4065. LYON - Hôpital de l'Antiquaille (St-Pothin) - Cour de la Neurologie [bâtiment 18]. Lyon : éd. X. Goutamy, [ca 1921]. 1 impr. phoméc. (carte postale) (AP)

- **Antiquaille. Inauguration de la galerie Charles Vetter (27 octobre 1922). 1922. 1 photogr. pos.**
Antiquaille. Inauguration de la galerie Charles Vetter (27 octobre 1922). 1922. 1 photogr. pos. (épreuve sur papier) ; 11,2 x 15,8 cm (Musée HCL)

- **[Vue générale depuis les quais de Saône] / Abbé Amphoux. [ca 1920-1930]. 1 photogr. nég. (verre) ;**
[Vue générale depuis les quais de Saône] / Abbé Amphoux. [ca 1920-1930]. 1 photogr. nég. (verre) ; 13 x 18 cm (Musée HCL)

- **Vue Rotonde et Bâtiment St-Pothin, prise de la cour de la chaufferie / Abbé Amphoux. [ca**

Vue Rotonde et Bâtiment St-Pothin, prise de la cour de la chaufferie / Abbé Amphoux. [ca 1920-1940]. 1 photogr. nég. (verre) ; 13 x 18 cm (Musée HCL)

- **Vue du chemin devant les anciens cabanons pour aliénés [bâtiment des Loges, façade est] / Abbé**
  Vue du chemin devant les anciens cabanons pour aliénés [bâtiment des Loges, façade est] / Abbé Amphoux. [ca 1920-1930]. 1 photogr. nég. (verre) ; 13 x 18 cm (Musée HCL). Dans le même fonds, épreuve sur papier coté AF IV-4

- **[Allée conduisant de l'Antiquaille à l'ancienne abbaye des Chazeaux] / Abbé Amphoux. [ca**
  [Allée conduisant de l'Antiquaille à l'ancienne abbaye des Chazeaux] / Abbé Amphoux. [ca 1920-1940]. 1 photogr. nég. (verre) ; 13 x 18 cm (Musée HCL)

- **Cour de la pharmacie / Abbé Amphoux. [ca 1920-1930]. 1 photogr. nég. (verre) ; 13 x 18 cm (Musée**
  Cour de la pharmacie / Abbé Amphoux. [ca 1920-1930]. 1 photogr. nég. (verre) ; 13 x 18 cm (Musée HCL)

- **[Vue générale du pavillon des Nerveux (18), prise depuis l'entrée de l'hôpital] / Abbé Amphoux. [ca**
  [Vue générale du pavillon des Nerveux (18), prise depuis l'entrée de l'hôpital] / Abbé Amphoux. [ca 1938]. 1 photogr. nég. (verre) ; 13 x 18 cm (Musée HCL)

- **[Bâtiment 17 dit Blanche-Herriot en construction] / Abbé Amphoux. [ca 1938]. 1 photogr. nég.**
  [Bâtiment 17 dit Blanche-Herriot en construction] / Abbé Amphoux. [ca 1938]. 1 photogr. nég. (verre) ; 13 x 18 cm (Musée HCL)

- **[Rotonde et pavillon de l'Horloge vus depuis l'aile sud du cloître] / Abbé Amphoux. [ca 1920-1935].**
  [Rotonde et pavillon de l'Horloge vus depuis l'aile sud du cloître] / Abbé Amphoux. [ca 1920-1935]. 1 photogr. pos. (verre) ; 4,5 x 8 cm (Musée HCL)

- **[Vue d'une partie de la Rotonde et de l'extrémité de la grande aile orientale] / Abbé Amphoux. [ca**
  [Vue d'une partie de la Rotonde et de l'extrémité de la grande aile orientale] / Abbé Amphoux. [ca 1920-1935]. 1 photogr. pos. (verre) ; 4,5 x 8,2 cm (Musée HCL)

- **Antiquaille. Bâtiment St-Pothin [pavillon de l'Horloge] à droite, à gauche rotonde côté midi / Abbé**
  Antiquaille. Bâtiment St-Pothin [pavillon de l'Horloge] à droite, à gauche rotonde côté midi / Abbé Amphoux. [ca 1920-1935]. 1 photogr. pos. (épreuve sur papier) ; 11,3 x 16,2 cm (Musée HCL : AF IV-5)

- **Mur de soutènement de l'ancienne terrasse des aliénés et passage couvert. [ca 1930-1935]. 1**
  Mur de soutènement de l'ancienne terrasse des aliénés et passage couvert. [ca 1930-1935]. 1 photogr. pos. (épreuve sur papier) ; 8,5 x 7,8 cm (Musée HCL : AF IV-4)

- **Antiquaille. Cour et bâtiment Pouteau [bâtiment 9, façade ouest] / [abbé Joseph Amphoux]. [ca**
  Antiquaille. Cour et bâtiment Pouteau [bâtiment 9, façade ouest] / [abbé Joseph Amphoux]. [ca 1920-1935]. 1 photogr. pos. (épreuve sur papier) ; 11,3 x 16,3 cm (Musée HCL : AF IV-5)

- **Antiquaille. Cour de la cuisine. Au fond : cuisine, à gauche : chapelle, à droite : laboratoire du**
  Antiquaille. Cour de la cuisine. Au fond : cuisine, à gauche : chapelle, à droite : laboratoire du pharmacien-chef et réfectoire des internes / [abbé Joseph Amphoux]. [ca 1920-1935]. 1 photogr. pos. (épreuve sur papier) ; 11,3 x 16,3 cm (Musée HCL : AF IV-5)

- **Antiquaille. Cour de la pharmacie / [abbé Joseph Amphoux]. [ca 1920-1935]. 1 photogr. pos. (épreuve**
  Antiquaille. Cour de la pharmacie / [abbé Joseph Amphoux]. [ca 1920-1935]. 1 photogr. pos. (épreuve sur papier) ; 11,3 x 16,3 cm (Musée HCL : AF IV-5)

- **[Bâtiment des Loges, façade sur la terrasse 15]. [ca 1920-1940]. 1 photogr. pos. (épreuve sur**
  [Bâtiment des Loges, façade sur la terrasse 15]. [ca 1920-1940]. 1 photogr. pos. (épreuve sur papier) ; 8,4 x 7,8 cm (Musée HCL : AF IV-5)

- **[Bâtiment des Loges, auvent abritant l'entrée des cellules sur la cour 15]. [ca 1920-1940]. 1**
  [Bâtiment des Loges, auvent abritant l'entrée des cellules sur la cour 15]. [ca 1920-1940]. 1 photogr. pos. (épreuve sur papier) ; 8,5 x 7,9 cm (Musée HCL : AF IV-5)

- **[Cour de la Rotonde, détail de l'angle ouest]. [ca 1920-1935]. 1 photogr. pos. (épreuve sur**
  [Cour de la Rotonde, détail de l'angle ouest]. [ca 1920-1935]. 1 photogr. pos. (épreuve sur papier) ; 8,8 x 7,8 cm (Musée HCL : AF IV-5)

- **Antiquaille. Rotonde côté est et chaufferie générale / [abbé Joseph Amphoux]. [ca 1920-1935]. 1**
  Antiquaille. Rotonde côté est et chaufferie générale / [abbé Joseph Amphoux]. [ca 1920-1935]. 1 photogr. pos. (épreuve sur papier) ; 11,3 x 16,2 cm (Musée HCL : AF IV-7)

- **L'Antiquaille. Vue prise des toits du Bâtiment dit : St Pothin [partie orientale de la Rotonde].**
  L'Antiquaille. Vue prise des toits du Bâtiment dit : St Pothin [partie orientale de la Rotonde]. [ca 1930-1935]. 1 photogr. pos. (épreuve sur papier) ; 8,8 x 7,8 cm (Musée HCL : AF IV-2)

- **[Rotonde, élévation extérieure, détail de la partie orientale]. [ca 1930-1935]. 1 photogr. pos.**
  [Rotonde, élévation extérieure, détail de la partie orientale]. [ca 1930-1935]. 1 photogr. pos. (épreuve sur papier) ; 8,8 x 7,8 cm (Musée HCL : AF IV-2)

- **L'Antiquaille. Vue prise des toits du Bâtiment dit : St Pothin [partie occidentale de la Rotonde].**
  L'Antiquaille. Vue prise des toits du Bâtiment dit : St Pothin [partie occidentale de la Rotonde]. [ca 1930-1935]. 1 photogr. pos. (épreuve sur papier) ; 8,8 x 7,8 cm (Musée HCL : AF IV-2)

- **L'Antiquaille. Le service de neurologie [bâtiment 18]. Vue prise des toits du bâtiment dit : St**
  L'Antiquaille. Le service de neurologie [bâtiment 18]. Vue prise des toits du bâtiment dit : St Pothin. [ca 1930-1935]. 1 photogr. pos. (épreuve sur papier) ; 8,8 x 7,8 cm (Musée HCL : AF IV-2)

- **[Cour de la Rotonde, toit de l'amphithéâtre, vue partielle de l'aile nord avec la tour du château**
  [Cour de la Rotonde, toit de l'amphithéâtre, vue partielle de l'aile nord avec la tour du château d'eau]. [ca 1930-1935]. 1 photogr. pos. (épreuve sur papier) ; 8,8 x 7,8 cm (Musée HCL : AF IV-2)

- **[Cour de la Rotonde et amphithéâtre]. [ca 1930-1935]. 1 photogr. pos. (épreuve sur papier) ; 6 x**
  [Cour de la Rotonde et amphithéâtre]. [ca 1930-1935]. 1 photogr. pos. (épreuve sur papier) ; 6 x 10,4 cm (Musée HCL : AF IV-2)

- **1. Antiquaille. Cour de la salle Cordier [11]. 2. Antiquaille. Internat [bâtiment des Loges, façade**
  1. **Antiquaille. Cour de la salle Cordier [11]**. 2. Antiquaille. Internat [bâtiment des Loges, façade ouest] / d'après des dessins d'A. Ricard. 2 impr. photoméc. : photogravure ; 14,4 x 11 cm ; 12 x 16,5 cm. Dans : **Album du Crocodile**, 1933, supplément au n° 5 (Musée HCL : AF IV-23)

- **Antiquaille. Démolition du bâtiment de la Rotonde. Décembre 1935. 6 photogr. pos. (épreuve sur**
  Antiquaille. Démolition du bâtiment de la Rotonde. Décembre 1935. 6 photogr. pos. (épreuve sur papier) ; 16,5 x 22,3 cm (Musée HCL : AF IV-23)

- **[Anciennes loges des aliénés, façade orientale et détail des portes] / Blanc et Demilly. [ca**

[Anciennes loges des aliénés, façade orientale et détail des portes] / Blanc et Demilly. [ca 1940-1960]. 2 photogr. pos. (épreuve sur papier) ; 5,8 x 5,4 cm (Musée HCL : AF IV-15)

- **Hôpital de l'Antiquaille. Entrée de l'hôpital / Blanc et Demilly. 1 impr. photoméc. :**
  Hôpital de l'Antiquaille. Entrée de l'hôpital / Blanc et Demilly. 1 impr. photoméc. : héliogravure ; 20 x 17 cm. Dans : **Les hospices civils de Lyon (542-1952)** / Mathieu Varille, Marcel Colly, Jean Rodery et al., Lyon, 1953
  p. 239

- **Le rein artificiel. Antiquaille / Blanc et Demilly. [ca 1950-1960]. 1 photogr. pos. (épreuve sur**
  Le rein artificiel. Antiquaille / Blanc et Demilly. [ca 1950-1960]. 1 photogr. pos. (épreuve sur papier) ; 40 x 50 cm (Musée HCL : NC 1530)

Bibliographie

- **ZANDER, Anne. La maison de Pierre Sala, l'Anticaille. DEA : Institut d'histoire de l'art : Lyon 2 :**
  ZANDER, Anne. **La maison de Pierre Sala, l'Anticaille**. DEA : Institut d'histoire de l'art : Lyon 2 : 1996
  p. 23-45

- **RODET, Alexandre. Notice historique sur l'hospice de l'Antiquaille suivie de quelques**
  RODET, Alexandre. **Notice historique sur l'hospice de l'Antiquaille suivie de quelques considérations sur le service chirurgical de cet hospice et sur les réformes qu'il serait le plus urgent d'y introduire. Discours d'installation prononcé en séance publique le 30 Décembre 1848**. Lyon : impr. Nigon, 1849. 32 p. ; 23 cm

- **POTTON, Ariste. De l'hospice de l'Antiquaille, des vices de son organisation présente ; des**
  POTTON, Ariste. **De l'hospice de l'Antiquaille, des vices de son organisation présente ; des changements, des réformes qu'il réclame pour répondre à l'esprit de la loi, au voeu des fondateurs et aux besoins de la population lyonnaise**. Lyon : impr. Louis Perrin, 1845. 77 p. ; 22 cm

- **ACHARD-JAMES, Jean-Marie. Histoire de l'hospice de l'Antiquaille de Lyon. Lyon : Louis Perrin**
  ACHARD-JAMES, Jean-Marie. **Histoire de l'hospice de l'Antiquaille de Lyon**. Lyon : Louis Perrin impr., Maire libraire, 1834
  p. 127, 141-144, 149-151, 153-158, 166 note 1, 169-172, 201, 219-222, 285-286, 306

- **CROZE, Auguste, COLLY, Marcel, CARLE, M., et al. Histoire de l'hôpital de l'Antiquaille de Lyon.**
  CROZE, Auguste, COLLY, Marcel, CARLE, M., et al. **Histoire de l'hôpital de l'Antiquaille de Lyon**. Lyon : Audin et cie, 1937
  p. 37-132, 139-141, 144-145

- **FLACHERON, Raphaël. Antiquaille, Partie architectonique. In Lyon ancien et moderne, par les**
  FLACHERON, Raphaël. **Antiquaille, Partie architectonique**. In *Lyon ancien et moderne, par les collaborateurs de la Revue du Lyonnais*. Lyon : L. Boitel, 1838-1843
  t. 1, p. 123-134

- **HURE. Revue et critique sur l'Hôtel-Dieu, la Charité, l'Antiquaille, et autres établissements du**
  HURE. **Revue et critique sur l'Hôtel-Dieu, la Charité, l'Antiquaille, et autres établissements du même genre existant à Lyon**. Lyon : Ayné, 1829
  p. 103-135

- **MORNEX, René. DUCOURET, Bernard. FAURE, Olivier. L'Antiquaille de Lyon. Histoire d'un hôpital. Lyon : Ed. Lieux-Dits, 2003**
  MINISTÈRE DE LA CULTURE. DIRECTION DU PATRIMOINE. INVENTAIRE GÉNÉRAL. VILLE DE LYON. HOSPICES CIVILS DE LYON. MORNEX, René. DUCOURET, Bernard. FAURE, Olivier ; avec la

collaboration de Christine Becker. Photogr. Josette Bita, Martial Couderette, Eric Dessert, Jean-Marie Refflé. Dessins et cartographie Paul Cherblanc. *L'Antiquaille de Lyon. Histoire d'un hôpital*. Lyon : Ed. Lieux-Dits, 2003. 174 p. : ill. ; 30 cm.
Service Régional de l'Inventaire

Annexe 1

Projet d'amphithéâtre. Extrait des délibérations du conseil général d'administration des HCL. A HCL. 1891

1891,18 février 1891.
Projet d'amphithéâtre.
Extrait des délibérations du conseil général d'administration des Hospices civils de Lyon. A HCL.
(...) Le bâtiment projeté a, extérieurement, la forme octogonale ; il est circulaire, intérieurement, avec un diamètre de 10 m.
Il est muni de quatre rangs de gradins dont le premier est au niveau du sol, et les trois autres à des hauteurs diverses, de manière à permettre aux élèves de voir facilement le sujet placé sur une table centrale mobile.
Les gradins sont en chêne, garnis d'une rampe en fer supportant une tablette pour écrire. Une petite banquette de 0,15 m de largeur règne au pourtour de ces gradins.
L'espace autour de la table, réservée au professeur, est de 1,25 m de largeur avec parquet en chêne.
Le bâtiment reçoit le jour par huit croisées de 1,40 m de largeur et 1,60 m de hauteur. Quatre fenêtres seront fixes et les quatre autres se rabattant.
Le plafond aura une partie circulaire et la partie du centre sera horizontale.
La charpente sera en fer composée de huit fermes en petits fers reliées entre elles par des pannes en fer, supportant les chevrons et les lambourdes du plafond.
La couverture sera en zinc, un cheneau en bois, doublé de zinc, courra sur la corniche. Les eaux pluviales s'écouleront par quatre descentes et se perdront dans les canaux.
Les encadrements des croisées et la corniche seront en pierre de St-Juste (sic).
En avant du bâtiment, on a projeté un vestibule ayant quatre portes dont deux vitrées.
Une première étude de ce bâtiment avait été faite, il comportait les mêmes dimensions avec un vaste lanternon vitré de douze croisées ; il était circulaire extérieurement et intérieurement et présentait de grandes difficultés d'exécution ; le devis se montait à 29 784 F. (...)

Annexe 2

Portraits de médecins de l'hôpital

Portraits de médecins de l'hôpital
Prosper Baumès
Épreuve XXe siècle d'après une photographie d'avant 1871, 39,5 x 29,5 cm (Musée HCL)
Docteur Jean Gaté. Médecin de l'Antiquaille. Prof. de clinique dermatologique
Épreuve photogr. par Harcourt, Paris, 2e quart XXe siècle, 23,5 x 17,7 cm (Musée HCL)
[Portrait de Joseph Rollet]
Huile sur toile, par J. Chatigny, 2e moitié XIXe siècle, 109,5 x 81,5 cm (Musée HCL : 1790)
[Portrait d'Antoine Gailleton]
Huile sur toile, par J. Chambe, 2e moitié XIXe siècle, 65 x 55 cm (Musée HCL : 1794)
Docteur Diday
Épreuve photogr. à l'albumine, par Ch. Guillemain ?, 2e moitié XIXe siècle, 23,5 x 17,5 cm (Musée HCL : NC 1033)
Professeur Courmont. Prof. d'hygiène. Faculté de médecine de Lyon
Photogravure, éd. Deschiens, 11 x 9 cm (Musée HCL : N 776)
M. Croze archiviste (assis) 1908-1936. M. Chataigner adjoint
Épreuve photogr., 2e quart XXe siècle, 12 x 16,8 cm (Musée HCL)
Exuper Caillemer
Photogravure par Boissonnas et Magnin, Lyon, éd. Adolf Eckstein's Verlag Berlin-Charlottenburg, 4e quart XIXe siècle, 26 x 18,2 cm (Musée HCL : NC 033)
E. Delore
Épreuve photogr. par Blanc et Demilly à Lyon, 1928, 48 x 38 cm (Musée HCL)
Albert Carrier, promotion 1864
Épreuve photogr., après 1864, 8,7 x 5,2 cm. Dans : *Album photo des médecins lyonnais* (Musée HCL : N 123)

Portrait de Pr. Arthaud
Épreuve photogr. par Victoire à Lyon, avant 1883, 40 x 30 cm (Musée Histoire Médecine Lyon)

Illustrations

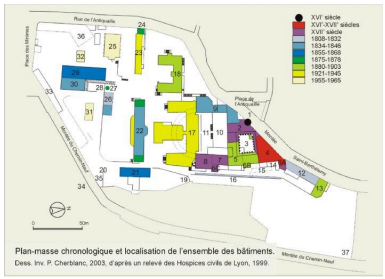

Plan-masse chronologique
et localisation de
l'ensemble des bâtiments
Dess. Paul Cherblanc
IVR82_20036903500NUDA

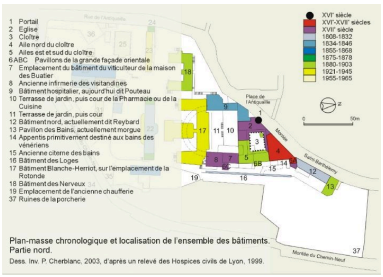

Plan-masse chronologique
et localisation de l'ensemble
des bâtiments, détail de la
moitié nord avec légende
Dess. Paul Cherblanc
IVR82_20046901033NUDA

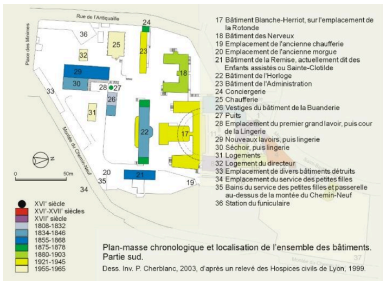

Plan-masse chronologique
et localisation de l'ensemble
des bâtiments, détail de la
moitié sud avec légende
Dess. Paul Cherblanc
IVR82_20046901034NUDA



Plan de masse du tènement
de l'hospice de l'Antiquaille,
par Perenciol, 1811
Phot. Jean-Marie Refflé
IVR82_20016901315PA

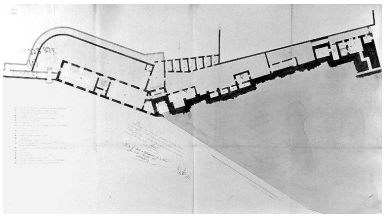

N° 1. Plan du rez-de-chaussée,
du côté orient, de l'hospice de
l'Antiquaille, par Perenciol, 1811
Phot. Jean-Marie Refflé
IVR82_20016901316P

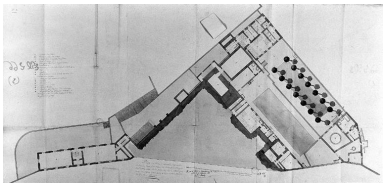

N° 2. Plan du rez-de-chaussée,
côté midi ; et premier étage côté
orient, du bâtiment de l'hospice de
l'Antiquaille, par Perenciol, 1811
Phot. Jean-Marie Refflé
IVR82_20016901317P

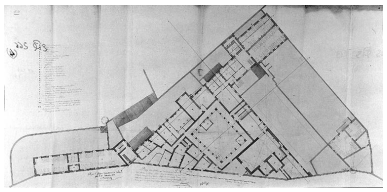

N° 3. Plan des bâtimens de l'hospice
de l'Antiquaille (...), faisant rez-
de-chaussée du côté de l'entrée
principale, premier étage du côté
nord, et une partie côté orient faisant
deuxième étage, par Perenciol, 1811
Phot. Jean-Marie Refflé
IVR82_20016901318P

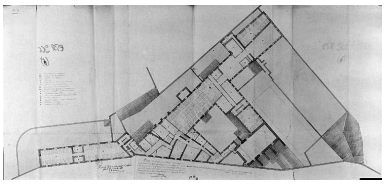

N° 4. Plan des bâtimens de l'hospice
de l'Antiquaille (...), formant premier
étage sur la principale cour, et faisant
deuxième étage à l'aile nord, et
troisième à celle au midi déclinant
à l'orient, par Perenciol, 1811
Phot. Jean-Marie Refflé
IVR82_20016901319P

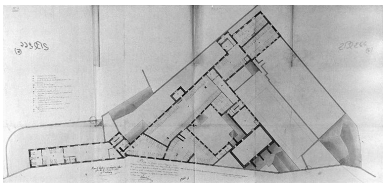

N° 5. Plan des bâtimens de
l'hospice de l'Antiquaille de la
ville de Lyon, formant deuxième
étage sur la principale cour ;
faisant troisième à l'aile nord et
quatrième à celle au midi déclinant
à l'orient, par Perenciol, 1811
Phot. Jean-Marie Refflé
IVR82_20016901320P



Coupe sur la ligne A.B. tracée, en
rouge, sur le troisième plan du rez-



Coupe sur la ligne C.D. tracée, en
rouge, sur le troisième plan du rez-
de-chaussée du bâtiment de l'hospice
de l'Antiquaille, par Perenciol, 1811
Phot. Jean-Marie Refflé



Coupe sur la ligne E.F. tracée, en
rouge, sur le troisième plan du rez-
de-chaussée du bâtiment de l'hospice
de l'Antiquaille, par Perenciol, 1811

de-chaussée du bâtiment de l'hospice de l'Antiquaille, par Perenciol, 1811
Phot. Jean-Marie Refflé
IVR82_20016901321P

IVR82_20016901322P

Phot. Jean-Marie Refflé
IVR82_20016901323P

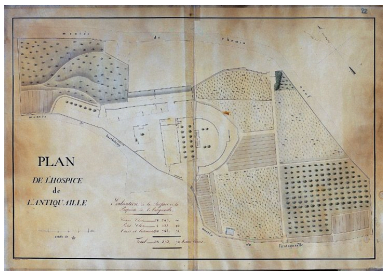

Plan de l'hospice de l'Antiquaille, ca 1825
Phot. Jean-Marie Refflé
IVR82_20026900604PA

Plan-masse, extrait du plan cadastral, section O, ca 1831 (Arch. dép. Rhône : 3 P 972)
IVR82_20036903703NUCA

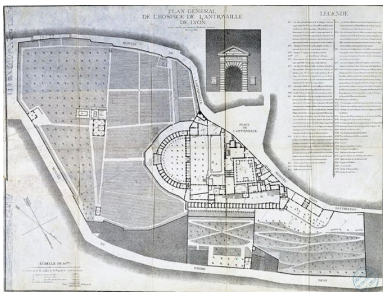

Plan général de l'hospice de l'Antiquaille de Lyon, par Raphaël Flachéron, 1834
Phot. Jean-Marie Refflé
IVR82_20026900606PA

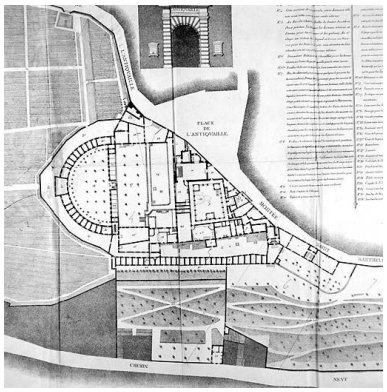

Plan général de l'hospice de l'Antiquaille de Lyon, par Raphaël Flachéron, 1834, détail des bâtiments
Phot. Jean-Marie Refflé
IVR82_20026900720X

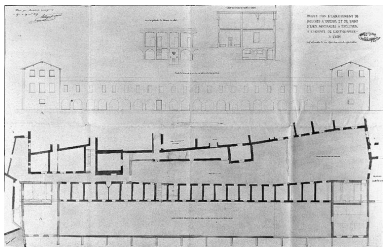

Projet d'un établissement de douches à vapeur et de bains d'eaux minérales à exécuter à l'hospice de l'Antiquaille à Lyon [au bout du bâtiment des Loges], par Exbrayat, 1839
Phot. Jean-Marie Refflé
IVR82_20016901324P

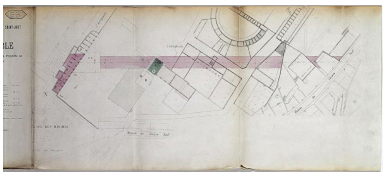

Chemin de fer de Lyon à Fourvière et à Saint-Just. Plan d'ensemble des terrains expropriés et dommages causés à la propriété de l'Antiquaille, appartenant à la ville, par Gobin, 1874
Phot. Jean-Marie Refflé
IVR82_20026900718PA

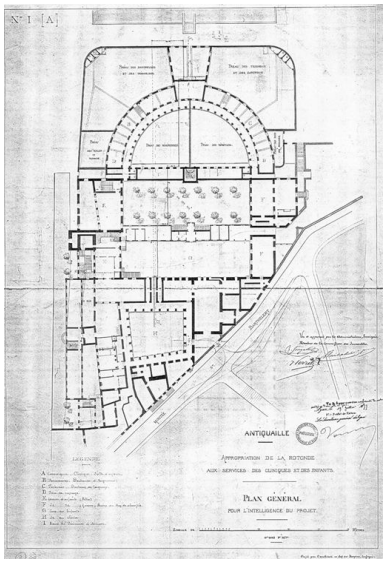

Appropriation de la Rotonde aux services des cliniques et des enfants. [1] Plan général pour l'intelligence du projet, par Claude Emile Perret de la Menue, 1877
Phot. Bernard Ducouret

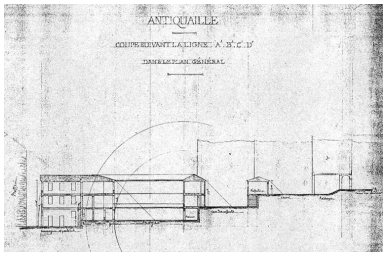

Appropriation de la Rotonde aux services des cliniques et des enfants. [2] Coupe suivant la ligne A'.B'.C'.D' dans le plan général, par Claude Emile Perret de la Menue, 1877
Phot. Bernard Ducouret
IVR82_20036903529NUC



Bâtiment 18, vantaux en chêne des portes des ailes, plans, coupe, élévation, 1902
Phot. Jean-Marie Refflé
IVR82_20016901308P

IVR82_20036903515NUC

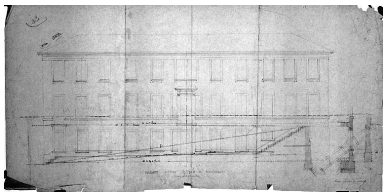

Bâtiment 18, façade contre le mur de soutènement [élévation de la façade nord], 1902
Phot. Jean-Marie Refflé
IVR82_20016901307P

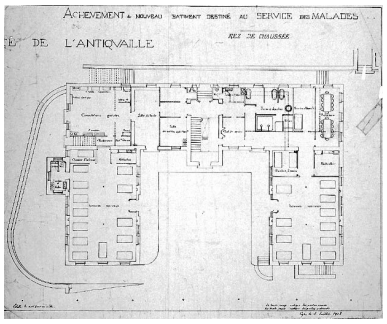

Achèvement du nouveau bâtiment [18] destiné au service des malades. [1] Rez de chaussée, 1903
Phot. Jean-Marie Refflé
IVR82_20016901305P



Achèvement du nouveau bâtiment [18] destiné au service des malades. [Elévation sud, moitié gauche]. Elévation à l'ouest, 1903
Phot. Jean-Marie Refflé
IVR82_20016901306P

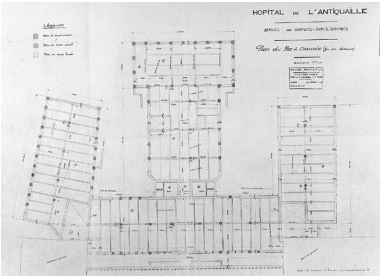

Hôpital de l'Antiquaille. Service de dermato-syphiligraphie [bâtiment 17]. 2. Plan du rez-de-chaussée (vue par dessous), 1936
Phot. Jean-Marie Refflé
IVR82_20026900655P

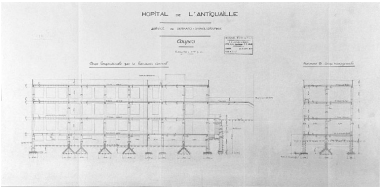

Hôpital de l'Antiquaille. Service de dermato-syphiligraphie [bâtiment 17]. 4. Coupes, 1936
Phot. Jean-Marie Refflé
IVR82_20026900656P

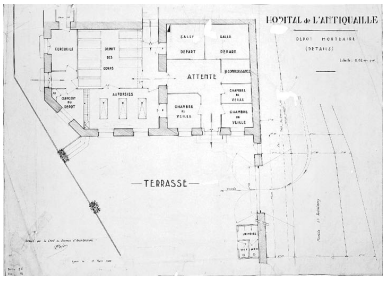

Dépôt mortuaire (détails) [bâtiment 13], 1942
Phot. Jean-Marie Refflé
IVR82_20016901313P

Le marché de la place des Minimes à Lyon, par Jean-François Bellay, 1819
Phot. Studio Basset
IVR82_20036903002VA

Fourvière. Place des Minimes. Hospice de l'Antiquaille, par Balthazar Hubert de Saint-Didier, 1829-1832
Phot. Jean-Marie Refflé
IVR82_20016901380XA



Vue générale depuis le quartier Saint-Jean, 1834
Repro. Didier Nicolle
IVR82_20036903549NUC

L'ancien quartier Saint-Georges, à Lyon, vu de la rive gauche de la Saône, vers 1840 [détail de la partie dominée par l'Antiquaille], phototypie d'après un lavis par H. Leymarie, ca 1840
Phot. Eric Dessert
IVR82_20036903596NUCAB

Vue générale de la place des Minimes et de l'Antiquaille, par Louis Froissart, ca 1854
Phot. Jean-Marie Refflé
IVR82_20016901326XAB



Montée St-Barthélemy. Vue prise du clos Rocoffort [mur de clôture du petit clos de l'Antiquaille et façade latérale du bâtiment 12], dessin par Paul Saint-Olive, 1857
Repro. Didier Nicolle
IVR82_20036903707NUCA



L'Antiquaille, vue prise de la galerie St-Jean, dessin par Paul Saint-Olive, 1864
Repro. Didier Nicolle
IVR82_20036903706NUCA

Lyon. Le coteau de Fourvière en 1865
Repro. Didier Nicolle
IVR82_20036903705NUC

Vue générale de la partie gauche de l'hôpital depuis les quais de Saône, entre 1856 et 1880
Repro. Jean-Marie Refflé
IVR82_20026900612XB



Clinique des maladies cutanées et syphilitiques en 1899. Mr le Pr. A. Gailleton [lors d'une séance à l'intérieur de l'amphithéâtre], photogr. par J. Ambruster
Phot. Eric (reproduction) Dessert
IVR82_20036903566NUCAB



Antiquaille. Rotonde et bâtiment Saint-Pothin vus de la cour de la chaufferie, photogr. par S. Farges, ca 1910-1920]
Repro. Jean-Marie Refflé
IVR82_20026900639XAB

Antiquaille. Chemin conduisant aux anciens Chazeaux. A droite bâtiment de l'Urologie [suivi du bâtiment des Loges], par S. Farges, ca 1910-1920
Repro. Jean-Marie Refflé
IVR82_20026900694XAB

Antiquaille. Service de médecine générale. Salle Ste-Marie [pavillon

Antiquaille. Service de chirurgie générale. Salle St-Mathieu

6415. Lyon - Hôpital de l'Antiquaille - Vue d'ensemble, carte postale, ca 1920
Repro. Bernard Ducouret

de l'Horloge, 1er étage], photogr. par S. Farges, ca 1910-1930
Repro. Jean-Marie Refflé
IVR82_20026900658XAB

[Rotonde, 1er ou 2e étage], photogr. par S. Farges, ca 1910-1930
Repro. Jean-Marie Refflé
IVR82_20026900641XAB

IVR82_20036903538NUCB

4064. Lyon - Hôpital de l'Antiquaille (St-Pothin) - Cour Pouteau [entre les bâtiments 9 et 18], carte postale, ca 1921
Repro. Bernard Ducouret
IVR82_20036903537NUCB



4074. Lyon - Hôpital de l'Antiquaille (St-Pothin) - Cour et véranda Charles Vetter [façade sud du pavillon de l'Horloge], carte postale, ca 1921
Repro. Bernard Ducouret
IVR82_20036903541NUCB

4065. LYON - Hôpital de l'Antiquaille (St-Pothin) - Cour de la Neurologie [bâtiment 18], carte postale, ca 1921
Repro. Bernard Ducouret
IVR82_20036903540NUCB

Antiquaille. Inauguration de la galerie Charles Vetter (27 octobre 1922)
Repro. Jean-Marie Refflé
IVR82_20026900660XAB

Vue générale depuis les quais de Saône, photogr. par l'abbé Amphoux, ca 1920-1930
IVR82_20036903503NUCB

Vue du chemin devant les anciens cabanons pour aliénés [bâtiment des Loges, façade est], photogr. par l'abbé Amphoux, ca 1920-1930
Phot. Repro. PICTO
IVR82_20036903010NUCB

Cour de la pharmacie [terrasse 10], photogr. par l'abbé Amphoux, ca 1920-1930
IVR82_20036903008NUCB

Vue générale du pavillon des Nerveux (18), prise depuis l'entrée de l'hôpital, photogr. par l'abbé Amphoux, ca 1938
Phot. Repro. PICTO
IVR82_20036903509NUCB

Bâtiment 17 dit Blanche-Herriot en construction, photogr. par l'abbé Amphoux, ca 1938
Phot. Repro. PICTO
IVR82_20036903506NUCB

Rotonde et pavillon de l'Horloge vus depuis l'aile sud du cloître, photogr. par l'abbé Amphoux, ca 1920-1935
Phot. Repro. PICTO
IVR82_20036903005NUCAB

Vue d'une partie de la Rotonde et de l'extrémité du bâtiment 8, photogr. par l'abbé Amphoux, ca 1920-1935
IVR82_20036903006NUCAB

Antiquaille. Bâtiment St-Pothin [pavillon de l'Horloge] à droite, à gauche rotonde côté midi, photogr. par l'abbé Amphoux, ca 1920-1935
Repro. Jean-Marie Refflé
IVR82_20026900662XAB

Mur de soutènement de l'ancienne terrasse des aliénés [devant le bâtiment 12] et passage couvert, photogr. ca 1930-1935
Repro. Jean-Marie Refflé
IVR82_20026900698XAB



Antiquaille. Cour et bâtiment Pouteau [bâtiment 9, façade ouest, photogr. par l'abbé Joseph Amphoux, ca 1920-1935
Repro. Jean-Marie Refflé
IVR82_20026900670XAB

Antiquaille. Cour de la cuisine [10]. Au fond : cuisine, à gauche : chapelle, à droite : laboratoire du pharmacien-chef et réfectoire des internes, photogr. par l'abbé Joseph Amphoux, ca 1920-1935
Repro. Jean-Marie Refflé
IVR82_20026900625XAB

Antiquaille. Cour de la pharmacie [10], photogr. par abbé Joseph Amphoux, ca 1920-1935
Repro. Jean-Marie Refflé
IVR82_20026900627XAB

Bâtiment des Loges, façade sur la terrasse 15, photogr. ca 1920-1940
Repro. Jean-Marie Refflé
IVR82_20026900668XAB

Bâtiment des Loges, auvent abritant l'entrée des chambres sur la cour 15, photogr. ca 1920-1940
Repro. Jean-Marie Refflé
IVR82_20026900666XAB

Cour de la Rotonde, détail de l'angle ouest, photogr. ca 1920-1935
Repro. Jean-Marie Refflé
IVR82_20026900645XAB



Antiquaille. Rotonde côté est et chaufferie générale, photogr. par l'abbé Joseph Amphoux, ca 1920-1935
Repro. Jean-Marie Refflé
IVR82_20026900682XAB

L'Antiquaille. Vue prise des toits du Bâtiment dit : St Pothin [partie orientale de la Rotonde], photogr. ca 1930-1935
Repro. Jean-Marie Refflé
IVR82_20026900647XAB

Rotonde, élévation extérieure, détail de la partie orientale, photogr. ca 1930-1935
Repro. Jean-Marie Refflé
IVR82_20026900649XAB

L'Antiquaille. Vue prise des toits du Bâtiment dit : St Pothin [partie occidentale de la Rotonde], photogr. ca 1930-1935
Repro. Jean-Marie Refflé
IVR82_20026900672XAB

L'Antiquaille. Le service de neurologie [bâtiment 18]. Vue prise des toits du bâtiment dit : St Pothin, photogr. ca 1930-1935
Repro. Jean-Marie Refflé
IVR82_20026900674XAB

Cour de la Rotonde, toit de l'amphithéâtre, vue partielle de l'aile nord avec la tour du château d'eau, photogr. ca 1930-1935
Repro. Jean-Marie Refflé
IVR82_20026900651XAB

Cour de la Rotonde et amphithéâtre, ca 1930-1935
Repro. Jean-Marie Refflé
IVR82_20026900643XAB



Antiquaille. Cour de la salle Cordier [bâtiment entre les terrasses 10 et 11], 1 impr. photoméc.d'après un

dessin d'A. Ricard. Dans : Album du Crocodile, 1933, supplément au n° 5
Phot. Eric (reproduction) Dessert
IVR82_20036903581NUCB



Antiquaille. Internat [bâtiment des Loges, façade ouest], 1 impr. photoméc. d'après un dessin d'A. Ricard. Dans : Album du Crocodile, 1933, supplément au n° 5
Phot. Eric (reproduction) Dessert
IVR82_20036903582NUCB

Antiquaille. Démolition du bâtiment de la Rotonde. 1. Démolition de l'aile semi-circulaire, 1935
Repro. Jean-Marie Refflé
IVR82_20026900652XB

Antiquaille. Démolition du bâtiment de la Rotonde. 2. Démolition de l'aile nord, 1935
Repro. Jean-Marie Refflé
IVR82_20026900653XB

Antiquaille. Démolition du bâtiment de la Rotonde. 1. Détail de l'aile sis entre les terrasses 10 et 11, 1935
Repro. Jean-Marie Refflé
IVR82_20026900654XB



Anciennes loges des aliénés, façade orientale et détail des portes, photogr. Blanc et Demilly, ca 1940-1960
Repro. Jean-Marie Refflé
IVR82_20026900664XAB



Hôpital de l'Antiquaille. Entrée de l'hôpital, héliogravure par Blanc et Demilly, 1953
Phot. Eric (reproduction) Dessert
IVR82_20036903580NUCB



Le rein artificiel. Antiquaille, photogr. par Blanc et Demilly, ca 1950-1960
Phot. Eric (reproduction) Dessert
IVR82_20036903573NUCB



Portrait de Prosper Baumès, avant 1871
Phot. Eric (reproduction) Dessert

IVR82_20036903568NUCAB

Portrait de Jean Gaté, par Harcourt, 2e quart XXe siècle
Phot. Eric (reproduction) Dessert
IVR82_20036903570NUCAB

Portrait de Joseph Rollet, par J. Chatigny, 2e moitié XIXe siècle
Phot. Eric (reproduction) Dessert
IVR82_20036903572NUCA

Portrait d'Antoine Gailleton, par J. Chambe, 2e moitié XIXe siècle
Phot. Eric (reproduction) Dessert
IVR82_20036903571NUCA

Portrait du docteur Diday, 2e moitié XIXe siècle
Phot. Eric (reproduction) Dessert
IVR82_20036903575NUCAB

Portrait du professeur Courmont, 2e moitié XIXe siècle
Phot. Eric (reproduction) Dessert
IVR82_20036903576NUCB

Potrait de l'archiviste Croze et de son adjoint Chataigner, 2e quart XXe siècle
Phot. Eric (reproduction) Dessert
IVR82_20036903577NUCB

Portrait d'Exuper Caillemer, président du Conseil général des Hospices civils, 4e quart XIXe siècle
Phot. Eric (reproduction) Dessert
IVR82_20036903574NUCB

Portrait d'Emile Delore, administrateur directeur, 1928
Phot. Eric (reproduction) Dessert
IVR82_20036903569NUCAB

Portrait d'Albert Carrier, après 1864
Phot. Eric (reproduction) Dessert
IVR82_20036903579NUCAB



Portrait du professeur Arthaud, avant 1883
Phot. Eric (reproduction) Dessert
IVR82_20036903567NUCAB

Vue aérienne de l'ensemble de l'établissement
Phot. François Guy
IVR82_20036903709NUCA

Bâtiment 12, façade principale à l'est
Phot. Martial Couderette
IVR82_20016900815P

Bâtiment 12, détail de la façade principale à l'est, mur de soutènement de la terrasse au-devant et aile basse du pavillon des Bains (13)
Phot. Martial Couderette
IVR82_20016900814P

Pavillon des Bains (13), aile basse, détail des baies ouvrant sur la terrasse du bâtiment 12
Phot. Martial Couderette
IVR82_20016900816X

Bâitment 12 et pavillon des Bains (13), élévations sur la montée Saint-Barthélemy
Phot. Martial Couderette
IVR82_20016900705P

Bâtiment 12, détail de l'élévation sur rue
Phot. Martial Couderette
IVR82_20016900813X

Pavillon des Bains (13), vue générale depuis la montée Saint-Barthélemy
Phot. Martial Couderette
IVR82_20016900880X

Pavillon des Bains (13), rez-de-chaussée, chapelle pour les services mortuaires
Phot. Jean-Marie Refflé
IVR82_20016900817P

Bâiment des loges (16), vestiges de l'élévation est
Phot. Martial Couderette
IVR82_20016900708P

Bâtiment 9, vue générale des façades sur les terrasses 11 et 10
Phot. Jean-Marie Refflé
IVR82_20016900791X

Bâtiment 9, façade de l'aile bordant les terrases 11 et 10
Phot. Jean-Marie Refflé
IVR82_20016900793X

Bâtiment 9, 2e étage de soubassement ouvrant de plain-pied sur la terrasse 11
Phot. Jean-Marie Refflé
IVR82_20016900792X

Bâtiment 9, façades sur rue de l'aile jouxtant l'église
Phot. Martial Couderette
IVR82_20016900795X

Bâtiment 9, façade nord de l'aile jouxtant l'église
Phot. Martial Couderette
IVR82_20016900878X

Bâtiment 9, aile bordant les terrasses 10 et 11, vue générale des élévations depuis la place de l'Antiquaille
Phot. Martial Couderette
IVR82_20016900879X

Bâtiment 9, façade ouest
et passages cochers
Phot. Eric Dessert
IVR82_20036903584NUCA

Bâtiment 9, 1er étage de
soubassement, détail d'une pièce
voûtée à l'extrémité sud du bâtiment
Phot. Jean-Marie Refflé
IVR82_20016900794P

Bâtiment 9, aile jouxtant l'église,
ancienne salle de la taillerie
au 1er étage, détail du lavabo
Phot. Martial Couderette
IVR82_20016900721X

Pavillon de l'Horloge (22), vue
générale des élévations ouest et sud
Phot. Jean-Marie Refflé
IVR82_20016900788P

Pavillon de l'Horloge, façade
nord vue depuis le côté est
Phot. Eric Dessert
IVR82_20036903592NUCA

Pavillon de l'Horloge
(22), détail du campanile
Phot. Martial Couderette
IVR82_20016900789XA

Pavillon de l'Horloge (22),
intérieur du campanile
Phot. Martial Couderette
IVR82_20016900790X

Pavillon des Nerveux (18),
vue générale côté sud
Phot. Jean-Marie Refflé
IVR82_20016900797P

Pavillon des Nerveux
(18), façade nord
Phot. Jean-Marie Refflé
IVR82_20016900802P

Pavillon des Nerveux (18), façade nord, détail de la porte centrale
Phot. Martial Couderette
IVR82_20016900799P

Pavillon Blanche-Herriot (17), aile centrale vue depuis le côté est
Phot. Eric Dessert
IVR82_20036903585NUCA

Pavillon Blanche-Herriot (17), façade nord sur la terrasse 11
Phot. Jean-Marie Refflé
IVR82_20016900818P

Dossiers liés

Est partie constituante de : Édifice hospitalier dit hôpital de l'Antiquaille (IA69000691) Rhône-Alpes, Rhône, Lyon 5e, 1 rue de l' Antiquaille
Oeuvre(s) partie(s) constituante(s) étudiée(s) : Dépendances de l'hôpital et asile d'aliénés de l'Antiquaille (IA69000696) Lyon 5e, 1 rue de l' Antiquaille
Dossiers de synthèse :
Présentation du secteur d'étude Lyon (IA69004589) Rhône-Alpes, Rhône, Lyon
Oeuvre(s) contenue(s) :
Oeuvre(s) en rapport :
Édifice hospitalier dit hôpital de l'Antiquaille (IA69000691) Rhône-Alpes, Rhône, Lyon 5e, 1 rue de l' Antiquaille
Dépendances de l'hôpital et asile d'aliénés de l'Antiquaille (IA69000696) Lyon 5e, 1 rue de l' Antiquaille

Auteur(s) du dossier : Bernard Ducouret
Copyright(s) : © Région Rhône-Alpes, Inventaire général du patrimoine culturel ; © Ville de Lyon

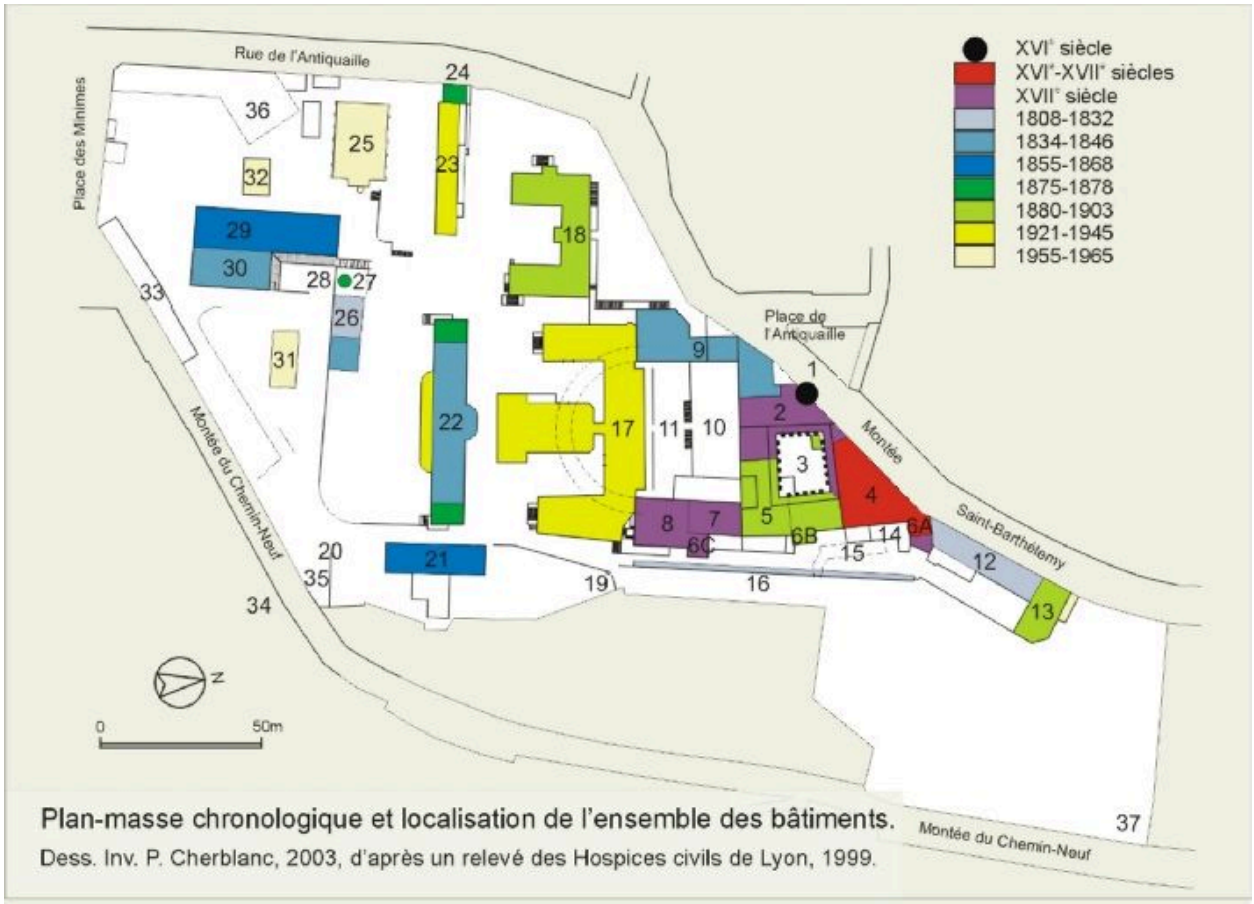

Plan-masse chronologique et localisation de l'ensemble des bâtiments

IVR82_20036903500NUDA
Auteur de l'illustration : Paul Cherblanc
Technique de relevé : reprise de fond ;
© Région Rhône-Alpes, Inventaire général du patrimoine culturel ; © Ville de Lyon
reproduction soumise à autorisation du titulaire des droits d'exploitation

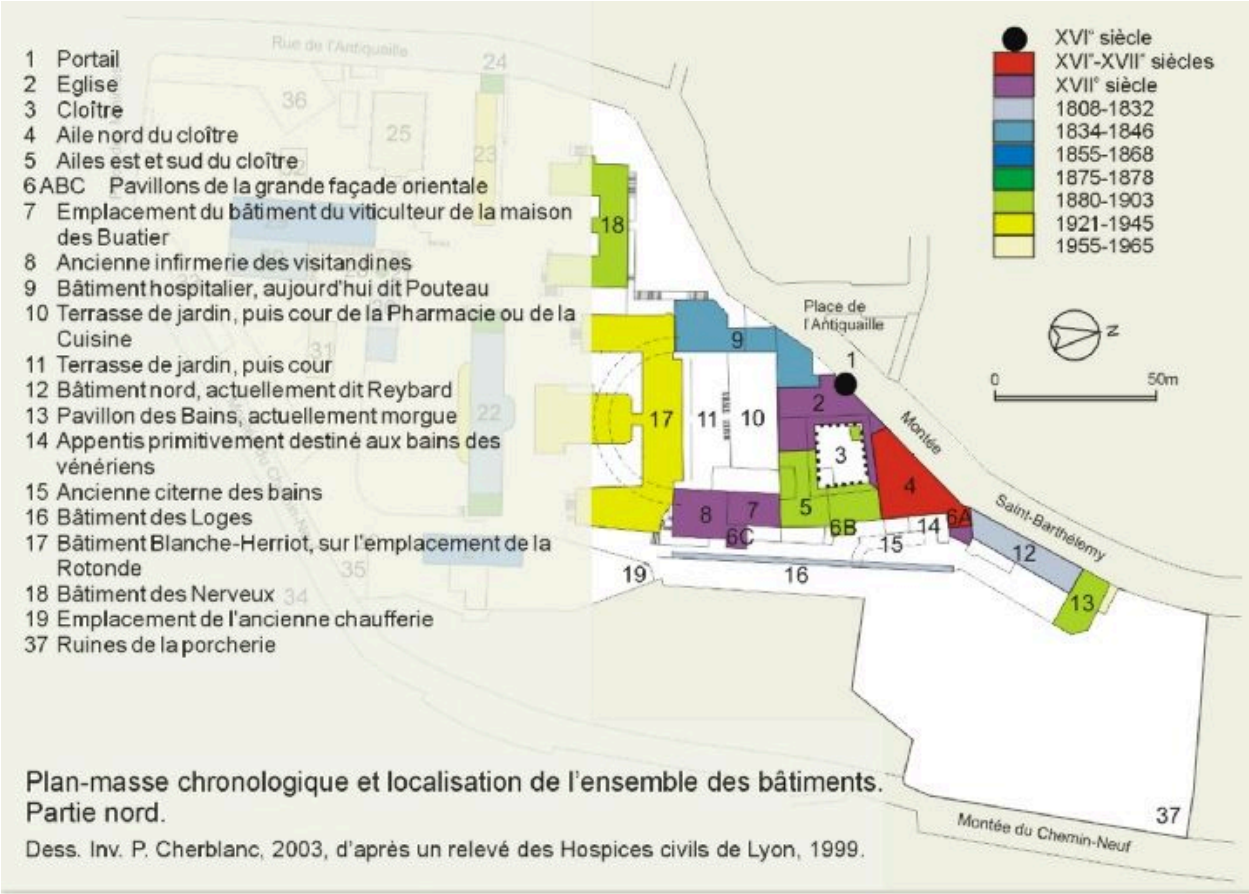

Plan-masse chronologique et localisation de l'ensemble des bâtiments, détail de la moitié nord avec légende

IVR82_20046901033NUDA
Auteur de l'illustration : Paul Cherblanc
Technique de relevé : reprise de fond ;
© Région Rhône-Alpes, Inventaire général du patrimoine culturel ; © Ville de Lyon
reproduction soumise à autorisation du titulaire des droits d'exploitation

Plan-masse chronologique et localisation de l'ensemble des bâtiments, détail de la moitié sud avec légende

IVR82_20046901034NUDA
Auteur de l'illustration : Paul Cherblanc
Technique de relevé : reprise de fond ;
© Région Rhône-Alpes, Inventaire général du patrimoine culturel ; © Ville de Lyon
reproduction soumise à autorisation du titulaire des droits d'exploitation

Plan de masse du tènement de l'hospice de l'Antiquaille, par Perenciol, 1811

Référence du document reproduit :

- **Plan de masse du tènement de l'hospice de l'Antiquaille de la ville de Lyon, Dressé par nous architecte soussigné ; à Lyon le 14 octobre 1811 / Perenciol**
  Plan de masse du tènement de l'hospice de l'Antiquaille de la ville de Lyon, Dressé par nous architecte soussigné ; à Lyon le 14 octobre 1811 / Perenciol. 1 : 250. 14 octobre 1811. 1 dess. (encre, lavis et aquarelle) ; 70 x 173 cm (Arch. dép. Rhône. 2 Pl 266 [1])

- **Plan de masse du tènement de l'hospice de l'Antiquaille de la ville de Lyon, Dressé par nous architecte soussigné ; à Lyon le 14 octobre 1811 / Perenciol**
  Plan de masse du tènement de l'hospice de l'Antiquaille de la ville de Lyon, Dressé par nous architecte soussigné ; à Lyon le 14 octobre 1811 / Perenciol. 1 : 250. 14 octobre 1811. 1 dess. (encre, lavis et aquarelle) ; 70 x 173 cm (Arch. dép. Rhône. 2 Pl 266 [1])

IVR82_20016901315PA
Auteur de l'illustration : Jean-Marie Refflé
© Région Rhône-Alpes, Inventaire général du patrimoine culturel ; © Ville de Lyon
reproduction soumise à autorisation du titulaire des droits d'exploitation

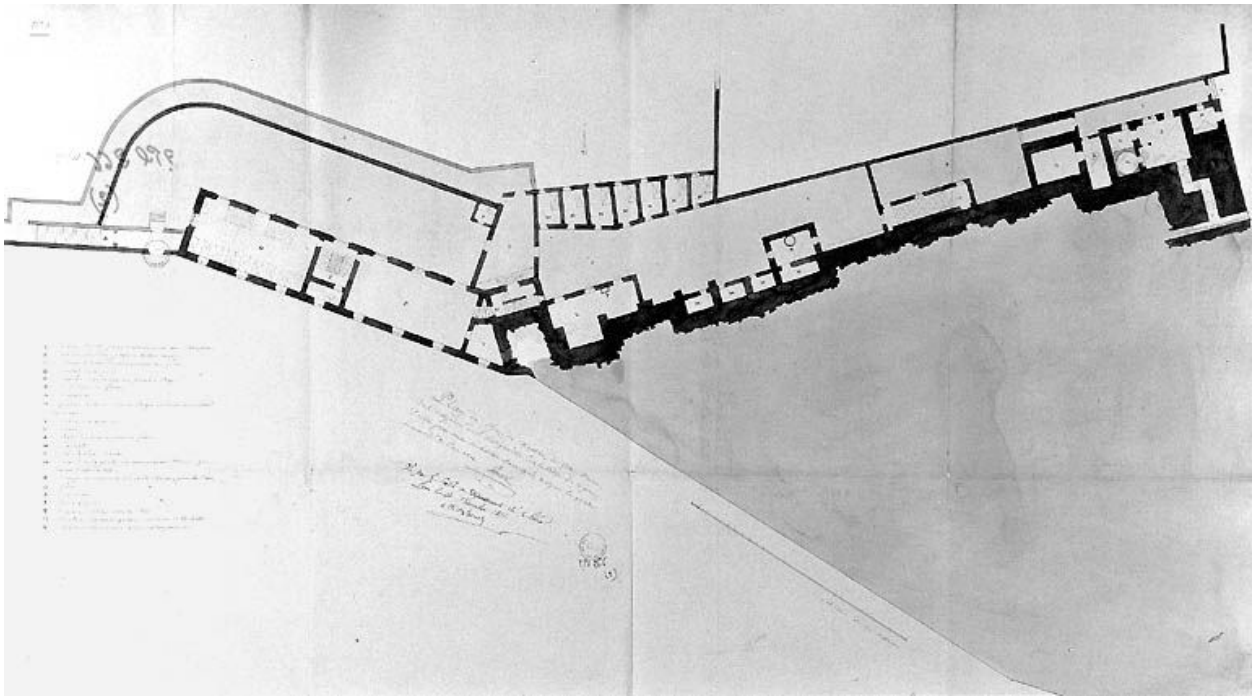

N° 1. Plan du rez-de-chaussée, du côté orient, de l'hospice de l'Antiquaille, par Perenciol, 1811

Référence du document reproduit :

- **N° 1. Plan du rez-de-chaussée, du côté orient, de l'hospice de l'Antiquaille de la ville de Lyon ; Dressé par nous architecte soussigné ; à Lyon le quatre novembre de l'an 1811 / Perenciol**
  N° 1. Plan du rez-de-chaussée, du côté orient, de l'hospice de l'Antiquaille de la ville de Lyon ; Dressé par nous architecte soussigné ; à Lyon le quatre novembre de l'an 1811 / Perenciol. [ca 1 : 125]. 4 novembre 1811. 1 dess. (encre, lavis et aquarelle) ; 64,5 x 116,5 cm (Arch. dép. Rhône. 2 Pl 266 [2])

- **N° 1. Plan du rez-de-chaussée, du côté orient, de l'hospice de l'Antiquaille de la ville de Lyon ; Dressé par nous architecte soussigné ; à Lyon le quatre novembre de l'an 1811 / Perenciol**
  N° 1. Plan du rez-de-chaussée, du côté orient, de l'hospice de l'Antiquaille de la ville de Lyon ; Dressé par nous architecte soussigné ; à Lyon le quatre novembre de l'an 1811 / Perenciol. [ca 1 : 125]. 4 novembre 1811. 1 dess. (encre, lavis et aquarelle) ; 64,5 x 116,5 cm (Arch. dép. Rhône. 2 Pl 266 [2])

IVR82_20016901316P
Auteur de l'illustration : Jean-Marie Refflé
© Région Rhône-Alpes, Inventaire général du patrimoine culturel ; © Ville de Lyon
reproduction soumise à autorisation du titulaire des droits d'exploitation

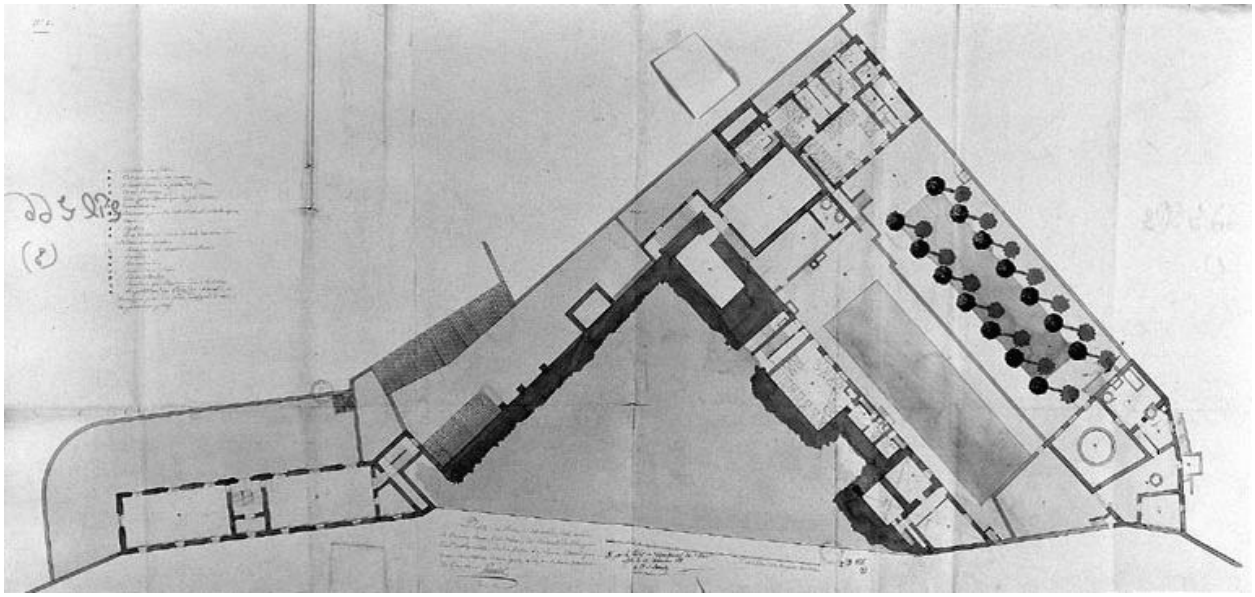

N° 2. Plan du rez-de-chaussée, côté midi ; et premier étage côté orient, du bâtiment de l'hospice de l'Antiquaille, par Perenciol, 1811

Référence du document reproduit :

- **N° 2. Plan du rez-de-chaussée, côté midi ; et premier étage côté orient, du bâtiment de l'hospice de l'Antiquaille de la ville de Lyon ; Dressé par nous architecte soussigné ; à Lyon le huit novembre de l'an 1811 / Perenciol**
  N° 2. Plan du rez-de-chaussée, côté midi ; et premier étage côté orient, du bâtiment de l'hospice de l'Antiquaille de la ville de Lyon ; Dressé par nous architecte soussigné ; à Lyon le huit novembre de l'an 1811 / Perenciol. [ca 1 : 125]. 8 novembre 1811. 1 dess. (encre, lavis et aquarelle) ; 85 x 140 cm (Arch. dép. Rhône. 2 Pl 266 [3])

- **N° 2. Plan du rez-de-chaussée, côté midi ; et premier étage côté orient, du bâtiment de l'hospice de l'Antiquaille de la ville de Lyon ; Dressé par nous architecte soussigné ; à Lyon le huit novembre de l'an 1811 / Perenciol**
  N° 2. Plan du rez-de-chaussée, côté midi ; et premier étage côté orient, du bâtiment de l'hospice de l'Antiquaille de la ville de Lyon ; Dressé par nous architecte soussigné ; à Lyon le huit novembre de l'an 1811 / Perenciol. [ca 1 : 125]. 8 novembre 1811. 1 dess. (encre, lavis et aquarelle) ; 85 x 140 cm (Arch. dép. Rhône. 2 Pl 266 [3])

IVR82_20016901317P
Auteur de l'illustration : Jean-Marie Refflé
© Région Rhône-Alpes, Inventaire général du patrimoine culturel ; © Ville de Lyon
reproduction soumise à autorisation du titulaire des droits d'exploitation

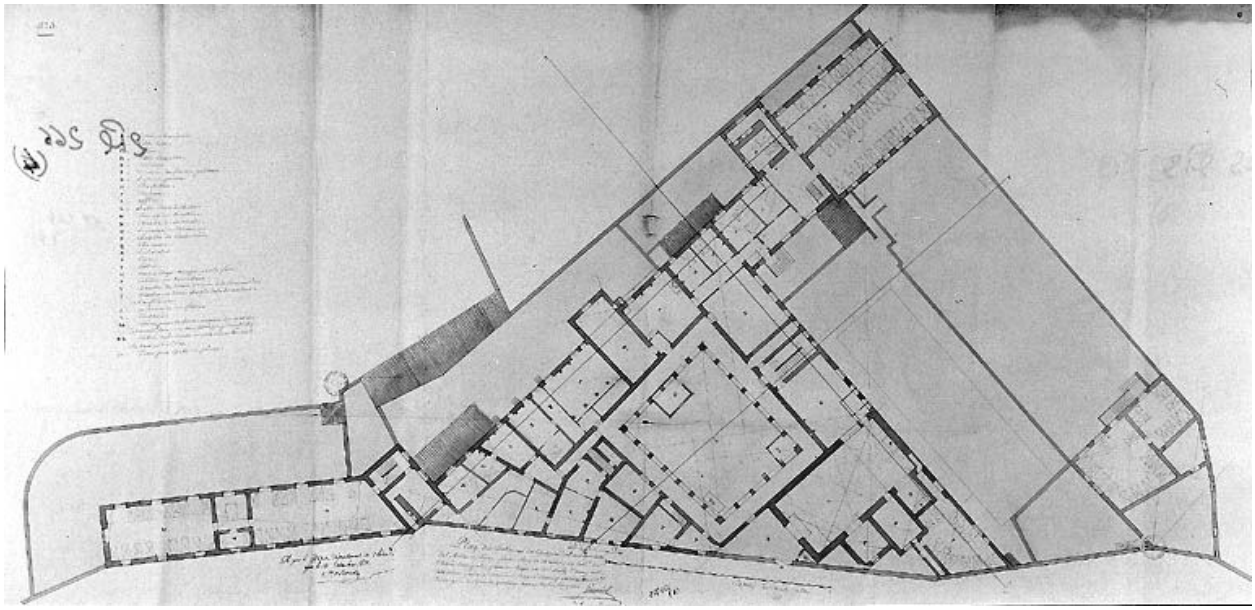

N° 3. Plan des bâtimens de l'hospice de l'Antiquaille (...), faisant rez-de-chaussée du côté de l'entrée principale, premier étage du côté nord, et une partie côté orient faisant deuxième étage, par Perenciol, 1811

Référence du document reproduit :

- **N° 3. Plan des bâtimens de l'hospice de l'Antiquaille de la ville de Lyon, faisant rez-de-chaussée du côté de l'entrée principale, premier étage du côté nord, et une partie côté orient faisant deuxième étage ; Dressé par nous architecte soussigné, à Lyon, le quatorze novembre de l'an 1811 / Perenciol**
  N° 3. Plan des bâtimens de l'hospice de l'Antiquaille de la ville de Lyon, faisant rez-de-chaussée du côté de l'entrée principale, premier étage du côté nord, et une partie côté orient faisant deuxième étage ; Dressé par nous architecte soussigné, à Lyon, le quatorze novembre de l'an 1811 / Perenciol. [ca 1 : 125]. 14 novembre 1811. 1 dess. (encre, lavis et aquarelle) ; 63,5 x 132,5 cm (Arch. dép. Rhône. 2 Pl 266 [4])

- **N° 3. Plan des bâtimens de l'hospice de l'Antiquaille de la ville de Lyon, faisant rez-de-chaussée du côté de l'entrée principale, premier étage du côté nord, et une partie côté orient faisant deuxième étage ; Dressé par nous architecte soussigné, à Lyon, le quatorze novembre de l'an 1811 / Perenciol**
  N° 3. Plan des bâtimens de l'hospice de l'Antiquaille de la ville de Lyon, faisant rez-de-chaussée du côté de l'entrée principale, premier étage du côté nord, et une partie côté orient faisant deuxième étage ; Dressé par nous architecte soussigné, à Lyon, le quatorze novembre de l'an 1811 / Perenciol. [ca 1 : 125]. 14 novembre 1811. 1 dess. (encre, lavis et aquarelle) ; 63,5 x 132,5 cm (Arch. dép. Rhône. 2 Pl 266 [4])

IVR82_20016901318P
Auteur de l'illustration : Jean-Marie Refflé
© Région Rhône-Alpes, Inventaire général du patrimoine culturel ; © Ville de Lyon
reproduction soumise à autorisation du titulaire des droits d'exploitation

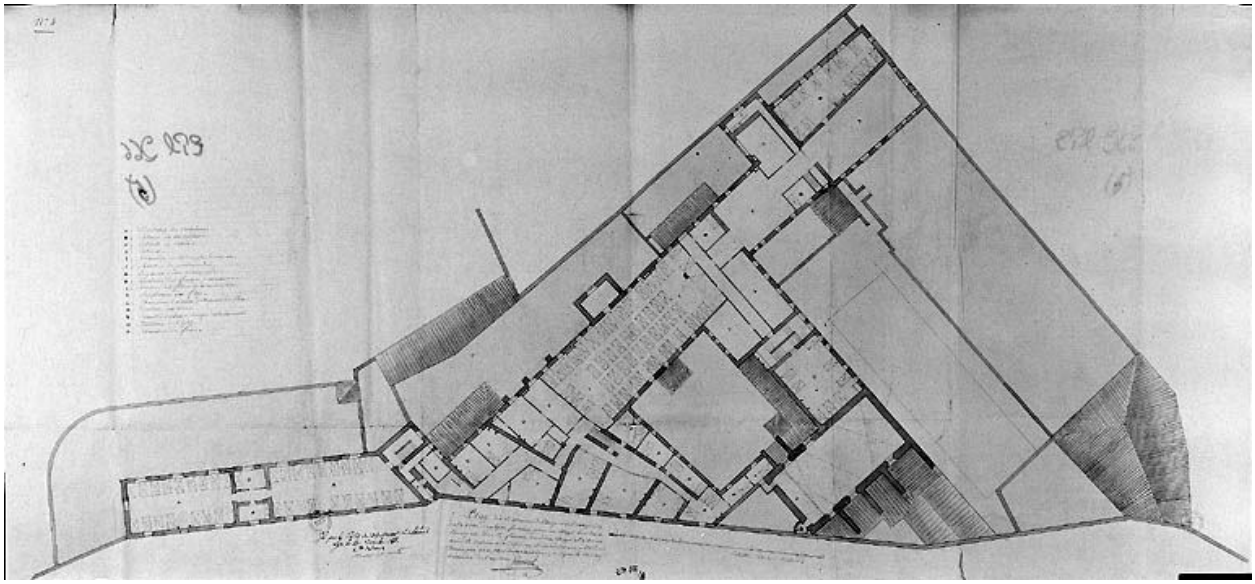

N° 4. Plan des bâtimens de l'hospice de l'Antiquaille (...), formant premier étage sur la principale cour, et faisant deuxième étage à l'aile nord, et troisième à celle au midi déclinant à l'orient, par Perenciol, 1811

Référence du document reproduit :

- **N° 4. Plan des bâtimens de l'hospice de l'Antiquaille de la ville de Lyon, formant premier étage sur la principale cour, et faisant deuxième étage à l'aile nord, et troisième à celle au midi déclinant à l'orient ; Dressé par nous architecte soussigné, à Lyon le dix neuf novembre de l'an 1811 / Perenciol**
  N° 4. Plan des bâtimens de l'hospice de l'Antiquaille de la ville de Lyon, formant premier étage sur la principale cour, et faisant deuxième étage à l'aile nord, et troisième à celle au midi déclinant à l'orient ; Dressé par nous architecte soussigné, à Lyon le dix neuf novembre de l'an 1811 / Perenciol. [ca 1 : 125]. 19 novembre 1811. 1 dess. (encre, lavis et aquarelle) ; 63 x 137 cm (Arch. dép. Rhône. 2 Pl 266 [5])

- **N° 4. Plan des bâtimens de l'hospice de l'Antiquaille de la ville de Lyon, formant premier étage sur la principale cour, et faisant deuxième étage à l'aile nord, et troisième à celle au midi déclinant à l'orient ; Dressé par nous architecte soussigné, à Lyon le dix neuf novembre de l'an 1811 / Perenciol**
  N° 4. Plan des bâtimens de l'hospice de l'Antiquaille de la ville de Lyon, formant premier étage sur la principale cour, et faisant deuxième étage à l'aile nord, et troisième à celle au midi déclinant à l'orient ; Dressé par nous architecte soussigné, à Lyon le dix neuf novembre de l'an 1811 / Perenciol. [ca 1 : 125]. 19 novembre 1811. 1 dess. (encre, lavis et aquarelle) ; 63 x 137 cm (Arch. dép. Rhône. 2 Pl 266 [5])

IVR82_20016901319P
Auteur de l'illustration : Jean-Marie Refflé
© Région Rhône-Alpes, Inventaire général du patrimoine culturel ; © Ville de Lyon
reproduction soumise à autorisation du titulaire des droits d'exploitation

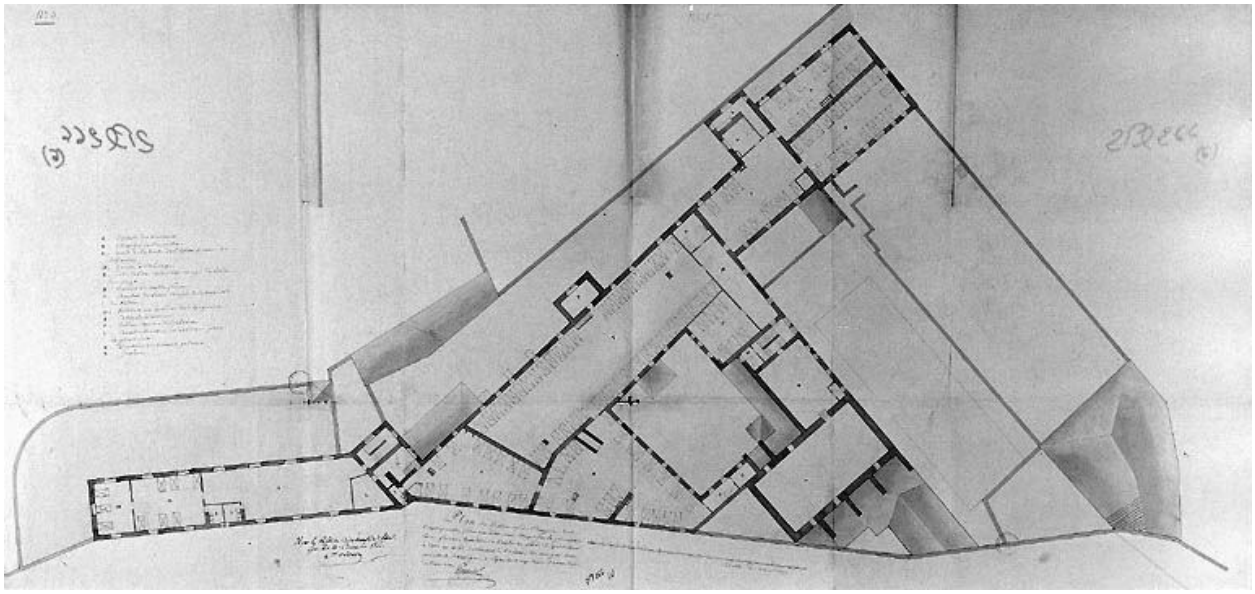

N° 5. Plan des bâtimens de l'hospice de l'Antiquaille de la ville de Lyon, formant deuxième étage sur la principale cour ; faisant troisième à l'aile nord et quatrième à celle au midi déclinant à l'orient, par Perenciol, 1811

Référence du document reproduit :

- **N° 5. Plan des bâtimens de l'hospice de l'Antiquaille de la ville de Lyon, formant deuxième étage sur la principale cour ; faisant troisième à l'aile nord et quatrième à celle au midi déclinant à l'orient ; Dressé par nous architecte soussigné, à Lyon le 23 novembre de l'an 1811 / Perenciol**
  N° 5. Plan des bâtimens de l'hospice de l'Antiquaille de la ville de Lyon, formant deuxième étage sur la principale cour ; faisant troisième à l'aile nord et quatrième à celle au midi déclinant à l'orient ; Dressé par nous architecte soussigné, à Lyon le 23 novembre de l'an 1811 / Perenciol. [ca 1 : 125]. 23 novembre 1811. 1 dess. (encre, lavis et aquarelle) ; 64 x 135 cm (Arch. dép. Rhône. 2 Pl 266 [6])

- **N° 5. Plan des bâtimens de l'hospice de l'Antiquaille de la ville de Lyon, formant deuxième étage sur la principale cour ; faisant troisième à l'aile nord et quatrième à celle au midi déclinant à l'orient ; Dressé par nous architecte soussigné, à Lyon le 23 novembre de l'an 1811 / Perenciol**
  N° 5. Plan des bâtimens de l'hospice de l'Antiquaille de la ville de Lyon, formant deuxième étage sur la principale cour ; faisant troisième à l'aile nord et quatrième à celle au midi déclinant à l'orient ; Dressé par nous architecte soussigné, à Lyon le 23 novembre de l'an 1811 / Perenciol. [ca 1 : 125]. 23 novembre 1811. 1 dess. (encre, lavis et aquarelle) ; 64 x 135 cm (Arch. dép. Rhône. 2 Pl 266 [6])

IVR82_20016901320P
Auteur de l'illustration : Jean-Marie Refflé
© Région Rhône-Alpes, Inventaire général du patrimoine culturel ; © Ville de Lyon
reproduction soumise à autorisation du titulaire des droits d'exploitation



Coupe sur la ligne A.B. tracée, en rouge, sur le troisième plan du rez-de-chaussée du bâtiment de l'hospice de l'Antiquaille, par Perenciol, 1811

Référence du document reproduit :

- **Coupe sur la ligne A.B. tracée, en rouge, sur le troisième plan du rez-de-chaussée du bâtiment de l'hospice de l'Antiquaille ; Dressé par nous architecte soussigné, à Lyon le trente novembre de l'an 1811 / Perenciol**
  Coupe sur la ligne A.B. tracée, en rouge, sur le troisième plan du rez-de-chaussée du bâtiment de l'hospice de l'Antiquaille ; Dressé par nous architecte soussigné, à Lyon le trente novembre de l'an 1811 / Perenciol. [ca 1 : 125]. 30 novembre 1811. 1 dess. (encre, lavis et aquarelle) ; 47 x 62 cm (Arch. dép. Rhône. 2 Pl 266 [7])

- **Coupe sur la ligne A.B. tracée, en rouge, sur le troisième plan du rez-de-chaussée du bâtiment de l'hospice de l'Antiquaille ; Dressé par nous architecte soussigné, à Lyon le trente novembre de l'an 1811 / Perenciol**
  Coupe sur la ligne A.B. tracée, en rouge, sur le troisième plan du rez-de-chaussée du bâtiment de l'hospice de l'Antiquaille ; Dressé par nous architecte soussigné, à Lyon le trente novembre de l'an 1811 / Perenciol. [ca 1 : 125]. 30 novembre 1811. 1 dess. (encre, lavis et aquarelle) ; 47 x 62 cm (Arch. dép. Rhône. 2 Pl 266 [7])

IVR82_20016901321P
Auteur de l'illustration : Jean-Marie Refflé
© Région Rhône-Alpes, Inventaire général du patrimoine culturel ; © Ville de Lyon
reproduction soumise à autorisation du titulaire des droits d'exploitation



Coupe sur la ligne C.D. tracée, en rouge, sur le troisième plan du rez-de-chaussée du bâtiment de l'hospice de l'Antiquaille, par Perenciol, 1811

Référence du document reproduit :

- **Coupe sur la ligne C.D. tracée, en rouge, sur le troisième plan du rez-de-chaussée du bâtiment de Coupe sur la ligne C.D. tracée, en rouge, sur le troisième plan du rez-de-chaussée du bâtiment de l'hospice de l'Antiquaille ; Dressé par nous architecte soussigné, à Lyon le deux décembre de l'an 1811** / Perenciol. [ca 1 : 125]. 2 décembre 1811. 1 dess. (encre, lavis et aquarelle) ; 62 x 98 cm (Arch. dép. Rhône. 2 Pl 266 [8])

- **Coupe sur la ligne C.D. tracée, en rouge, sur le troisième plan du rez-de-chaussée du bâtiment de Coupe sur la ligne C.D. tracée, en rouge, sur le troisième plan du rez-de-chaussée du bâtiment de l'hospice de l'Antiquaille ; Dressé par nous architecte soussigné, à Lyon le deux décembre de l'an 1811** / Perenciol. [ca 1 : 125]. 2 décembre 1811. 1 dess. (encre, lavis et aquarelle) ; 62 x 98 cm (Arch. dép. Rhône. 2 Pl 266 [8])

IVR82_20016901322P
Auteur de l'illustration : Jean-Marie Refflé
© Région Rhône-Alpes, Inventaire général du patrimoine culturel ; © Ville de Lyon
reproduction soumise à autorisation du titulaire des droits d'exploitation



Coupe sur la ligne E.F. tracée, en rouge, sur le troisième plan du rez-de-chaussée du bâtiment de l'hospice de l'Antiquaille, par Perenciol, 1811

Référence du document reproduit :

- **Coupe sur la ligne E.F. tracée, en rouge, sur le troisième plan du rez-de-chaussée du bâtiment de Coupe sur la ligne E.F. tracée, en rouge, sur le troisième plan du rez-de-chaussée du bâtiment de l'hospice de l'Antiquaille, Dressé par nous architecte soussigné ; à Lyon le six décembre de l'an 1811** / Perenciol. [ca 1 : 125]. 6 décembre 1811. 1 dess. (encre, lavis et aquarelle) ; 60,5 x 97 cm (Arch. dép. Rhône. 2 Pl 266 [9])

- **Coupe sur la ligne E.F. tracée, en rouge, sur le troisième plan du rez-de-chaussée du bâtiment de Coupe sur la ligne E.F. tracée, en rouge, sur le troisième plan du rez-de-chaussée du bâtiment de l'hospice de l'Antiquaille, Dressé par nous architecte soussigné ; à Lyon le six décembre de l'an 1811** / Perenciol. [ca 1 : 125]. 6 décembre 1811. 1 dess. (encre, lavis et aquarelle) ; 60,5 x 97 cm (Arch. dép. Rhône. 2 Pl 266 [9])

IVR82_20016901323P
Auteur de l'illustration : Jean-Marie Refflé
© Région Rhône-Alpes, Inventaire général du patrimoine culturel ; © Ville de Lyon
reproduction soumise à autorisation du titulaire des droits d'exploitation

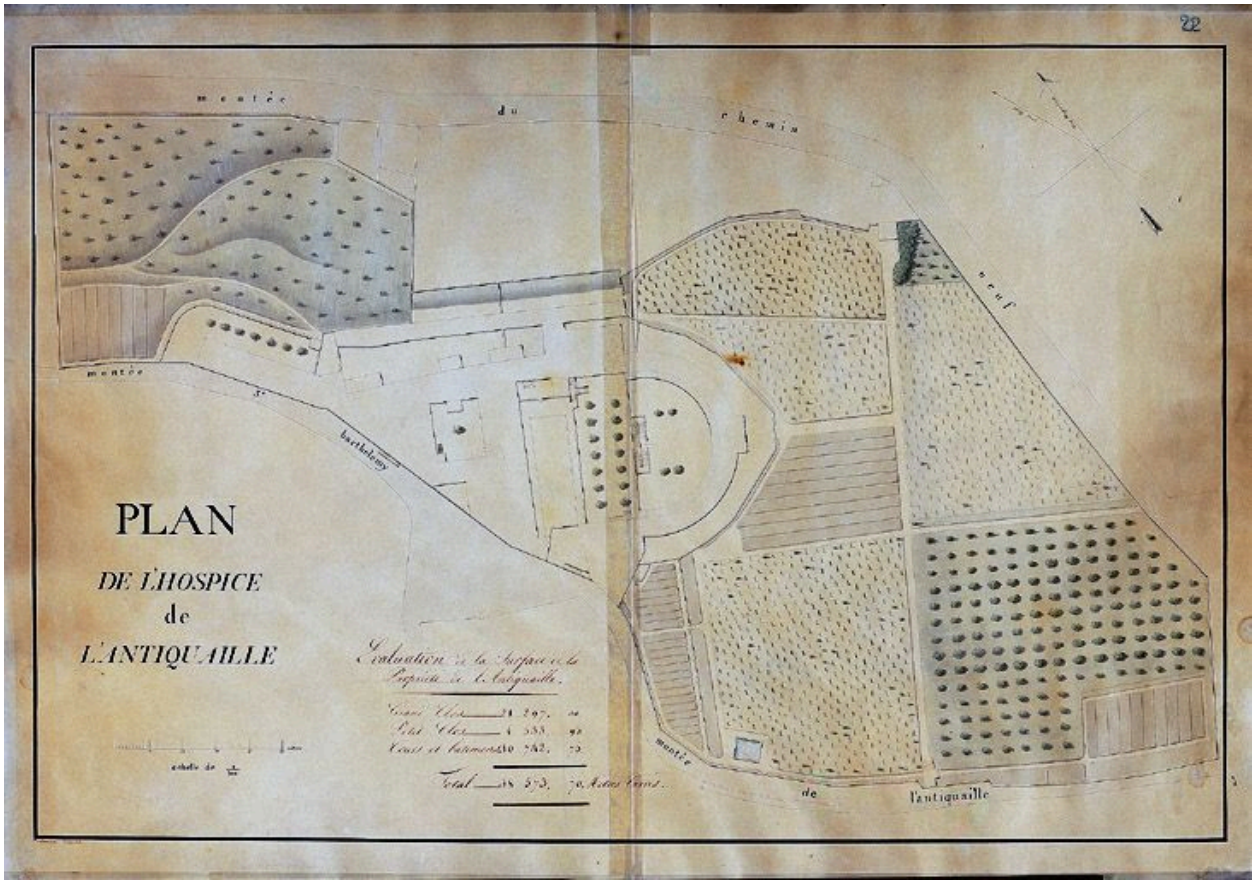

Plan de l'hospice de l'Antiquaille, ca 1825

Référence du document reproduit :

- **Plan de l'hospice de l'Antiquaille. 1 : 500. [ca 1825]. 1 des. (encre et aquarelle) ; 47,5 x 71 cm**
  Plan de l'hospice de l'Antiquaille. 1 : 500. [ca 1825]. 1 des. (encre et aquarelle) ; 47,5 x 71 cm

- **Plan de l'hospice de l'Antiquaille. 1 : 500. [ca 1825]. 1 des. (encre et aquarelle) ; 47,5 x 71 cm**
  Plan de l'hospice de l'Antiquaille. 1 : 500. [ca 1825]. 1 des. (encre et aquarelle) ; 47,5 x 71 cm

IVR82_20026900604PA
Auteur de l'illustration : Jean-Marie Refflé
© Région Rhône-Alpes, Inventaire général du patrimoine culturel ; © Ville de Lyon
reproduction soumise à autorisation du titulaire des droits d'exploitation

Plan-masse, extrait du plan cadastral, section O, ca 1831 (Arch. dép. Rhône : 3 P 972)

IVR82_20036903703NUCA
© Archives départementales du Rhône
reproduction soumise à autorisation du titulaire des droits d'exploitation

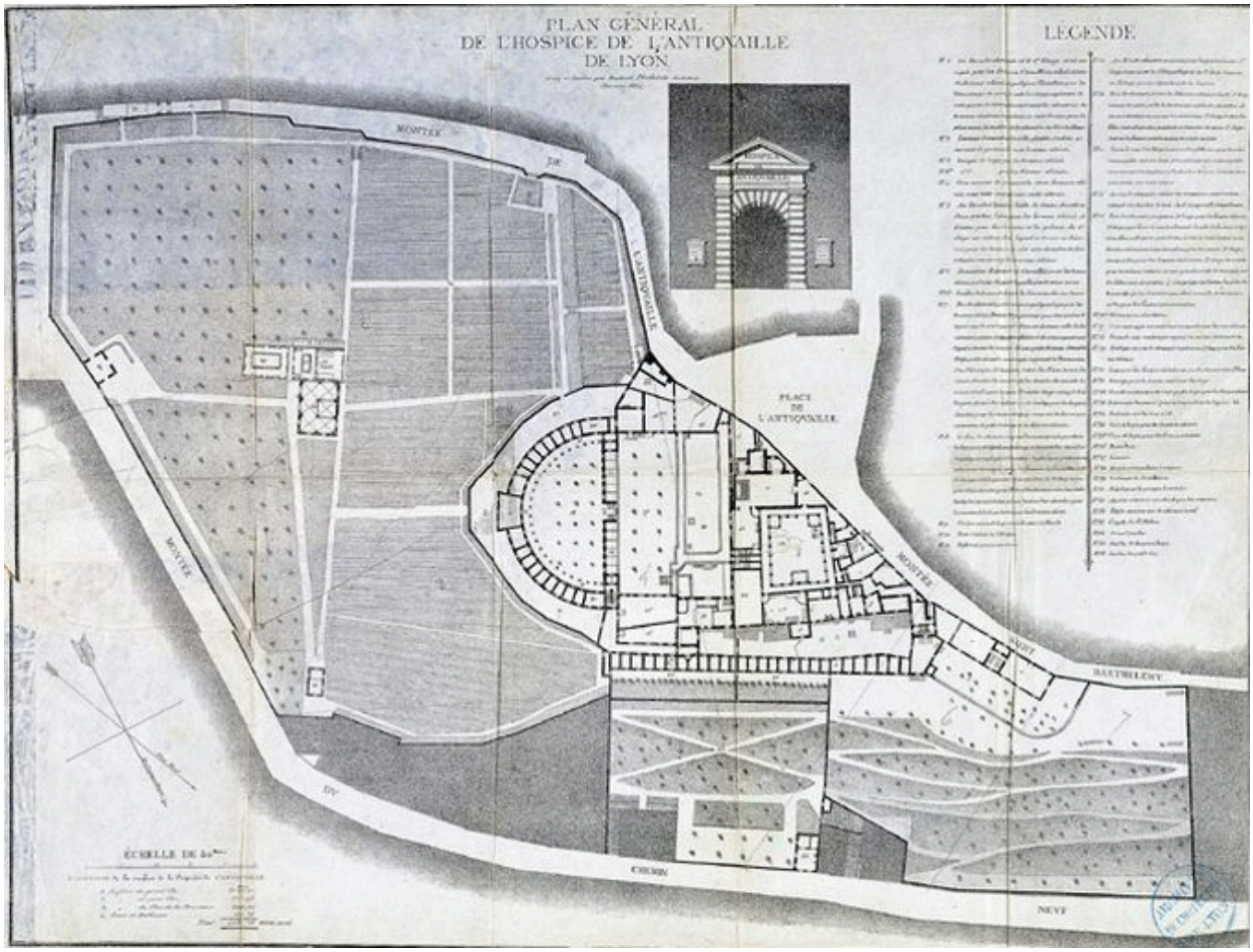

Plan général de l'hospice de l'Antiquaille de Lyon, par Raphaël Flachéron, 1834

Référence du document reproduit :

- **Plan général de l'hospice de l'Antiquaille de Lyon / Levé et dressé par Raphaël Flachéron architecte, lith. par H. Brunet et cie. Ca 1 : 725e [50 m = 6,9 cm]. Janvier 1834**
  Plan général de l'hospice de l'Antiquaille de Lyon / Levé et dressé par Raphaël Flachéron architecte, lith. par H. Brunet et cie. Ca 1 : 725e [50 m = 6,9 cm]. Janvier 1834. 1 est. : lithographie ; 38 x 49,5 cm. Dans : Histoire de l'hospice de l'Antiquaille de Lyon / Jean-Marie Achard-James, Lyon

- **Plan général de l'hospice de l'Antiquaille de Lyon / Levé et dressé par Raphaël Flachéron architecte, lith. par H. Brunet et cie. Ca 1 : 725e [50 m = 6,9 cm]. Janvier 1834**
  Plan général de l'hospice de l'Antiquaille de Lyon / Levé et dressé par Raphaël Flachéron architecte, lith. par H. Brunet et cie. Ca 1 : 725e [50 m = 6,9 cm]. Janvier 1834. 1 est. : lithographie ; 38 x 49,5 cm. Dans : Histoire de l'hospice de l'Antiquaille de Lyon / Jean-Marie Achard-James, Lyon

IVR82_20026900606PA
Auteur de l'illustration : Jean-Marie Refflé
© Région Rhône-Alpes, Inventaire général du patrimoine culturel ; © Ville de Lyon
reproduction soumise à autorisation du titulaire des droits d'exploitation

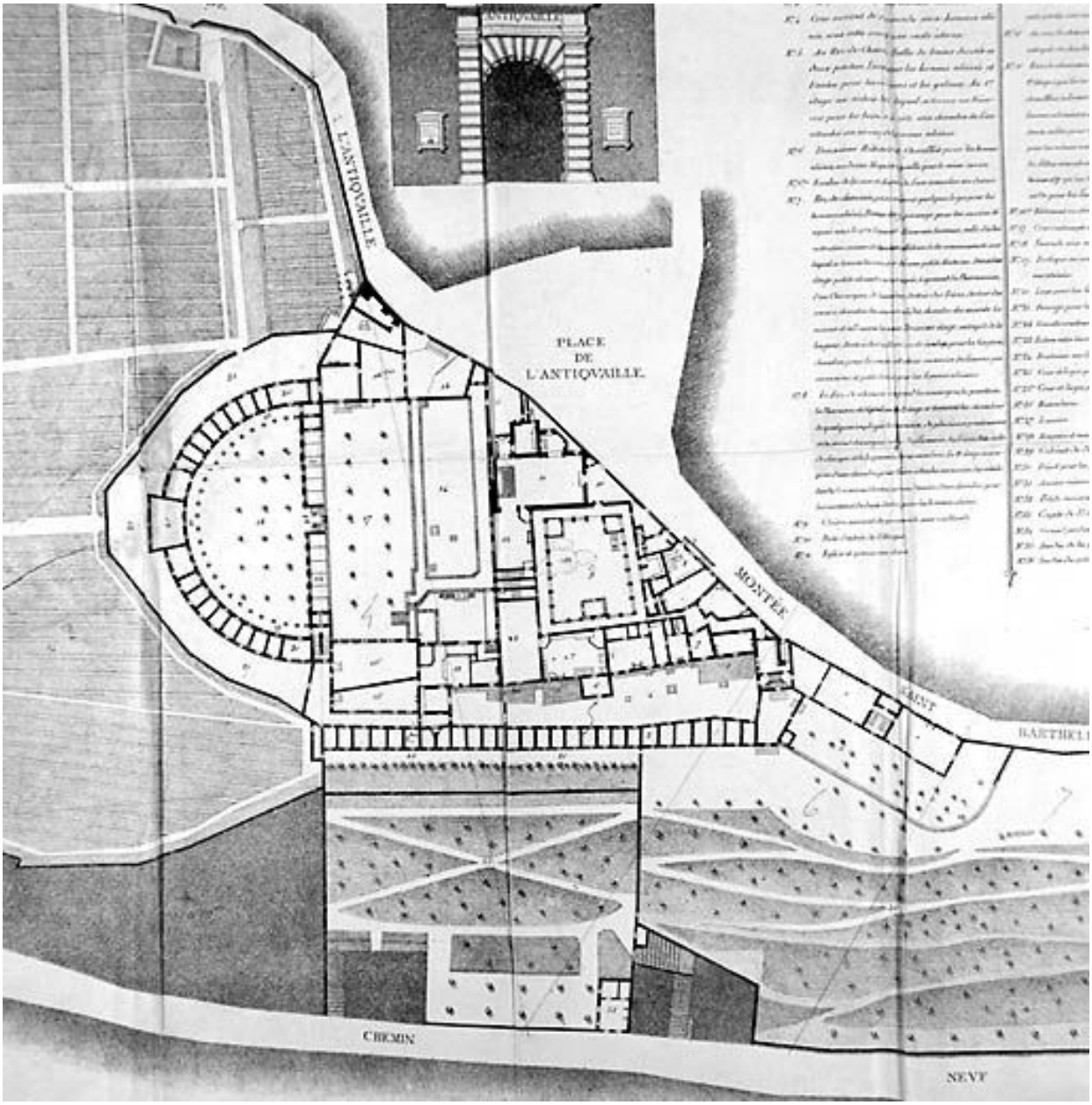

Plan général de l'hospice de l'Antiquaille de Lyon, par Raphaël Flachéron, 1834, détail des bâtiments

Référence du document reproduit :

- **Plan général de l'hospice de l'Antiquaille de Lyon / Levé et dressé par Raphaël Flachéron architecte, lith. par H. Brunet et cie. Ca 1 : 725e [50 m = 6,9 cm]. Janvier 1834**
  Plan général de l'hospice de l'Antiquaille de Lyon / Levé et dressé par Raphaël Flachéron architecte, lith. par H. Brunet et cie. Ca 1 : 725e [50 m = 6,9 cm]. Janvier 1834. 1 est. : lithographie ; 38 x 49,5 cm. Dans : Histoire de l'hospice de l'Antiquaille de Lyon / Jean-Marie Achard-James, Lyon

- **Plan général de l'hospice de l'Antiquaille de Lyon / Levé et dressé par Raphaël Flachéron architecte, lith. par H. Brunet et cie. Ca 1 : 725e [50 m = 6,9 cm]. Janvier 1834**
  Plan général de l'hospice de l'Antiquaille de Lyon / Levé et dressé par Raphaël Flachéron architecte, lith. par H. Brunet et cie. Ca 1 : 725e [50 m = 6,9 cm]. Janvier 1834. 1 est. : lithographie ; 38 x 49,5 cm. Dans : Histoire de l'hospice de l'Antiquaille de Lyon / Jean-Marie Achard-James, Lyon

IVR82_20026900720X

Auteur de l'illustration : Jean-Marie Refflé
© Région Rhône-Alpes, Inventaire général du patrimoine culturel ; © Ville de Lyon
reproduction soumise à autorisation du titulaire des droits d'exploitation

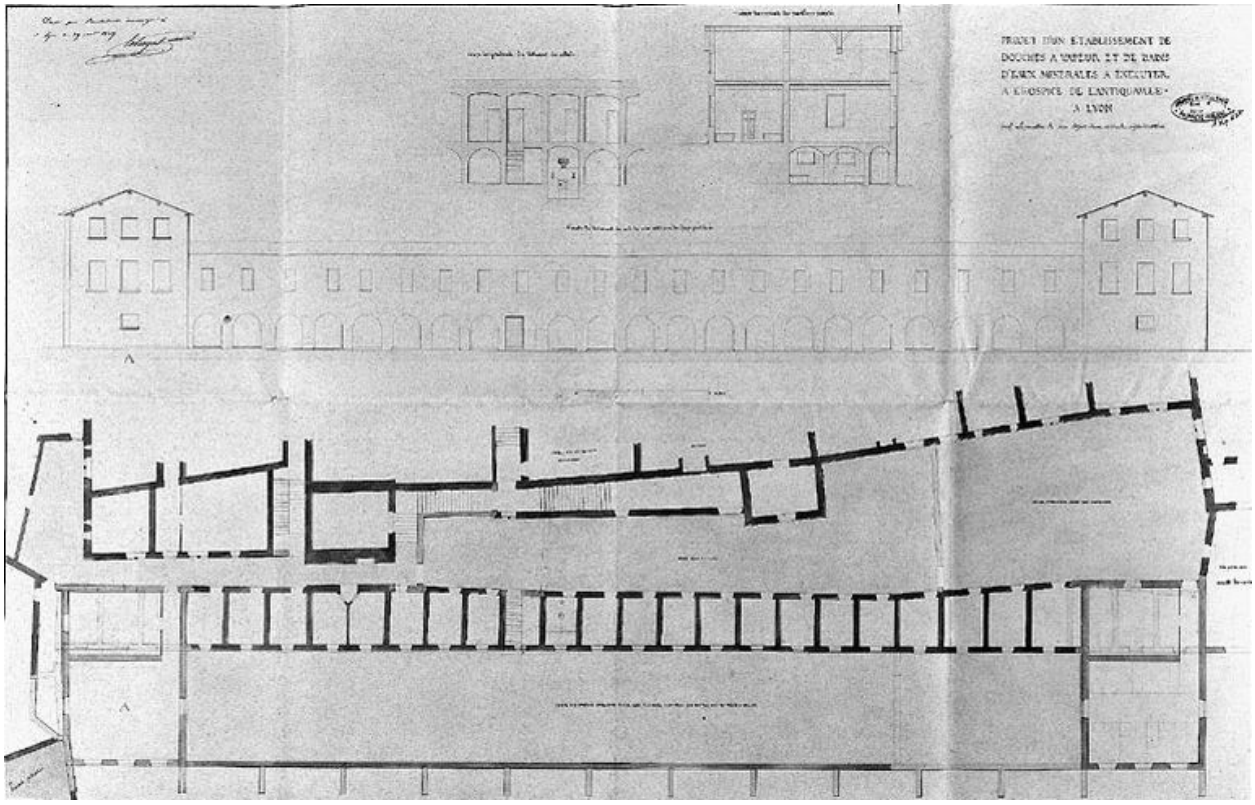

Projet d'un établissement de douches à vapeur et de bains d'eaux minérales à exécuter à l'hospice de l'Antiquaille à Lyon [au bout du bâtiment des Loges], par Exbrayat, 1839

Référence du document reproduit :

- **Projet d'un établissement de douches à vapeur et de bains d'eaux minérales à exécuter à l'hospice Projet d'un établissement de douches à vapeur et de bains d'eaux minérales à exécuter à l'hospice de l'Antiquaille à Lyon [au bout du bâtiment des Loges]** / Exbrayat. 1 : 100. 29 août 1839. 1 dess. : encre et lavis ; 63, 5 x 98 cm (Arch. dép. Rhône : 1 XP 237)

- **Projet d'un établissement de douches à vapeur et de bains d'eaux minérales à exécuter à l'hospice Projet d'un établissement de douches à vapeur et de bains d'eaux minérales à exécuter à l'hospice de l'Antiquaille à Lyon [au bout du bâtiment des Loges]** / Exbrayat. 1 : 100. 29 août 1839. 1 dess. : encre et lavis ; 63, 5 x 98 cm (Arch. dép. Rhône : 1 XP 237)

IVR82_20016901324P
Auteur de l'illustration : Jean-Marie Refflé
© Région Rhône-Alpes, Inventaire général du patrimoine culturel ; © Ville de Lyon
reproduction soumise à autorisation du titulaire des droits d'exploitation

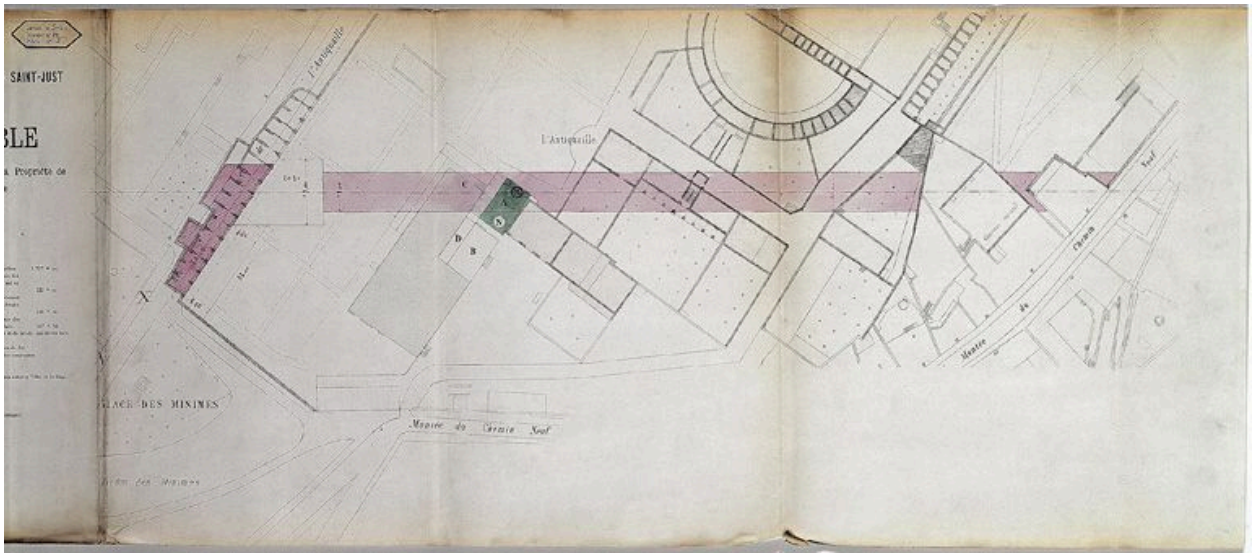

Chemin de fer de Lyon à Fourvière et à Saint-Just. Plan d'ensemble des terrains expropriés et dommages causés à la propriété de l'Antiquaille, appartenant à la ville, par Gobin, 1874

Référence du document reproduit :

- **Chemin de fer de Lyon à Fourvière et à Saint-Just. Plan d'ensemble des terrains expropriés et** **Chemin de fer de Lyon à Fourvière et à Saint-Just. Plan d'ensemble des terrains expropriés et** **dommages causés à la propriété de l'Antiquaille, appartenant à la ville** / par l'ingénieur directeur [Gobin]. 1 : 500. 9 juin 1874. 1 tirage de plan : réhauts de lavis ; 31 x 65 cm (Arch. mun. Lyon : 925 WP 009)

- **Chemin de fer de Lyon à Fourvière et à Saint-Just. Plan d'ensemble des terrains expropriés et** **Chemin de fer de Lyon à Fourvière et à Saint-Just. Plan d'ensemble des terrains expropriés et dommages causés à la propriété de l'Antiquaille, appartenant à la ville** / par l'ingénieur directeur [Gobin]. 1 : 500. 9 juin 1874. 1 tirage de plan : réhauts de lavis ; 31 x 65 cm (Arch. mun. Lyon : 925 WP 009)

IVR82_20026900718PA
Auteur de l'illustration : Jean-Marie Refflé
© Région Rhône-Alpes, Inventaire général du patrimoine culturel ; © Ville de Lyon
reproduction soumise à autorisation du titulaire des droits d'exploitation

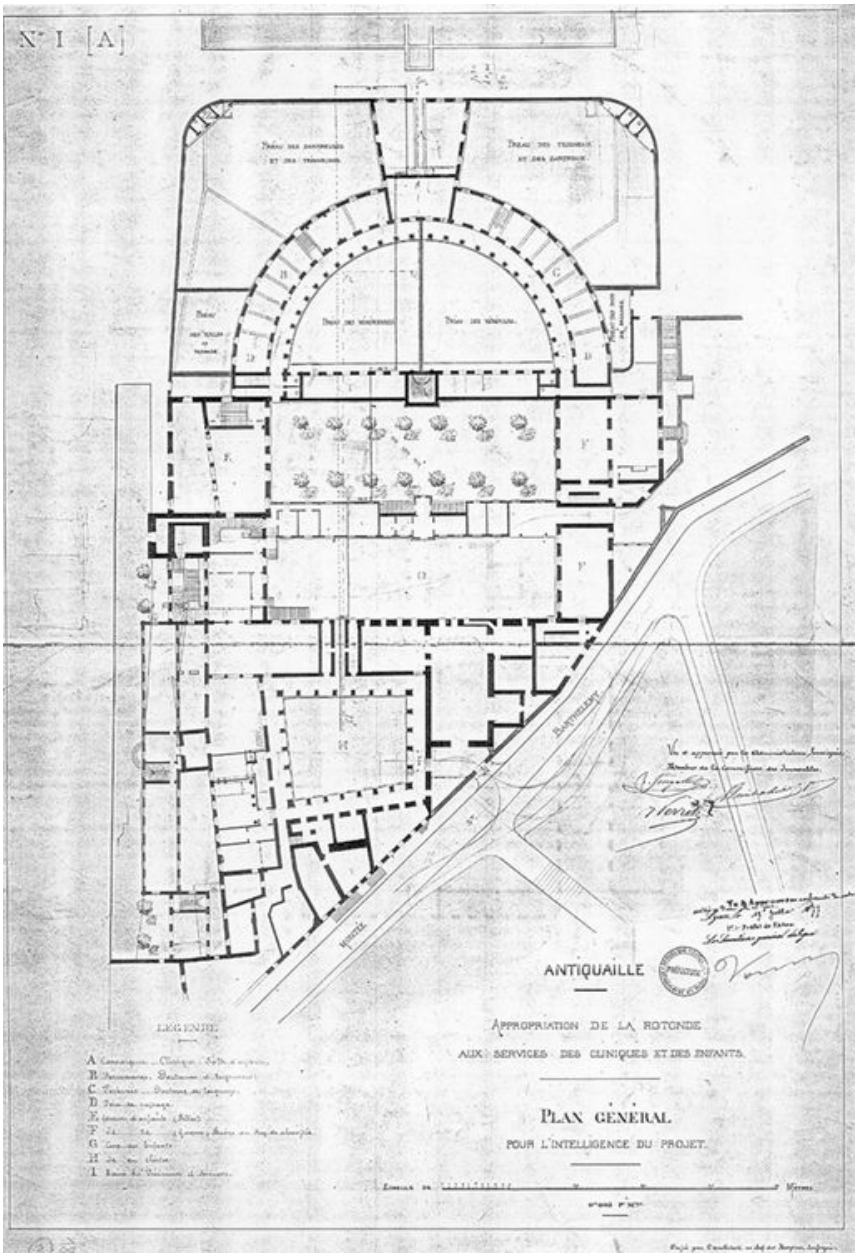

Appropriation de la Rotonde aux services des cliniques et des enfants. [1] Plan général pour l'intelligence du projet, par Claude Emile Perret de la Menue, 1877

Référence du document reproduit :

- **Antiquaille. Appropriation de la Rotonde aux services des cliniques et des enfants. [1] Plan Antiquaille. Appropriation de la Rotonde aux services des cliniques et des enfants. [1] Plan général pour l'intelligence du projet. [2] Coupe suivant la ligne A'.B'.C'.D' dans le plan général** / Claude Emile Perret de la Menue. 1 : 200 (original). 1877. 2 photocop. (réduites). N.B. Les originaux sont perdus (HCL, Services techniques)

- **Antiquaille. Appropriation de la Rotonde aux services des cliniques et des enfants. [1] Plan Antiquaille. Appropriation de la Rotonde aux services des cliniques et des enfants. [1] Plan général pour l'intelligence du projet. [2] Coupe suivant la ligne A'.B'.C'.D' dans le plan général** / Claude Emile Perret de la Menue. 1 : 200 (original). 1877. 2 photocop. (réduites). N.B. Les originaux sont perdus (HCL, Services techniques)

IVR82_20036903515NUC
Auteur de l'illustration : Bernard Ducouret
© Région Rhône-Alpes, Inventaire général du patrimoine culturel ; © Ville de Lyon
reproduction soumise à autorisation du titulaire des droits d'exploitation

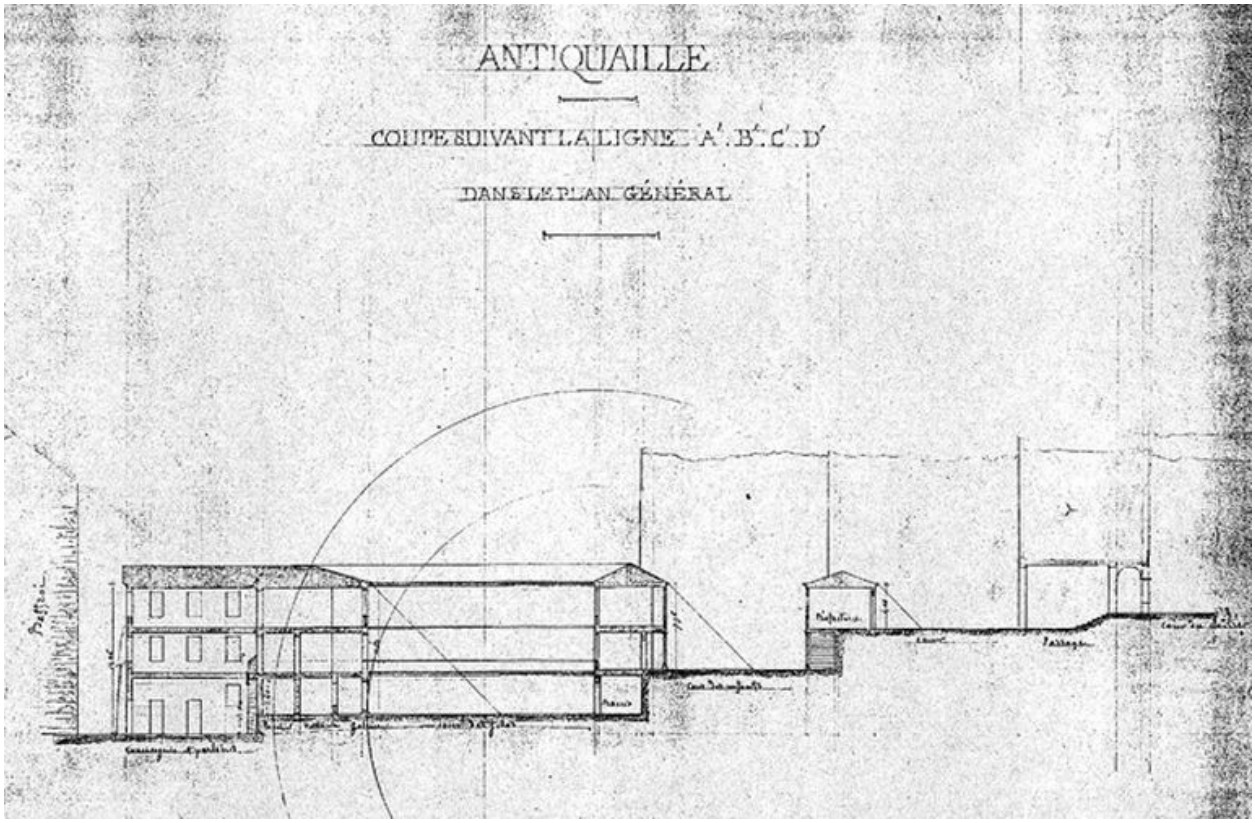

Appropriation de la Rotonde aux services des cliniques et des enfants. [2] Coupe suivant la ligne A'.B'.C'.D' dans le plan général, par Claude Emile Perret de la Menue, 1877

Référence du document reproduit :

- **Antiquaille. Appropriation de la Rotonde aux services des cliniques et des enfants. [1] Plan Antiquaille. Appropriation de la Rotonde aux services des cliniques et des enfants. [1] Plan général pour l'intelligence du projet. [2] Coupe suivant la ligne A'.B'.C'.D' dans le plan général** / Claude Emile Perret de la Menue. 1 : 200 (original). 1877. 2 photocop. (réduites). N.B. Les originaux sont perdus (HCL, Services techniques)

- **Antiquaille. Appropriation de la Rotonde aux services des cliniques et des enfants. [1] Plan Antiquaille. Appropriation de la Rotonde aux services des cliniques et des enfants. [1] Plan général pour l'intelligence du projet. [2] Coupe suivant la ligne A'.B'.C'.D' dans le plan général** / Claude Emile Perret de la Menue. 1 : 200 (original). 1877. 2 photocop. (réduites). N.B. Les originaux sont perdus (HCL, Services techniques)

IVR82_20036903529NUC
Auteur de l'illustration : Bernard Ducouret
© Région Rhône-Alpes, Inventaire général du patrimoine culturel ; © Ville de Lyon
reproduction soumise à autorisation du titulaire des droits d'exploitation



Bâtiment 18, vantaux en chêne des portes des ailes, plans, coupe, élévation, 1902

Référence du document reproduit :

- **[Bâtiment 18]. Hospices civils de Lyon. Services généraux. [2 feuilles numérotées extraites d'un [Bâtiment 18]. Hospices civils de Lyon. Services généraux. [2 feuilles numérotées extraites d'un ensemble]. 79 [Vantaux en chêne des portes des ailes, plans, coupe, élévation.] 83 [Seuil et passerelle de la porte nord]**. Janvier 1902. 2 dess. (crayon, encre et aquarelle sur calque) ; 50 x 62 cm ; 39,5 x 64,5 cm (HCL, Services techniques)

- **[Bâtiment 18]. Hospices civils de Lyon. Services généraux. [2 feuilles numérotées extraites d'un [Bâtiment 18]. Hospices civils de Lyon. Services généraux. [2 feuilles numérotées extraites d'un ensemble]. 79 [Vantaux en chêne des portes des ailes, plans, coupe, élévation.] 83 [Seuil et passerelle de la porte nord]**. Janvier 1902. 2 dess. (crayon, encre et aquarelle sur calque) ; 50 x 62 cm ; 39,5 x 64,5 cm (HCL, Services techniques)

IVR82_20016901308P
Auteur de l'illustration : Jean-Marie Refflé
© Région Rhône-Alpes, Inventaire général du patrimoine culturel ; © Ville de Lyon
reproduction soumise à autorisation du titulaire des droits d'exploitation

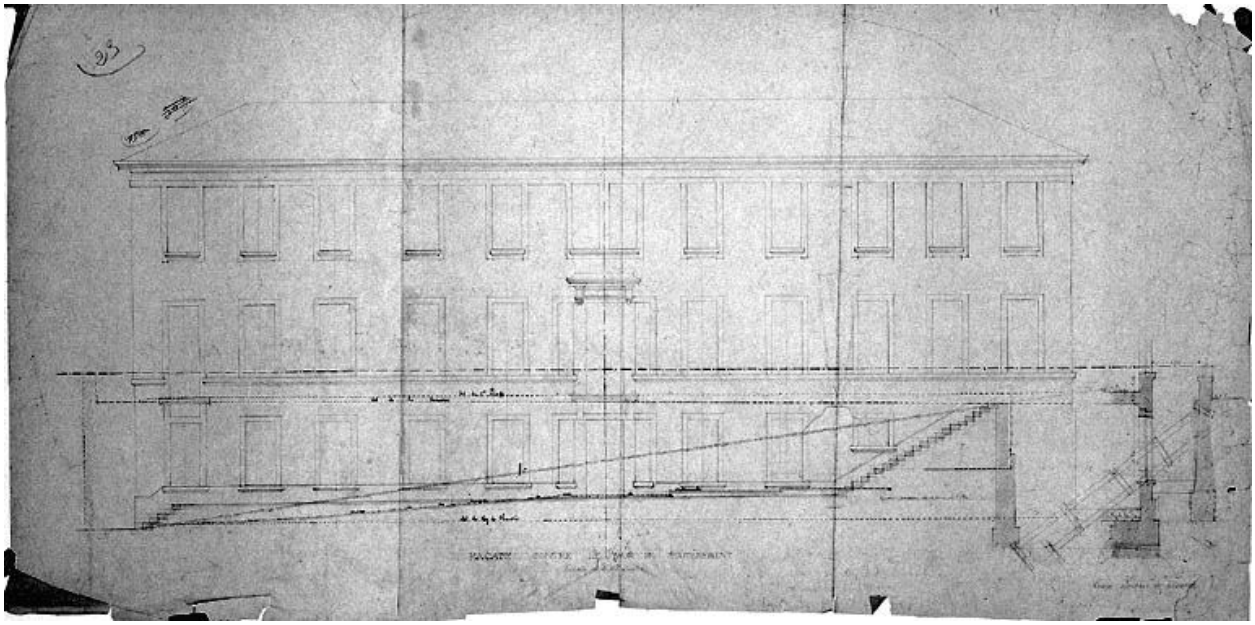

Bâtiment 18, façade contre le mur de soutènement [élévation de la façade nord], 1902

Référence du document reproduit :

- **[Bâtiment 18]. Façade contre le mur de soutènement. 1 : 50. [1902]. 1 dess. (crayon, encre et**
  [Bâtiment 18]. Façade contre le mur de soutènement. 1 : 50. [1902]. 1 dess. (crayon, encre et aquarelle sur calque); 49 x 98 cm (HCL, Services techniques)

- **[Bâtiment 18]. Façade contre le mur de soutènement. 1 : 50. [1902]. 1 dess. (crayon, encre et**
  [Bâtiment 18]. Façade contre le mur de soutènement. 1 : 50. [1902]. 1 dess. (crayon, encre et aquarelle sur calque); 49 x 98 cm (HCL, Services techniques)

IVR82_20016901307P
Auteur de l'illustration : Jean-Marie Refflé
© Région Rhône-Alpes, Inventaire général du patrimoine culturel ; © Ville de Lyon
reproduction soumise à autorisation du titulaire des droits d'exploitation

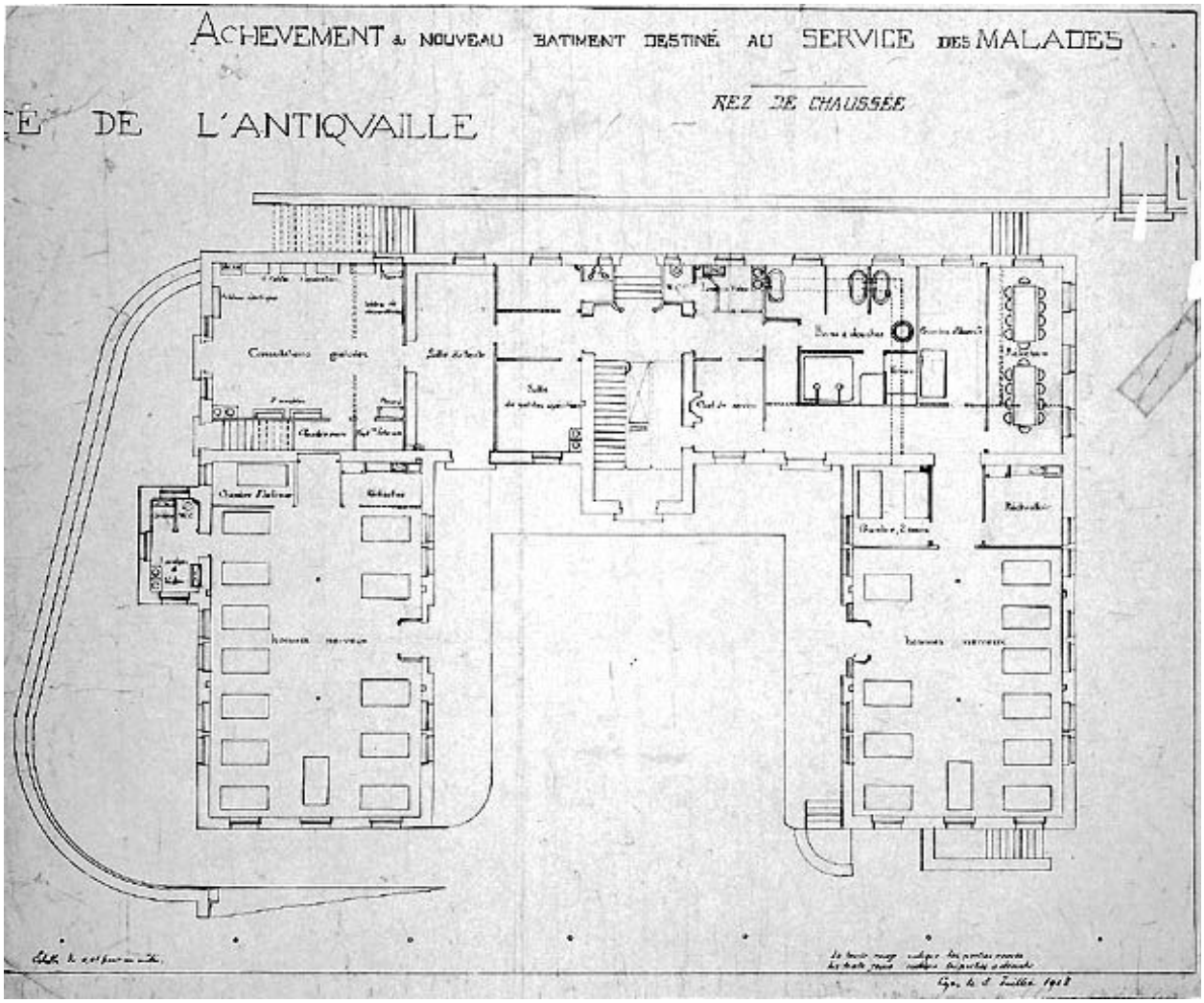

Achèvement du nouveau bâtiment [18] destiné au service des malades. [1] Rez de chaussée, 1903

Référence du document reproduit :

- **Hospice de l'Antiquaille. Achèvement du nouveau bâtiment [18] destiné au service des malades. [1] Hospice de l'Antiquaille. Achèvement du nouveau bâtiment [18] destiné au service des malades. [1] Rez de chaussée. [2] 1er étage**. 1 : 100. 8 juillet 1903. 1 dess. (encre et aquarelle sur calque) ; 40,5 x 51 cm (HCL, Services techniques)

- **Hospice de l'Antiquaille. Achèvement du nouveau bâtiment [18] destiné au service des malades. [1] Hospice de l'Antiquaille. Achèvement du nouveau bâtiment [18] destiné au service des malades. [1] Rez de chaussée. [2] 1er étage**. 1 : 100. 8 juillet 1903. 1 dess. (encre et aquarelle sur calque) ; 40,5 x 51 cm (HCL, Services techniques)

IVR82_20016901305P
Auteur de l'illustration : Jean-Marie Refflé
© Région Rhône-Alpes, Inventaire général du patrimoine culturel ; © Ville de Lyon
reproduction soumise à autorisation du titulaire des droits d'exploitation



Achèvement du nouveau bâtiment [18] destiné au service des malades. [Elévation sud, moitié gauche]. Elévation à l'ouest, 1903

Référence du document reproduit :

- **Hospices civils de Lyon. Hospice de l'Antiquaille. Achèvement du nouveau bâtiment [18] destiné au**
Hospices civils de Lyon. Hospice de l'Antiquaille. Achèvement du nouveau bâtiment [18] destiné au
service des malades. [Elévation sud, moitié gauche]. Elévation à l'ouest. 1 : 100. [1903]. 1 dess. (encre et aquarelle sur calque) ; 52,5 x 44,5 cm (HCL, Services techniques)

- **Hospices civils de Lyon. Hospice de l'Antiquaille. Achèvement du nouveau bâtiment [18] destiné au**
Hospices civils de Lyon. Hospice de l'Antiquaille. Achèvement du nouveau bâtiment [18] destiné au
service des malades. [Elévation sud, moitié gauche]. Elévation à l'ouest. 1 : 100. [1903]. 1 dess. (encre et aquarelle sur calque) ; 52,5 x 44,5 cm (HCL, Services techniques)

IVR82_20016901306P
Auteur de l'illustration : Jean-Marie Refflé

© Région Rhône-Alpes, Inventaire général du patrimoine culturel ; © Ville de Lyon
reproduction soumise à autorisation du titulaire des droits d'exploitation

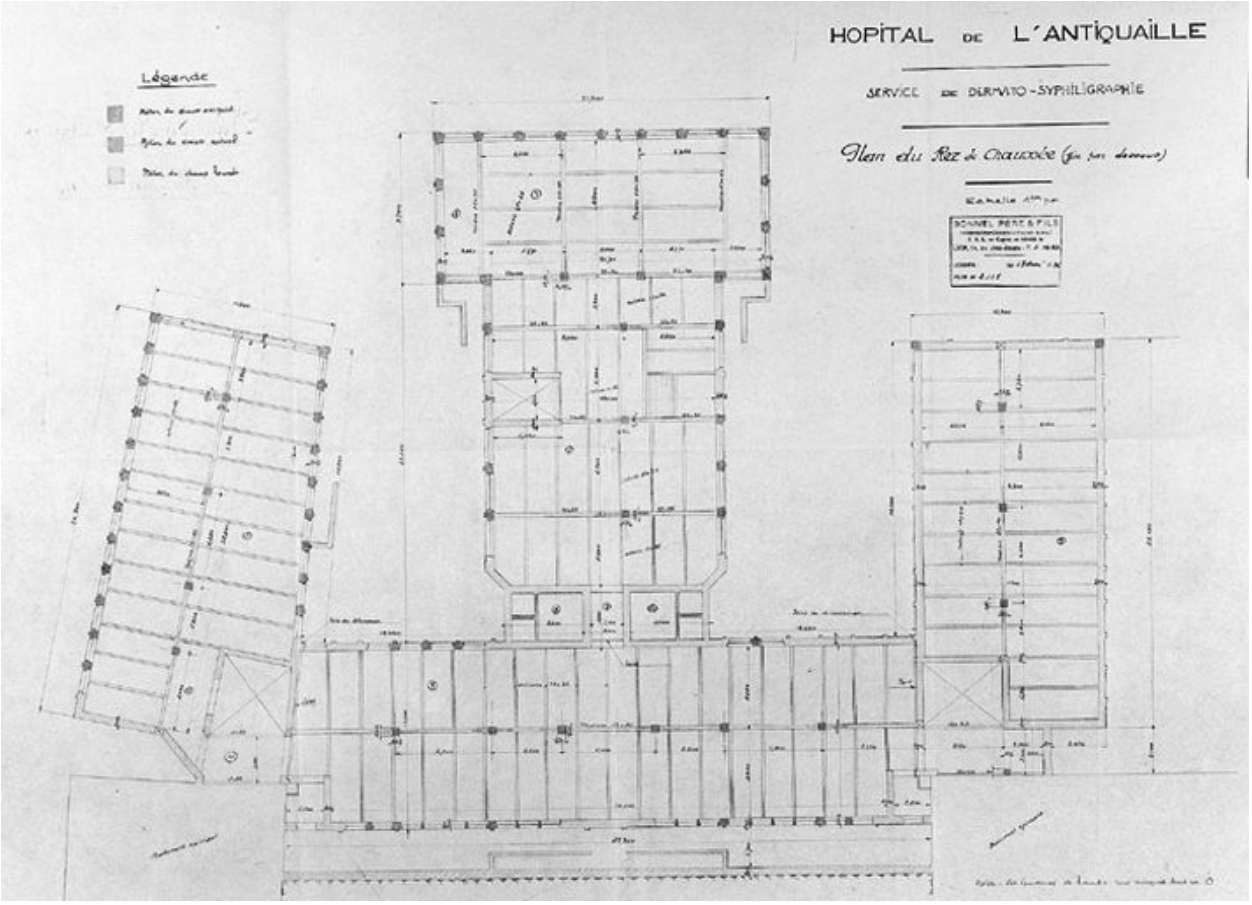

Hôpital de l'Antiquaille. Service de dermato-syphiligraphie [bâtiment 17]. 2. Plan du rez-de-chaussée (vue par dessous), 1936

Référence du document reproduit :

- **Hôpital de l'Antiquaille. Service de dermato-syphiligraphie [bâtiment 17]. [1] Plan des fondations Hôpital de l'Antiquaille. Service de dermato-syphiligraphie [bâtiment 17]. [1] Plan des fondations et canalisations. [2] Plan du rez-de-chaussée (vue par dessous). [3] Plan du 2ème étage (vue par dessous). [4] Coupes . Coupe longitudinale par le bâtiment central. Bâtiment B. Coupe transversale. [5] Note de calcul des ouvrages en béton armé et des fondations. [6] Semelles et joints de dilatation** / Tampon de Bonnel père et fils, ingénieur-constructeur, [d'après les plans de R. Giroud et L. Weckerlin]. 1 : 100. 18 mai 1936. 6 tirages de plan ; 83 x 100 cm ; 60 x 82 cm ; 61 x 97 cm ; 47 x 96 cm ; 65 x 90 cm ; 60 82 cm (AH HCL : O Antiquaille, Reconstruction de la Rotonde)

- **Hôpital de l'Antiquaille. Service de dermato-syphiligraphie [bâtiment 17]. [1] Plan des fondations Hôpital de l'Antiquaille. Service de dermato-syphiligraphie [bâtiment 17]. [1] Plan des fondations et canalisations. [2] Plan du rez-de-chaussée (vue par dessous). [3] Plan du 2ème étage (vue par dessous). [4] Coupes . Coupe longitudinale par le bâtiment central. Bâtiment B. Coupe transversale. [5] Note de calcul des ouvrages en béton armé et des fondations. [6] Semelles et joints de dilatation** / Tampon de Bonnel père et fils, ingénieur-constructeur, [d'après les plans de R. Giroud et L. Weckerlin]. 1 : 100. 18 mai 1936. 6 tirages de plan ; 83 x 100 cm ; 60 x 82 cm ; 61 x 97 cm ; 47 x 96 cm ; 65 x 90 cm ; 60 82 cm (AH HCL : O Antiquaille, Reconstruction de la Rotonde)

IVR82_20026900655P
Auteur de l'illustration : Jean-Marie Refflé
© Région Rhône-Alpes, Inventaire général du patrimoine culturel ; © Ville de Lyon
reproduction soumise à autorisation du titulaire des droits d'exploitation

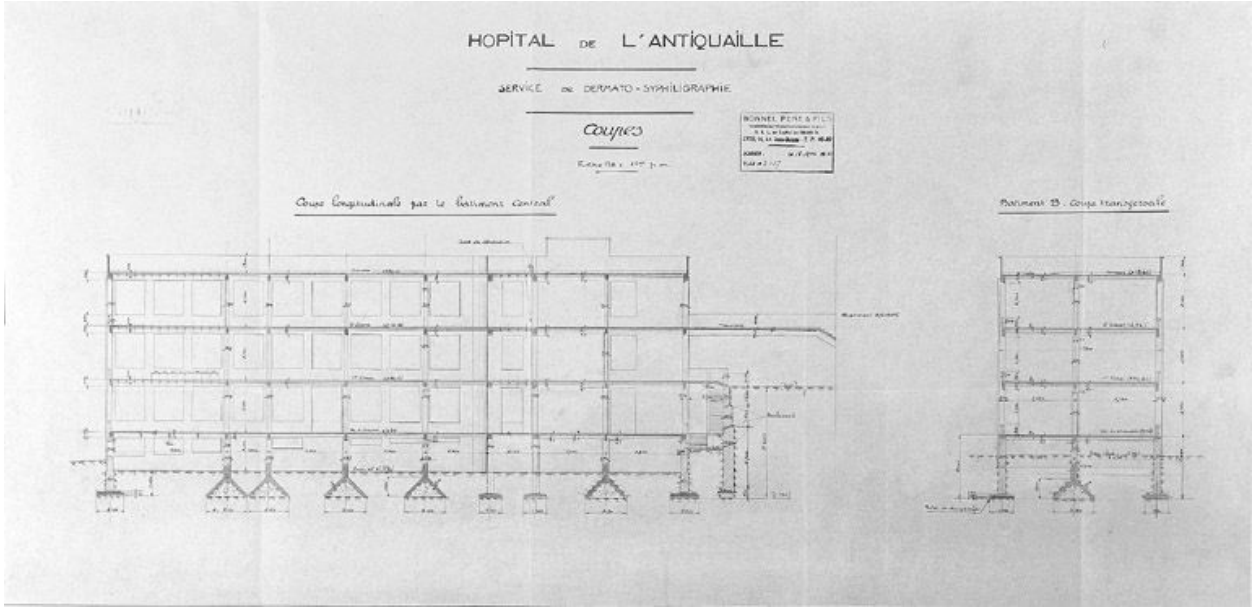

Hôpital de l'Antiquaille. Service de dermato-syphiligraphie [bâtiment 17]. 4. Coupes, 1936

Référence du document reproduit :

- **Hôpital de l'Antiquaille. Service de dermato-syphiligraphie [bâtiment 17]. [1] Plan des fondations Hôpital de l'Antiquaille. Service de dermato-syphiligraphie [bâtiment 17]. [1] Plan des fondations et canalisations. [2] Plan du rez-de-chaussée (vue par dessous). [3] Plan du 2ème étage (vue par dessous). [4] Coupes . Coupe longitudinale par le bâtiment central. Bâtiment B. Coupe transversale. [5] Note de calcul des ouvrages en béton armé et des fondations. [6] Semelles et joints de dilatation** / Tampon de Bonnel père et fils, ingénieur-constructeur, [d'après les plans de R. Giroud et L. Weckerlin]. 1 : 100. 18 mai 1936. 6 tirages de plan ; 83 x 100 cm ; 60 x 82 cm ; 61 x 97 cm ; 47 x 96 cm ; 65 x 90 cm ; 60 82 cm (AH HCL : O Antiquaille, Reconstruction de la Rotonde)

- **Hôpital de l'Antiquaille. Service de dermato-syphiligraphie [bâtiment 17]. [1] Plan des fondations Hôpital de l'Antiquaille. Service de dermato-syphiligraphie [bâtiment 17]. [1] Plan des fondations et canalisations. [2] Plan du rez-de-chaussée (vue par dessous). [3] Plan du 2ème étage (vue par dessous). [4] Coupes . Coupe longitudinale par le bâtiment central. Bâtiment B. Coupe transversale. [5] Note de calcul des ouvrages en béton armé et des fondations. [6] Semelles et joints de dilatation** / Tampon de Bonnel père et fils, ingénieur-constructeur, [d'après les plans de R. Giroud et L. Weckerlin]. 1 : 100. 18 mai 1936. 6 tirages de plan ; 83 x 100 cm ; 60 x 82 cm ; 61 x 97 cm ; 47 x 96 cm ; 65 x 90 cm ; 60 82 cm (AH HCL : O Antiquaille, Reconstruction de la Rotonde)

IVR82_20026900656P
Auteur de l'illustration : Jean-Marie Refflé
© Région Rhône-Alpes, Inventaire général du patrimoine culturel ; © Ville de Lyon
reproduction soumise à autorisation du titulaire des droits d'exploitation

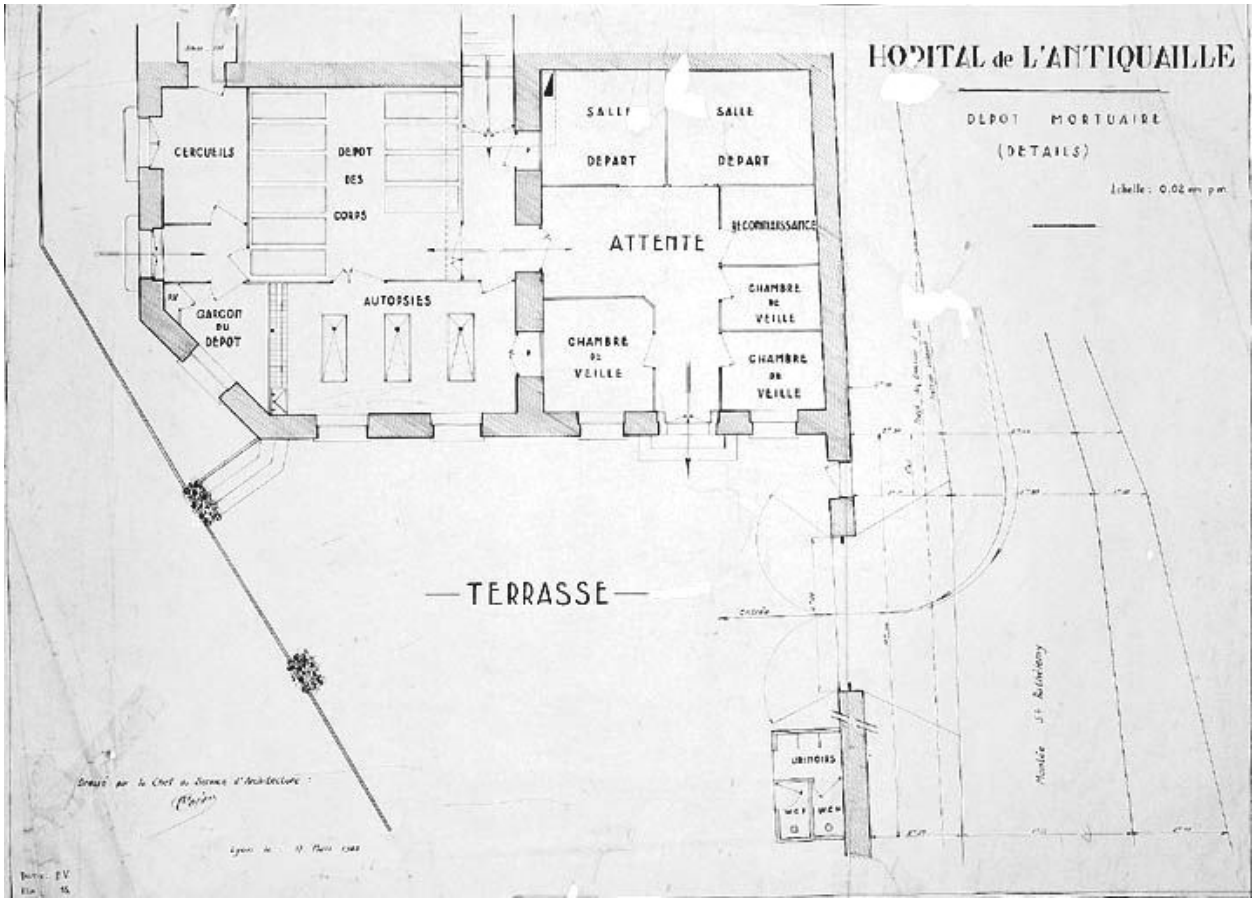

Dépôt mortuaire (détails) [bâtiment 13], 1942

Référence du document reproduit :

- **Hôpital de l'Antiquaille. Dépôt mortuaire (détails) [bâtiment 13]. 1 : 50. 17 mars 1942. 1 dess.**
  Hôpital de l'Antiquaille. Dépôt mortuaire (détails) [bâtiment 13]. 1 : 50. 17 mars 1942. 1 dess. (encre sur calque) ; 48 x 67 cm (HCL, Services techniques)

- **Hôpital de l'Antiquaille. Dépôt mortuaire (détails) [bâtiment 13]. 1 : 50. 17 mars 1942. 1 dess.**
  Hôpital de l'Antiquaille. Dépôt mortuaire (détails) [bâtiment 13]. 1 : 50. 17 mars 1942. 1 dess. (encre sur calque) ; 48 x 67 cm (HCL, Services techniques)

IVR82_20016901313P
Auteur de l'illustration : Jean-Marie Refflé
© Région Rhône-Alpes, Inventaire général du patrimoine culturel ; © Ville de Lyon
reproduction soumise à autorisation du titulaire des droits d'exploitation

Le marché de la place des Minimes à Lyon, par Jean-François Bellay, 1819

IVR82_20036903002VA
Auteur de l'illustration : Studio Basset
© Musée des Beaux-Arts de Lyon ; © Studio Basset
reproduction soumise à autorisation du titulaire des droits d'exploitation

Fourvière. Place des Minimes. Hospice de l'Antiquaille, par Balthazar Hubert de Saint-Didier, 1829-1832

Référence du document reproduit :

- **Fourvière. Place des Minimes. Hospice de l'Antiquaille / Balthazar Hubert de Saint-Didier. 1 dess. Fourvière. Place des Minimes. Hospice de l'Antiquaille** / Balthazar Hubert de Saint-Didier. 1 dess. (crayon et lavis) ; 18,7 x 27,5 cm. Dans : "Dessins et lavis de B. Hubert de Saint-Didier" / Balthazar-Augustin Hubert de Saint-Didier, 1829-1832, f. 8 (Musée Gadagne. N 3235)

- **Fourvière. Place des Minimes. Hospice de l'Antiquaille / Balthazar Hubert de Saint-Didier. 1 dess. Fourvière. Place des Minimes. Hospice de l'Antiquaille** / Balthazar Hubert de Saint-Didier. 1 dess. (crayon et lavis) ; 18,7 x 27,5 cm. Dans : "Dessins et lavis de B. Hubert de Saint-Didier" / Balthazar-Augustin Hubert de Saint-Didier, 1829-1832, f. 8 (Musée Gadagne. N 3235)

IVR82_20016901380XA
Auteur de l'illustration : Jean-Marie Refflé
© Région Rhône-Alpes, Inventaire général du patrimoine culturel ; © Ville de Lyon
reproduction soumise à autorisation du titulaire des droits d'exploitation



Vue générale depuis le quartier Saint-Jean, 1834

Référence du document reproduit :

- **[Vue générale depuis le quartier Saint-Jean] / Ete Rey del. et Villain lith. 1 est. :**
  [Vue générale depuis le quartier Saint-Jean] / Ete Rey del. et Villain lith. 1 est. : lithographie ; 7,9 x 14 cm.
  Dans : "Histoire de l'hospice de l'Antiquaille de Lyon" / Jean-Marie Achard-James, Lyon, 1834

- **[Vue générale depuis le quartier Saint-Jean] / Ete Rey del. et Villain lith. 1 est. :**
  [Vue générale depuis le quartier Saint-Jean] / Ete Rey del. et Villain lith. 1 est. : lithographie ; 7,9 x 14 cm.
  Dans : "Histoire de l'hospice de l'Antiquaille de Lyon" / Jean-Marie Achard-James, Lyon, 1834

IVR82_20036903549NUC
Auteur de l'illustration (reproduction) : Didier Nicolle
© Bibliothèque municipale de Lyon
reproduction soumise à autorisation du titulaire des droits d'exploitation

L'ancien quartier Saint-Georges, à Lyon, vu de la rive gauche de la Saône, vers 1840 [détail de la partie dominée par l'Antiquaille], phototypie d'après un lavis par H. Leymarie, ca 1840

Référence du document reproduit :

- **Hippolyte Leymarie. L'ancien quartier Saint-Georges, à Lyon, vu de la rive gauche de la Saône, vers Hippolyte Leymarie. L'ancien quartier Saint-Georges, à Lyon, vu de la rive gauche de la Saône, vers 1840. - Lavis à la sépia. H 0,347 m x 1,570 m. Musée de Lyon** / L. Lebreton photogr., Boyet et Dupray phototypie. 1 impr. photoméc. : phototypie ; 35 x 10,5 cm. Extrait de : **Dessins de trente artistes lyonnais du XIXe siècle** / Eugène Vial, Lyon, 1905, pl. 33. Le dessin original, qui faisait partie de la collection du musée des Beaux-Arts de Lyon, est actuellement introuvable.

- **Hippolyte Leymarie. L'ancien quartier Saint-Georges, à Lyon, vu de la rive gauche de la Saône, vers Hippolyte Leymarie. L'ancien quartier Saint-Georges, à Lyon, vu de la rive gauche de la Saône, vers 1840. - Lavis à la sépia. H 0,347 m x 1,570 m. Musée de Lyon** / L. Lebreton photogr., Boyet et Dupray phototypie. 1 impr. photoméc. : phototypie ; 35 x 10,5 cm. Extrait de : **Dessins de trente artistes lyonnais du XIXe siècle** / Eugène Vial, Lyon, 1905, pl. 33. Le dessin original, qui faisait partie de la collection du musée des Beaux-Arts de Lyon, est actuellement introuvable.

IVR82_20036903596NUCAB
Auteur de l'illustration : Eric Dessert
© Région Rhône-Alpes, Inventaire général du patrimoine culturel ; © Ville de Lyon
reproduction soumise à autorisation du titulaire des droits d'exploitation

Vue générale de la place des Minimes et de l'Antiquaille, par Louis Froissart, ca 1854

Référence du document reproduit :

- **[Vue générale de la place des Minimes et de l'Antiquaille][Louis Froissart]. [ca 1854]. 1 photogr.**
  [Vue générale de la place des Minimes et de l'Antiquaille][Louis Froissart]. [ca 1854]. 1 photogr. pos. (épreuve sur papier au ferro-prussiate). 26 x 35 cm (Musée Gadagne : N 1137.18)

- **[Vue générale de la place des Minimes et de l'Antiquaille][Louis Froissart]. [ca 1854]. 1 photogr.**
  [Vue générale de la place des Minimes et de l'Antiquaille][Louis Froissart]. [ca 1854]. 1 photogr. pos. (épreuve sur papier au ferro-prussiate). 26 x 35 cm (Musée Gadagne : N 1137.18)

IVR82_20016901326XAB
Auteur de l'illustration : Jean-Marie Refflé
© Région Rhône-Alpes, Inventaire général du patrimoine culturel ; © Ville de Lyon
reproduction soumise à autorisation du titulaire des droits d'exploitation



Montée St-Barthélemy. Vue prise du clos Rocoffort [mur de clôture du petit clos de l'Antiquaille et façade latérale du bâtiment 12], dessin par Paul Saint-Olive, 1857

Référence du document reproduit :

- **Montée St-Barthélemy. Vue prise du clos Rocoffort [mur de clôture du petit clos de l'Antiquaille et Montée St-Barthélemy. Vue prise du clos Rocoffort [mur de clôture du petit clos de l'Antiquaille et façade latérale du bâtiment 12]** / Paul Saint-Olive. 1857. 1 dess. ; 10,5 x 18,5 cm (BM Lyon : fonds Saint-Olive, 129)

- **Montée St-Barthélemy. Vue prise du clos Rocoffort [mur de clôture du petit clos de l'Antiquaille et Montée St-Barthélemy. Vue prise du clos Rocoffort [mur de clôture du petit clos de l'Antiquaille et façade latérale du bâtiment 12]** / Paul Saint-Olive. 1857. 1 dess. ; 10,5 x 18,5 cm (BM Lyon : fonds Saint-Olive, 129)

IVR82_20036903707NUCA
Auteur de l'illustration (reproduction) : Didier Nicolle
© Bibliothèque municipale de Lyon
reproduction soumise à autorisation du titulaire des droits d'exploitation



L'Antiquaille, vue prise de la galerie St-Jean, dessin par Paul Saint-Olive, 1864

Référence du document reproduit :

- **L'Antiquaille. Vue prise de la galerie St-Jean / Paul Saint-Olive. 1864. 1 dess. ; 9 x 18 cm (BM**
  L'Antiquaille. Vue prise de la galerie St-Jean / Paul Saint-Olive. 1864. 1 dess. ; 9 x 18 cm (BM Lyon : fonds Saint-Olive, 126)

- **L'Antiquaille. Vue prise de la galerie St-Jean / Paul Saint-Olive. 1864. 1 dess. ; 9 x 18 cm (BM**
  L'Antiquaille. Vue prise de la galerie St-Jean / Paul Saint-Olive. 1864. 1 dess. ; 9 x 18 cm (BM Lyon : fonds Saint-Olive, 126)

IVR82_20036903706NUCA
Auteur de l'illustration (reproduction) : Didier Nicolle
© Bibliothèque municipale de Lyon
reproduction soumise à autorisation du titulaire des droits d'exploitation

Lyon. Le coteau de Fourvière en 1865

Référence du document reproduit :

- **Lyon. Le coteau de Fourvière en 1865. 1865. 1 photogr. (BM Lyon : S 428 [videralp 9658])**
  Lyon. Le coteau de Fourvière en 1865. 1865. 1 photogr. (BM Lyon : S 428 [videralp 9658])

- **Lyon. Le coteau de Fourvière en 1865. 1865. 1 photogr. (BM Lyon : S 428 [videralp 9658])**
  Lyon. Le coteau de Fourvière en 1865. 1865. 1 photogr. (BM Lyon : S 428 [videralp 9658])

IVR82_20036903705NUC
Auteur de l'illustration (reproduction) : Didier Nicolle
© Bibliothèque municipale de Lyon
reproduction soumise à autorisation du titulaire des droits d'exploitation

Vue générale de la partie gauche de l'hôpital depuis les quais de Saône, entre 1856 et 1880

Référence du document reproduit :

- **[Vue générale de la partie gauche de l'hôpital depuis les quais de Saône]. [entre 1856 et 1880]. 1 [Vue générale de la partie gauche de l'hôpital depuis les quais de Saône]**. [entre 1856 et 1880]. 1 photogr. pos. (épreuve sur papier) ; 19 x 25,5 cm (Musée HCL : AF IV-3)

- **[Vue générale de la partie gauche de l'hôpital depuis les quais de Saône]. [entre 1856 et 1880]. 1 [Vue générale de la partie gauche de l'hôpital depuis les quais de Saône]**. [entre 1856 et 1880]. 1 photogr. pos. (épreuve sur papier) ; 19 x 25,5 cm (Musée HCL : AF IV-3)

IVR82_20026900612XB
Auteur de l'illustration (reproduction) : Jean-Marie Refflé
© Région Rhône-Alpes, Inventaire général du patrimoine culturel ; © Ville de Lyon
reproduction soumise à autorisation du titulaire des droits d'exploitation

Clinique des maladies cutanées et syphilitiques en 1899. Mr le Pr. A. Gailleton [lors d'une séance à l'intérieur de l'amphithéâtre], photogr. par J. Ambruster

Référence du document reproduit :

- **Clinique des maladies cutanées et syphilitiques en 1899. Mr le Pr. A. Gailleton [lors d'une séance Clinique des maladies cutanées et syphilitiques en 1899. Mr le Pr. A. Gailleton [lors d'une séance à l'intérieur de l'amphithéâtre]** / J. Ambruster. 1899. 1 photogr. pos. (épreuve sur papier) ; 22 x 31,5 cm (Musée Histoire Médecine Lyon)

- **Clinique des maladies cutanées et syphilitiques en 1899. Mr le Pr. A. Gailleton [lors d'une séance Clinique des maladies cutanées et syphilitiques en 1899. Mr le Pr. A. Gailleton [lors d'une séance à l'intérieur de l'amphithéâtre]** / J. Ambruster. 1899. 1 photogr. pos. (épreuve sur papier) ; 22 x 31,5 cm (Musée Histoire Médecine Lyon)

IVR82_20036903566NUCAB
Auteur de l'illustration : Eric (reproduction) Dessert
© Région Rhône-Alpes, Inventaire général du patrimoine culturel ; © Ville de Lyon
reproduction soumise à autorisation du titulaire des droits d'exploitation



Antiquaille. Rotonde et bâtiment Saint-Pothin vus de la cour de la chaufferie, photogr. par S. Farges, ca 1910-1920]

Référence du document reproduit :

- **Antiquaille. Rotonde et bâtiment Saint-Pothin vus de la cour de la chaufferie / S. Farges. [ca**
  Antiquaille. Rotonde et bâtiment Saint-Pothin vus de la cour de la chaufferie / S. Farges. [ca 1910-1920].
  1 photogr. pos. (épreuve sur papier) ; 9,1 x 14 cm (Musée HCL : AF IV-5)

- **Antiquaille. Rotonde et bâtiment Saint-Pothin vus de la cour de la chaufferie / S. Farges. [ca**
  Antiquaille. Rotonde et bâtiment Saint-Pothin vus de la cour de la chaufferie / S. Farges. [ca 1910-1920].
  1 photogr. pos. (épreuve sur papier) ; 9,1 x 14 cm (Musée HCL : AF IV-5)

IVR82_20026900639XAB
Auteur de l'illustration (reproduction) : Jean-Marie Refflé
© Région Rhône-Alpes, Inventaire général du patrimoine culturel ; © Ville de Lyon
reproduction soumise à autorisation du titulaire des droits d'exploitation

Antiquaille. Chemin conduisant aux anciens Chazeaux. A droite bâtiment de l'Urologie [suivi du bâtiment des Loges], par S. Farges, ca 1910-1920

Référence du document reproduit :

- **Antiquaille. Chemin conduisant aux anciens Chazeaux. A droite bâtiment de l'Urologie / [S. Farges]. Antiquaille. Chemin conduisant aux anciens Chazeaux. A droite bâtiment de l'Urologie** / [S. Farges]. [ca 1910-1920]. 1 photogr. pos. (épreuve sur papier) ; 11,3 x 16,3 cm (Musée HCL : AF IV-4)

- **Antiquaille. Chemin conduisant aux anciens Chazeaux. A droite bâtiment de l'Urologie / [S. Farges]. Antiquaille. Chemin conduisant aux anciens Chazeaux. A droite bâtiment de l'Urologie** / [S. Farges]. [ca 1910-1920]. 1 photogr. pos. (épreuve sur papier) ; 11,3 x 16,3 cm (Musée HCL : AF IV-4)

IVR82_20026900694XAB
Auteur de l'illustration (reproduction) : Jean-Marie Refflé
© Région Rhône-Alpes, Inventaire général du patrimoine culturel ; © Ville de Lyon
reproduction soumise à autorisation du titulaire des droits d'exploitation

Antiquaille. Service de médecine générale. Salle Ste-Marie [pavillon de l'Horloge, 1er étage], photogr. par S. Farges, ca 1910-1930

Référence du document reproduit :

- **Antiquaille. Service de médecine générale. Salle Ste-Marie [pavillon de l'Horloge, 1er étage] / S.**
Antiquaille. Service de médecine générale. Salle Ste-Marie [pavillon de l'Horloge, 1er étage] / S. Farges. [ca 1910-1930]. 1 photogr. pos. (épreuve sur papier) ; 11,3 x 16,3 cm (Musée HCL : AF IV-10)

- **Antiquaille. Service de médecine générale. Salle Ste-Marie [pavillon de l'Horloge, 1er étage] / S.**
Antiquaille. Service de médecine générale. Salle Ste-Marie [pavillon de l'Horloge, 1er étage] / S. Farges. [ca 1910-1930]. 1 photogr. pos. (épreuve sur papier) ; 11,3 x 16,3 cm (Musée HCL : AF IV-10)

IVR82_20026900658XAB
Auteur de l'illustration (reproduction) : Jean-Marie Refflé
© Région Rhône-Alpes, Inventaire général du patrimoine culturel ; © Ville de Lyon
reproduction soumise à autorisation du titulaire des droits d'exploitation

Antiquaille. Service de chirurgie générale. Salle St-Mathieu [Rotonde, 1er ou 2e étage], photogr. par S. Farges, ca 1910-1930

Référence du document reproduit :

- **Antiquaille. Service de chirurgie générale. Salle St-Mathieu [Rotonde, 1er ou 2e étage] / S.**
Antiquaille. Service de chirurgie générale. Salle St-Mathieu [Rotonde, 1er ou 2e étage] / S. Farges. [ca 1910-1930]. 1 photogr. pos. (épreuve sur papier) ; 11,3 x 16,3 cm (Musée HCL : AF IV-10)

- **Antiquaille. Service de chirurgie générale. Salle St-Mathieu [Rotonde, 1er ou 2e étage] / S.**
Antiquaille. Service de chirurgie générale. Salle St-Mathieu [Rotonde, 1er ou 2e étage] / S. Farges. [ca 1910-1930]. 1 photogr. pos. (épreuve sur papier) ; 11,3 x 16,3 cm (Musée HCL : AF IV-10)

IVR82_20026900641XAB
Auteur de l'illustration (reproduction) : Jean-Marie Refflé
© Région Rhône-Alpes, Inventaire général du patrimoine culturel ; © Ville de Lyon
reproduction soumise à autorisation du titulaire des droits d'exploitation

6415. Lyon - Hôpital de l'Antiquaille - Vue d'ensemble, carte postale, ca 1920

Référence du document reproduit :

- **6415. Lyon - Hôpital de l'Antiquaille - Vue d'ensemble. Lyon : A.B., [ca 1920]. 1 impr. phoméc.**
  6415. Lyon - Hôpital de l'Antiquaille - Vue d'ensemble. Lyon : A.B., [ca 1920]. 1 impr. phoméc. (carte postale) (AP)

- **6415. Lyon - Hôpital de l'Antiquaille - Vue d'ensemble. Lyon : A.B., [ca 1920]. 1 impr. phoméc.**
  6415. Lyon - Hôpital de l'Antiquaille - Vue d'ensemble. Lyon : A.B., [ca 1920]. 1 impr. phoméc. (carte postale) (AP)

IVR82_20036903538NUCB
Auteur de l'illustration (reproduction) : Bernard Ducouret
© Région Rhône-Alpes, Inventaire général du patrimoine culturel ; © Ville de Lyon
reproduction soumise à autorisation du titulaire des droits d'exploitation



4064. Lyon - Hôpital de l'Antiquaille (St-Pothin) - Cour Pouteau [entre les bâtiments 9 et 18], carte postale, ca 1921

Référence du document reproduit :

- **4064. Lyon - Hôpital de l'Antiquaille (St-Pothin) - Cour Pouteau [entre les bâtiments 9 et 18].**
  4064. Lyon - Hôpital de l'Antiquaille (St-Pothin) - Cour Pouteau [entre les bâtiments 9 et 18]. Lyon : éd. X. Goutamy, [ca 1921]. 1 impr. phoméc. (carte postale) (AP)

- **4064. Lyon - Hôpital de l'Antiquaille (St-Pothin) - Cour Pouteau [entre les bâtiments 9 et 18].**
  4064. Lyon - Hôpital de l'Antiquaille (St-Pothin) - Cour Pouteau [entre les bâtiments 9 et 18]. Lyon : éd. X. Goutamy, [ca 1921]. 1 impr. phoméc. (carte postale) (AP)

IVR82_20036903537NUCB
Auteur de l'illustration (reproduction) : Bernard Ducouret
© Région Rhône-Alpes, Inventaire général du patrimoine culturel ; © Ville de Lyon
reproduction soumise à autorisation du titulaire des droits d'exploitation

4074. Lyon - Hôpital de l'Antiquaille (St-Pothin) - Cour et véranda Charles Vetter [façade sud du pavillon de l'Horloge], carte postale, ca 1921

Référence du document reproduit :

- **4074. Lyon - Hôpital de l'Antiquaille (St-Pothin) - Cour et véranda Charles Vetter [façade sud du**
4074. Lyon - Hôpital de l'Antiquaille (St-Pothin) - Cour et véranda Charles Vetter [façade sud du
pavillon de l'Horloge]. Lyon : éd. X. Goutamy, [ca 1921]. 1 impr. phoméc. (carte postale) (AP)

- **4074. Lyon - Hôpital de l'Antiquaille (St-Pothin) - Cour et véranda Charles Vetter [façade sud du**
4074. Lyon - Hôpital de l'Antiquaille (St-Pothin) - Cour et véranda Charles Vetter [façade sud du
pavillon de l'Horloge]. Lyon : éd. X. Goutamy, [ca 1921]. 1 impr. phoméc. (carte postale) (AP)

IVR82_20036903541NUCB
Auteur de l'illustration (reproduction) : Bernard Ducouret
© Région Rhône-Alpes, Inventaire général du patrimoine culturel ; © Ville de Lyon
reproduction soumise à autorisation du titulaire des droits d'exploitation

4065. LYON - Hôpital de l'Antiquaille (St-Pothin) - Cour de la Neurologie [bâtiment 18], carte postale, ca 1921

Référence du document reproduit :

- **4065. LYON - Hôpital de l'Antiquaille (St-Pothin) - Cour de la Neurologie [bâtiment 18]. Lyon : éd.** **4065. LYON - Hôpital de l'Antiquaille (St-Pothin) - Cour de la Neurologie [bâtiment 18]**. Lyon : éd. X. Goutamy, [ca 1921]. 1 impr. phoméc. (carte postale) (AP)

- **4065. LYON - Hôpital de l'Antiquaille (St-Pothin) - Cour de la Neurologie [bâtiment 18]. Lyon : éd.** **4065. LYON - Hôpital de l'Antiquaille (St-Pothin) - Cour de la Neurologie [bâtiment 18]**. Lyon : éd. X. Goutamy, [ca 1921]. 1 impr. phoméc. (carte postale) (AP)

IVR82_20036903540NUCB
Auteur de l'illustration (reproduction) : Bernard Ducouret
© Région Rhône-Alpes, Inventaire général du patrimoine culturel ; © Ville de Lyon
reproduction soumise à autorisation du titulaire des droits d'exploitation

Antiquaille. Inauguration de la galerie Charles Vetter (27 octobre 1922)

Référence du document reproduit :

- **Antiquaille. Inauguration de la galerie Charles Vetter (27 octobre 1922). 1922. 1 photogr. pos.**
  Antiquaille. Inauguration de la galerie Charles Vetter (27 octobre 1922). 1922. 1 photogr. pos. (épreuve sur papier) ; 11,2 x 15,8 cm (Musée HCL)

- **Antiquaille. Inauguration de la galerie Charles Vetter (27 octobre 1922). 1922. 1 photogr. pos.**
  Antiquaille. Inauguration de la galerie Charles Vetter (27 octobre 1922). 1922. 1 photogr. pos. (épreuve sur papier) ; 11,2 x 15,8 cm (Musée HCL)

IVR82_20026900660XAB
Auteur de l'illustration (reproduction) : Jean-Marie Refflé
© Région Rhône-Alpes, Inventaire général du patrimoine culturel ; © Ville de Lyon
reproduction soumise à autorisation du titulaire des droits d'exploitation

Vue générale depuis les quais de Saône, photogr. par l'abbé Amphoux, ca 1920-1930

Référence du document reproduit :

- **[Vue générale depuis les quais de Saône] / Abbé Amphoux. [ca 1920-1930]. 1 photogr. nég. (verre) ; [Vue générale depuis les quais de Saône]** / Abbé Amphoux. [ca 1920-1930]. 1 photogr. nég. (verre) ; 13 x 18 cm (Musée HCL)

- **[Vue générale depuis les quais de Saône] / Abbé Amphoux. [ca 1920-1930]. 1 photogr. nég. (verre) ; [Vue générale depuis les quais de Saône]** / Abbé Amphoux. [ca 1920-1930]. 1 photogr. nég. (verre) ; 13 x 18 cm (Musée HCL)

IVR82_20036903503NUCB
Date de prise de vue : 2002
© PICTO
reproduction soumise à autorisation du titulaire des droits d'exploitation

Vue du chemin devant les anciens cabanons pour aliénés [bâtiment des Loges, façade est], photogr. par l'abbé Amphoux, ca 1920-1930

Référence du document reproduit :

- **Vue du chemin devant les anciens cabanons pour aliénés [bâtiment des Loges, façade est] / Abbé**
  Vue du chemin devant les anciens cabanons pour aliénés [bâtiment des Loges, façade est] / Abbé Amphoux. [ca 1920-1930]. 1 photogr. nég. (verre) ; 13 x 18 cm (Musée HCL). Dans le même fonds, épreuve sur papier coté AF IV-4

- **Vue du chemin devant les anciens cabanons pour aliénés [bâtiment des Loges, façade est] / Abbé**
  Vue du chemin devant les anciens cabanons pour aliénés [bâtiment des Loges, façade est] / Abbé Amphoux. [ca 1920-1930]. 1 photogr. nég. (verre) ; 13 x 18 cm (Musée HCL). Dans le même fonds, épreuve sur papier coté AF IV-4

IVR82_20036903010NUCB
Auteur de l'illustration : Repro. PICTO

Date de prise de vue : 2002
© PICTO
reproduction soumise à autorisation du titulaire des droits d'exploitation

Cour de la pharmacie [terrasse 10], photogr. par l'abbé Amphoux, ca 1920-1930

Référence du document reproduit :

- **Cour de la pharmacie / Abbé Amphoux. [ca 1920-1930]. 1 photogr. nég. (verre) ; 13 x 18 cm (Musée**
  Cour de la pharmacie / Abbé Amphoux. [ca 1920-1930]. 1 photogr. nég. (verre) ; 13 x 18 cm (Musée HCL)

- **Cour de la pharmacie / Abbé Amphoux. [ca 1920-1930]. 1 photogr. nég. (verre) ; 13 x 18 cm (Musée**
  Cour de la pharmacie / Abbé Amphoux. [ca 1920-1930]. 1 photogr. nég. (verre) ; 13 x 18 cm (Musée HCL)

IVR82_20036903008NUCB
Date de prise de vue : 2002
© PICTO
reproduction soumise à autorisation du titulaire des droits d'exploitation

Vue générale du pavillon des Nerveux (18), prise depuis l'entrée de l'hôpital, photogr. par l'abbé Amphoux, ca 1938

Référence du document reproduit :

- **[Vue générale du pavillon des Nerveux (18), prise depuis l'entrée de l'hôpital] / Abbé Amphoux. [ca**
  [Vue générale du pavillon des Nerveux (18), prise depuis l'entrée de l'hôpital] / Abbé Amphoux. [ca 1938].
  1 photogr. nég. (verre) ; 13 x 18 cm (Musée HCL)

- **[Vue générale du pavillon des Nerveux (18), prise depuis l'entrée de l'hôpital] / Abbé Amphoux. [ca**
  [Vue générale du pavillon des Nerveux (18), prise depuis l'entrée de l'hôpital] / Abbé Amphoux. [ca 1938].
  1 photogr. nég. (verre) ; 13 x 18 cm (Musée HCL)

IVR82_20036903509NUCB
Auteur de l'illustration : Repro. PICTO
Date de prise de vue : 2002
© PICTO
reproduction soumise à autorisation du titulaire des droits d'exploitation

Bâtiment 17 dit Blanche-Herriot en construction, photogr. par l'abbé Amphoux, ca 1938

Référence du document reproduit :

- **[Bâtiment 17 dit Blanche-Herriot en construction] / Abbé Amphoux. [ca 1938]. 1 photogr. nég.**
  [Bâtiment 17 dit Blanche-Herriot en construction] / Abbé Amphoux. [ca 1938]. 1 photogr. nég. (verre) ; 13 x 18 cm (Musée HCL)

- **[Bâtiment 17 dit Blanche-Herriot en construction] / Abbé Amphoux. [ca 1938]. 1 photogr. nég.**
  [Bâtiment 17 dit Blanche-Herriot en construction] / Abbé Amphoux. [ca 1938]. 1 photogr. nég. (verre) ; 13 x 18 cm (Musée HCL)

IVR82_20036903506NUCB
Auteur de l'illustration : Repro. PICTO
Date de prise de vue : 2002
© PICTO
reproduction soumise à autorisation du titulaire des droits d'exploitation

Rotonde et pavillon de l'Horloge vus depuis l'aile sud du cloître, photogr. par l'abbé Amphoux, ca 1920-1935

Référence du document reproduit :

- **[Rotonde et pavillon de l'Horloge vus depuis l'aile sud du cloître] / Abbé Amphoux. [ca 1920-1935]. [Rotonde et pavillon de l'Horloge vus depuis l'aile sud du cloître]** / Abbé Amphoux. [ca 1920-1935]. 1 photogr. pos. (verre) ; 4,5 x 8 cm (Musée HCL)

- **[Rotonde et pavillon de l'Horloge vus depuis l'aile sud du cloître] / Abbé Amphoux. [ca 1920-1935]. [Rotonde et pavillon de l'Horloge vus depuis l'aile sud du cloître]** / Abbé Amphoux. [ca 1920-1935]. 1 photogr. pos. (verre) ; 4,5 x 8 cm (Musée HCL)

IVR82_20036903005NUCAB
Auteur de l'illustration : Repro. PICTO
Date de prise de vue : 2002
© PICTO
reproduction soumise à autorisation du titulaire des droits d'exploitation

Vue d'une partie de la Rotonde et de l'extrémité du bâtiment 8, photogr. par l'abbé Amphoux, ca 1920-1935

Référence du document reproduit :

- **[Vue d'une partie de la Rotonde et de l'extrémité de la grande aile orientale] / Abbé Amphoux. [ca**
  [Vue d'une partie de la Rotonde et de l'extrémité de la grande aile orientale] / Abbé Amphoux. [ca 1920-1935]. 1 photogr. pos. (verre) ; 4,5 x 8,2 cm (Musée HCL)

- **[Vue d'une partie de la Rotonde et de l'extrémité de la grande aile orientale] / Abbé Amphoux. [ca**
  [Vue d'une partie de la Rotonde et de l'extrémité de la grande aile orientale] / Abbé Amphoux. [ca 1920-1935]. 1 photogr. pos. (verre) ; 4,5 x 8,2 cm (Musée HCL)

IVR82_20036903006NUCAB
Date de prise de vue : 2002
© PICTO
reproduction soumise à autorisation du titulaire des droits d'exploitation

Antiquaille. Bâtiment St-Pothin [pavillon de l'Horloge] à droite, à gauche rotonde côté midi, photogr. par l'abbé Amphoux, ca 1920-1935

Référence du document reproduit :

- **Antiquaille. Bâtiment St-Pothin [pavillon de l'Horloge] à droite, à gauche rotonde côté midi / Abbé Antiquaille. Bâtiment St-Pothin [pavillon de l'Horloge] à droite, à gauche rotonde côté midi** / Abbé Amphoux. [ca 1920-1935]. 1 photogr. pos. (épreuve sur papier) ; 11,3 x 16,2 cm (Musée HCL : AF IV-5)

- **Antiquaille. Bâtiment St-Pothin [pavillon de l'Horloge] à droite, à gauche rotonde côté midi / Abbé Antiquaille. Bâtiment St-Pothin [pavillon de l'Horloge] à droite, à gauche rotonde côté midi** / Abbé Amphoux. [ca 1920-1935]. 1 photogr. pos. (épreuve sur papier) ; 11,3 x 16,2 cm (Musée HCL : AF IV-5)

IVR82_20026900662XAB
Auteur de l'illustration (reproduction) : Jean-Marie Refflé
© Région Rhône-Alpes, Inventaire général du patrimoine culturel ; © Ville de Lyon
reproduction soumise à autorisation du titulaire des droits d'exploitation

Mur de soutènement de l'ancienne terrasse des aliénés [devant le bâtiment 12] et passage couvert, photogr. ca 1930-1935

Référence du document reproduit :

- **Mur de soutènement de l'ancienne terrasse des aliénés et passage couvert. [ca 1930-1935]. 1**
  Mur de soutènement de l'ancienne terrasse des aliénés et passage couvert. [ca 1930-1935]. 1 photogr. pos. (épreuve sur papier) ; 8,5 x 7,8 cm (Musée HCL : AF IV-4)

- **Mur de soutènement de l'ancienne terrasse des aliénés et passage couvert. [ca 1930-1935]. 1**
  Mur de soutènement de l'ancienne terrasse des aliénés et passage couvert. [ca 1930-1935]. 1 photogr. pos. (épreuve sur papier) ; 8,5 x 7,8 cm (Musée HCL : AF IV-4)

IVR82_20026900698XAB
Auteur de l'illustration (reproduction) : Jean-Marie Refflé
© Région Rhône-Alpes, Inventaire général du patrimoine culturel ; © Ville de Lyon
reproduction soumise à autorisation du titulaire des droits d'exploitation



Antiquaille. Cour et bâtiment Pouteau [bâtiment 9, façade ouest, photogr. par l'abbé Joseph Amphoux, ca 1920-1935

Référence du document reproduit :

- **Antiquaille. Cour et bâtiment Pouteau [bâtiment 9, façade ouest] / [abbé Joseph Amphoux]. [ca Antiquaille. Cour et bâtiment Pouteau [bâtiment 9, façade ouest] / [abbé Joseph Amphoux]. [ca 1920-1935]**. 1 photogr. pos. (épreuve sur papier) ; 11,3 x 16,3 cm (Musée HCL : AF IV-5)

- **Antiquaille. Cour et bâtiment Pouteau [bâtiment 9, façade ouest] / [abbé Joseph Amphoux]. [ca Antiquaille. Cour et bâtiment Pouteau [bâtiment 9, façade ouest] / [abbé Joseph Amphoux]. [ca 1920-1935]**. 1 photogr. pos. (épreuve sur papier) ; 11,3 x 16,3 cm (Musée HCL : AF IV-5)

IVR82_20026900670XAB
Auteur de l'illustration (reproduction) : Jean-Marie Refflé
© Région Rhône-Alpes, Inventaire général du patrimoine culturel ; © Ville de Lyon
reproduction soumise à autorisation du titulaire des droits d'exploitation

Antiquaille. Cour de la cuisine [10]. Au fond : cuisine, à gauche : chapelle, à droite : laboratoire du pharmacien-chef et réfectoire des internes, photogr. par l'abbé Joseph Amphoux, ca 1920-1935

Référence du document reproduit :

- **Antiquaille. Cour de la cuisine. Au fond : cuisine, à gauche : chapelle, à droite : laboratoire du Antiquaille. Cour de la cuisine. Au fond : cuisine, à gauche : chapelle, à droite : laboratoire du pharmacien-chef et réfectoire des internes** / [abbé Joseph Amphoux]. [ca 1920-1935]. 1 photogr. pos. (épreuve sur papier) ; 11,3 x 16,3 cm (Musée HCL : AF IV-5)

- **Antiquaille. Cour de la cuisine. Au fond : cuisine, à gauche : chapelle, à droite : laboratoire du Antiquaille. Cour de la cuisine. Au fond : cuisine, à gauche : chapelle, à droite : laboratoire du pharmacien-chef et réfectoire des internes** / [abbé Joseph Amphoux]. [ca 1920-1935]. 1 photogr. pos. (épreuve sur papier) ; 11,3 x 16,3 cm (Musée HCL : AF IV-5)

IVR82_20026900625XAB
Auteur de l'illustration (reproduction) : Jean-Marie Refflé
© Région Rhône-Alpes, Inventaire général du patrimoine culturel ; © Ville de Lyon
reproduction soumise à autorisation du titulaire des droits d'exploitation

Antiquaille. Cour de la pharmacie [10], photogr. par abbé Joseph Amphoux, ca 1920-1935

Référence du document reproduit :

- **Antiquaille. Cour de la pharmacie / [abbé Joseph Amphoux]. [ca 1920-1935]. 1 photogr. pos. (épreuve Antiquaille. Cour de la pharmacie** / [abbé Joseph Amphoux]. [ca 1920-1935]. 1 photogr. pos. (épreuve sur papier) ; 11,3 x 16,3 cm (Musée HCL : AF IV-5)

- **Antiquaille. Cour de la pharmacie / [abbé Joseph Amphoux]. [ca 1920-1935]. 1 photogr. pos. (épreuve Antiquaille. Cour de la pharmacie** / [abbé Joseph Amphoux]. [ca 1920-1935]. 1 photogr. pos. (épreuve sur papier) ; 11,3 x 16,3 cm (Musée HCL : AF IV-5)

IVR82_20026900627XAB
Auteur de l'illustration (reproduction) : Jean-Marie Refflé
© Région Rhône-Alpes, Inventaire général du patrimoine culturel ; © Ville de Lyon
reproduction soumise à autorisation du titulaire des droits d'exploitation

Bâtiment des Loges, façade sur la terrasse 15, photogr. ca 1920-1940

Référence du document reproduit :

- **[Bâtiment des Loges, façade sur la terrasse 15]. [ca 1920-1940]. 1 photogr. pos. (épreuve sur [Bâtiment des Loges, façade sur la terrasse 15]**. [ca 1920-1940]. 1 photogr. pos. (épreuve sur papier) ; 8,4 x 7,8 cm (Musée HCL : AF IV-5)

- **[Bâtiment des Loges, façade sur la terrasse 15]. [ca 1920-1940]. 1 photogr. pos. (épreuve sur [Bâtiment des Loges, façade sur la terrasse 15]**. [ca 1920-1940]. 1 photogr. pos. (épreuve sur papier) ; 8,4 x 7,8 cm (Musée HCL : AF IV-5)

IVR82_20026900668XAB
Auteur de l'illustration (reproduction) : Jean-Marie Refflé
© Région Rhône-Alpes, Inventaire général du patrimoine culturel ; © Ville de Lyon
reproduction soumise à autorisation du titulaire des droits d'exploitation

Bâtiment des Loges, auvent abritant l'entrée des chambres sur la cour 15, photogr. ca 1920-1940

Référence du document reproduit :

- **[Bâtiment des Loges, auvent abritant l'entrée des cellules sur la cour 15]. [ca 1920-1940]. 1**
  [Bâtiment des Loges, auvent abritant l'entrée des cellules sur la cour 15]. [ca 1920-1940]. 1 photogr. pos. (épreuve sur papier) ; 8,5 x 7,9 cm (Musée HCL : AF IV-5)

- **[Bâtiment des Loges, auvent abritant l'entrée des cellules sur la cour 15]. [ca 1920-1940]. 1**
  [Bâtiment des Loges, auvent abritant l'entrée des cellules sur la cour 15]. [ca 1920-1940]. 1 photogr. pos. (épreuve sur papier) ; 8,5 x 7,9 cm (Musée HCL : AF IV-5)

IVR82_20026900666XAB
Auteur de l'illustration (reproduction) : Jean-Marie Refflé
© Région Rhône-Alpes, Inventaire général du patrimoine culturel ; © Ville de Lyon
reproduction soumise à autorisation du titulaire des droits d'exploitation

Cour de la Rotonde, détail de l'angle ouest, photogr. ca 1920-1935

Référence du document reproduit :

- **[Cour de la Rotonde, détail de l'angle ouest]. [ca 1920-1935]. 1 photogr. pos. (épreuve sur**
  [Cour de la Rotonde, détail de l'angle ouest]. [ca 1920-1935]. 1 photogr. pos. (épreuve sur papier) ; 8,8 x 7,8 cm (Musée HCL : AF IV-5)

- **[Cour de la Rotonde, détail de l'angle ouest]. [ca 1920-1935]. 1 photogr. pos. (épreuve sur**
  [Cour de la Rotonde, détail de l'angle ouest]. [ca 1920-1935]. 1 photogr. pos. (épreuve sur papier) ; 8,8 x 7,8 cm (Musée HCL : AF IV-5)

IVR82_20026900645XAB
Auteur de l'illustration (reproduction) : Jean-Marie Refflé
© Région Rhône-Alpes, Inventaire général du patrimoine culturel ; © Ville de Lyon
reproduction soumise à autorisation du titulaire des droits d'exploitation

Antiquaille. Rotonde côté est et chaufferie générale, photogr. par l'abbé Joseph Amphoux, ca 1920-1935

Référence du document reproduit :

- **Antiquaille. Rotonde côté est et chaufferie générale / [abbé Joseph Amphoux]. [ca 1920-1935]. 1**
  Antiquaille. Rotonde côté est et chaufferie générale / [abbé Joseph Amphoux]. [ca 1920-1935]. 1 photogr. pos. (épreuve sur papier) ; 11,3 x 16,2 cm (Musée HCL : AF IV-7)

- **Antiquaille. Rotonde côté est et chaufferie générale / [abbé Joseph Amphoux]. [ca 1920-1935]. 1**
  Antiquaille. Rotonde côté est et chaufferie générale / [abbé Joseph Amphoux]. [ca 1920-1935]. 1 photogr. pos. (épreuve sur papier) ; 11,3 x 16,2 cm (Musée HCL : AF IV-7)

IVR82_20026900682XAB
Auteur de l'illustration (reproduction) : Jean-Marie Refflé
© Région Rhône-Alpes, Inventaire général du patrimoine culturel ; © Ville de Lyon
reproduction soumise à autorisation du titulaire des droits d'exploitation

L'Antiquaille. Vue prise des toits du Bâtiment dit : St Pothin [partie orientale de la Rotonde], photogr. ca 1930-1935

Référence du document reproduit :

- **L'Antiquaille. Vue prise des toits du Bâtiment dit : St Pothin [partie orientale de la Rotonde]. L'Antiquaille. Vue prise des toits du Bâtiment dit : St Pothin [partie orientale de la Rotonde]**. [ca 1930-1935]. 1 photogr. pos. (épreuve sur papier) ; 8,8 x 7,8 cm (Musée HCL : AF IV-2)

- **L'Antiquaille. Vue prise des toits du Bâtiment dit : St Pothin [partie orientale de la Rotonde]. L'Antiquaille. Vue prise des toits du Bâtiment dit : St Pothin [partie orientale de la Rotonde]**. [ca 1930-1935]. 1 photogr. pos. (épreuve sur papier) ; 8,8 x 7,8 cm (Musée HCL : AF IV-2)

IVR82_20026900647XAB
Auteur de l'illustration (reproduction) : Jean-Marie Refflé
© Région Rhône-Alpes, Inventaire général du patrimoine culturel ; © Ville de Lyon
reproduction soumise à autorisation du titulaire des droits d'exploitation

Rotonde, élévation extérieure, détail de la partie orientale, photogr. ca 1930-1935

Référence du document reproduit :

- **[Rotonde, élévation extérieure, détail de la partie orientale]. [ca 1930-1935]. 1 photogr. pos.**
  [Rotonde, élévation extérieure, détail de la partie orientale]. [ca 1930-1935]. 1 photogr. pos. (épreuve sur papier) ; 8,8 x 7,8 cm (Musée HCL : AF IV-2)

- **[Rotonde, élévation extérieure, détail de la partie orientale]. [ca 1930-1935]. 1 photogr. pos.**
  [Rotonde, élévation extérieure, détail de la partie orientale]. [ca 1930-1935]. 1 photogr. pos. (épreuve sur papier) ; 8,8 x 7,8 cm (Musée HCL : AF IV-2)

IVR82_20026900649XAB
Auteur de l'illustration (reproduction) : Jean-Marie Refflé
© Région Rhône-Alpes, Inventaire général du patrimoine culturel ; © Ville de Lyon
reproduction soumise à autorisation du titulaire des droits d'exploitation

L'Antiquaille. Vue prise des toits du Bâtiment dit : St Pothin [partie occidentale de la Rotonde], photogr. ca 1930-1935

Référence du document reproduit :

- **L'Antiquaille. Vue prise des toits du Bâtiment dit : St Pothin [partie occidentale de la Rotonde]. L'Antiquaille. Vue prise des toits du Bâtiment dit : St Pothin [partie occidentale de la Rotonde]**. [ca 1930-1935]. 1 photogr. pos. (épreuve sur papier) ; 8,8 x 7,8 cm (Musée HCL : AF IV-2)

- **L'Antiquaille. Vue prise des toits du Bâtiment dit : St Pothin [partie occidentale de la Rotonde]. L'Antiquaille. Vue prise des toits du Bâtiment dit : St Pothin [partie occidentale de la Rotonde]**. [ca 1930-1935]. 1 photogr. pos. (épreuve sur papier) ; 8,8 x 7,8 cm (Musée HCL : AF IV-2)

IVR82_20026900672XAB
Auteur de l'illustration (reproduction) : Jean-Marie Refflé
© Région Rhône-Alpes, Inventaire général du patrimoine culturel ; © Ville de Lyon
reproduction soumise à autorisation du titulaire des droits d'exploitation

L'Antiquaille. Le service de neurologie [bâtiment 18]. Vue prise des toits du bâtiment dit : St Pothin, photogr. ca 1930-1935

Référence du document reproduit :

- **L'Antiquaille. Le service de neurologie [bâtiment 18]. Vue prise des toits du bâtiment dit : St L'Antiquaille. Le service de neurologie [bâtiment 18]. Vue prise des toits du bâtiment dit : St Pothin**. [ca 1930-1935]. 1 photogr. pos. (épreuve sur papier) ; 8,8 x 7,8 cm (Musée HCL : AF IV-2)

- **L'Antiquaille. Le service de neurologie [bâtiment 18]. Vue prise des toits du bâtiment dit : St L'Antiquaille. Le service de neurologie [bâtiment 18]. Vue prise des toits du bâtiment dit : St Pothin**. [ca 1930-1935]. 1 photogr. pos. (épreuve sur papier) ; 8,8 x 7,8 cm (Musée HCL : AF IV-2)

IVR82_20026900674XAB
Auteur de l'illustration (reproduction) : Jean-Marie Refflé
© Région Rhône-Alpes, Inventaire général du patrimoine culturel ; © Ville de Lyon
reproduction soumise à autorisation du titulaire des droits d'exploitation

Cour de la Rotonde, toit de l'amphithéâtre, vue partielle de l'aile nord avec la tour du château d'eau, photogr. ca 1930-1935

Référence du document reproduit :

- **[Cour de la Rotonde, toit de l'amphithéâtre, vue partielle de l'aile nord avec la tour du château d'eau]**. [ca 1930-1935]. 1 photogr. pos. (épreuve sur papier) ; 8,8 x 7,8 cm (Musée HCL : AF IV-2)

- **[Cour de la Rotonde, toit de l'amphithéâtre, vue partielle de l'aile nord avec la tour du château d'eau]**. [ca 1930-1935]. 1 photogr. pos. (épreuve sur papier) ; 8,8 x 7,8 cm (Musée HCL : AF IV-2)

IVR82_20026900651XAB
Auteur de l'illustration (reproduction) : Jean-Marie Refflé
© Région Rhône-Alpes, Inventaire général du patrimoine culturel ; © Ville de Lyon
reproduction soumise à autorisation du titulaire des droits d'exploitation

Cour de la Rotonde et amphithéâtre, ca 1930-1935

Référence du document reproduit :

- **[Cour de la Rotonde et amphithéâtre]. [ca 1930-1935]. 1 photogr. pos. (épreuve sur papier) ; 6 x**
  [Cour de la Rotonde et amphithéâtre]. [ca 1930-1935]. 1 photogr. pos. (épreuve sur papier) ; 6 x 10,4 cm (Musée HCL : AF IV-2)

- **[Cour de la Rotonde et amphithéâtre]. [ca 1930-1935]. 1 photogr. pos. (épreuve sur papier) ; 6 x**
  [Cour de la Rotonde et amphithéâtre]. [ca 1930-1935]. 1 photogr. pos. (épreuve sur papier) ; 6 x 10,4 cm (Musée HCL : AF IV-2)

IVR82_20026900643XAB
Auteur de l'illustration (reproduction) : Jean-Marie Refflé
© Région Rhône-Alpes, Inventaire général du patrimoine culturel ; © Ville de Lyon
reproduction soumise à autorisation du titulaire des droits d'exploitation



Antiquaille. Cour de la salle Cordier [bâtiment entre les terrasses 10 et 11], 1 impr. photoméc.d'après un dessin d'A. Ricard. Dans : Album du Crocodile, 1933, supplément au n° 5

Référence du document reproduit :

- **1. Antiquaille. Cour de la salle Cordier [11]. 2. Antiquaille. Internat [bâtiment des Loges, façade**
  1. **Antiquaille. Cour de la salle Cordier [11]**. 2. Antiquaille. Internat [bâtiment des Loges, façade ouest] / d'après des dessins d'A. Ricard. 2 impr. photoméc. : photogravure ; 14,4 x 11 cm ; 12 x 16,5 cm. Dans : **Album du Crocodile**, 1933, supplément au n° 5 (Musée HCL : AF IV-23)

- **1. Antiquaille. Cour de la salle Cordier [11]. 2. Antiquaille. Internat [bâtiment des Loges, façade**
  1. **Antiquaille. Cour de la salle Cordier [11]**. 2. Antiquaille. Internat [bâtiment des Loges, façade ouest] / d'après des dessins d'A. Ricard. 2 impr. photoméc. : photogravure ; 14,4 x 11 cm ; 12 x 16,5 cm. Dans : **Album du Crocodile**, 1933, supplément au n° 5 (Musée HCL : AF IV-23)

IVR82_20036903581NUCB
Auteur de l'illustration : Eric (reproduction) Dessert

© Région Rhône-Alpes, Inventaire général du patrimoine culturel ; © Ville de Lyon
reproduction soumise à autorisation du titulaire des droits d'exploitation

Antiquaille. Internat [bâtiment des Loges, façade ouest], 1 impr. photoméc. d'après un dessin d'A. Ricard. Dans : Album du Crocodile, 1933, supplément au n° 5

Référence du document reproduit :

- **1. Antiquaille. Cour de la salle Cordier [11]. 2. Antiquaille. Internat [bâtiment des Loges, façade**
  1. **Antiquaille. Cour de la salle Cordier [11]**. 2. Antiquaille. Internat [bâtiment des Loges, façade ouest] / d'après des dessins d'A. Ricard. 2 impr. photoméc. : photogravure ; 14,4 x 11 cm ; 12 x 16,5 cm. Dans : **Album du Crocodile**, 1933, supplément au n° 5 (Musée HCL : AF IV-23)

- **1. Antiquaille. Cour de la salle Cordier [11]. 2. Antiquaille. Internat [bâtiment des Loges, façade**
  1. **Antiquaille. Cour de la salle Cordier [11]**. 2. Antiquaille. Internat [bâtiment des Loges, façade ouest] / d'après des dessins d'A. Ricard. 2 impr. photoméc. : photogravure ; 14,4 x 11 cm ; 12 x 16,5 cm. Dans : **Album du Crocodile**, 1933, supplément au n° 5 (Musée HCL : AF IV-23)

IVR82_20036903582NUCB
Auteur de l'illustration : Eric (reproduction) Dessert
© Région Rhône-Alpes, Inventaire général du patrimoine culturel ; © Ville de Lyon
reproduction soumise à autorisation du titulaire des droits d'exploitation

Antiquaille. Démolition du bâtiment de la Rotonde. 1. Démolition de l'aile semi-circulaire, 1935

Référence du document reproduit :

- **Antiquaille. Démolition du bâtiment de la Rotonde. Décembre 1935. 6 photogr. pos. (épreuve sur Antiquaille. Démolition du bâtiment de la Rotonde**. Décembre 1935. 6 photogr. pos. (épreuve sur papier) ; 16,5 x 22,3 cm (Musée HCL : AF IV-23)

- **Antiquaille. Démolition du bâtiment de la Rotonde. Décembre 1935. 6 photogr. pos. (épreuve sur Antiquaille. Démolition du bâtiment de la Rotonde**. Décembre 1935. 6 photogr. pos. (épreuve sur papier) ; 16,5 x 22,3 cm (Musée HCL : AF IV-23)

IVR82_20026900652XB
Auteur de l'illustration (reproduction) : Jean-Marie Refflé
© Région Rhône-Alpes, Inventaire général du patrimoine culturel ; © Ville de Lyon
reproduction soumise à autorisation du titulaire des droits d'exploitation

Antiquaille. Démolition du bâtiment de la Rotonde. 2. Démolition de l'aile nord, 1935

Référence du document reproduit :

- **Antiquaille. Démolition du bâtiment de la Rotonde. Décembre 1935. 6 photogr. pos. (épreuve sur Antiquaille. Démolition du bâtiment de la Rotonde**. Décembre 1935. 6 photogr. pos. (épreuve sur papier) ; 16,5 x 22,3 cm (Musée HCL : AF IV-23)

- **Antiquaille. Démolition du bâtiment de la Rotonde. Décembre 1935. 6 photogr. pos. (épreuve sur Antiquaille. Démolition du bâtiment de la Rotonde**. Décembre 1935. 6 photogr. pos. (épreuve sur papier) ; 16,5 x 22,3 cm (Musée HCL : AF IV-23)

IVR82_20026900653XB
Auteur de l'illustration (reproduction) : Jean-Marie Refflé
© Région Rhône-Alpes, Inventaire général du patrimoine culturel ; © Ville de Lyon
reproduction soumise à autorisation du titulaire des droits d'exploitation

Antiquaille. Démolition du bâtiment de la Rotonde. 1. Détail de l'aile sis entre les terrasses 10 et 11, 1935

Référence du document reproduit :

- **Antiquaille. Démolition du bâtiment de la Rotonde. Décembre 1935. 6 photogr. pos. (épreuve sur Antiquaille. Démolition du bâtiment de la Rotonde**. Décembre 1935. 6 photogr. pos. (épreuve sur papier) ; 16,5 x 22,3 cm (Musée HCL : AF IV-23)

- **Antiquaille. Démolition du bâtiment de la Rotonde. Décembre 1935. 6 photogr. pos. (épreuve sur Antiquaille. Démolition du bâtiment de la Rotonde**. Décembre 1935. 6 photogr. pos. (épreuve sur papier) ; 16,5 x 22,3 cm (Musée HCL : AF IV-23)

IVR82_20026900654XB
Auteur de l'illustration (reproduction) : Jean-Marie Refflé
© Région Rhône-Alpes, Inventaire général du patrimoine culturel ; © Ville de Lyon
reproduction soumise à autorisation du titulaire des droits d'exploitation

Anciennes loges des aliénés, façade orientale et détail des portes, photogr. Blanc et Demilly, ca 1940-1960

Référence du document reproduit :

- **[Anciennes loges des aliénés, façade orientale et détail des portes] / Blanc et Demilly. [ca**
  [Anciennes loges des aliénés, façade orientale et détail des portes] / Blanc et Demilly. [ca 1940-1960]. 2 photogr. pos. (épreuve sur papier) ; 5,8 x 5,4 cm (Musée HCL : AF IV-15)

- **[Anciennes loges des aliénés, façade orientale et détail des portes] / Blanc et Demilly. [ca**
  [Anciennes loges des aliénés, façade orientale et détail des portes] / Blanc et Demilly. [ca 1940-1960]. 2 photogr. pos. (épreuve sur papier) ; 5,8 x 5,4 cm (Musée HCL : AF IV-15)

IVR82_20026900664XAB
Auteur de l'illustration (reproduction) : Jean-Marie Refflé
© Région Rhône-Alpes, Inventaire général du patrimoine culturel ; © Ville de Lyon
reproduction soumise à autorisation du titulaire des droits d'exploitation

Hôpital de l'Antiquaille. Entrée de l'hôpital, héliogravure par Blanc et Demilly, 1953

Référence du document reproduit :

- **Hôpital de l'Antiquaille. Entrée de l'hôpital / Blanc et Demilly. 1 impr. photoméc. :**
  Hôpital de l'Antiquaille. Entrée de l'hôpital / Blanc et Demilly. 1 impr. photoméc. : héliogravure ; 20 x 17 cm. Dans : **Les hospices civils de Lyon (542-1952)** / Mathieu Varille, Marcel Colly, Jean Rodery et al., Lyon, 1953

- **Hôpital de l'Antiquaille. Entrée de l'hôpital / Blanc et Demilly. 1 impr. photoméc. :**
  Hôpital de l'Antiquaille. Entrée de l'hôpital / Blanc et Demilly. 1 impr. photoméc. : héliogravure ; 20 x 17 cm. Dans : **Les hospices civils de Lyon (542-1952)** / Mathieu Varille, Marcel Colly, Jean Rodery et al., Lyon, 1953

IVR82_20036903580NUCB
Auteur de l'illustration : Eric (reproduction) Dessert
© Région Rhône-Alpes, Inventaire général du patrimoine culturel ; © Ville de Lyon

reproduction soumise à autorisation du titulaire des droits d'exploitation



Le rein artificiel. Antiquaille, photogr. par Blanc et Demilly, ca 1950-1960

Référence du document reproduit :

- **Le rein artificiel. Antiquaille / Blanc et Demilly. [ca 1950-1960]. 1 photogr. pos. (épreuve sur**
  Le rein artificiel. Antiquaille / Blanc et Demilly. [ca 1950-1960]. 1 photogr. pos. (épreuve sur papier) ; 40 x 50 cm (Musée HCL : NC 1530)

- **Le rein artificiel. Antiquaille / Blanc et Demilly. [ca 1950-1960]. 1 photogr. pos. (épreuve sur**
  Le rein artificiel. Antiquaille / Blanc et Demilly. [ca 1950-1960]. 1 photogr. pos. (épreuve sur papier) ; 40 x 50 cm (Musée HCL : NC 1530)

IVR82_20036903573NUCB
Auteur de l'illustration : Eric (reproduction) Dessert
© Région Rhône-Alpes, Inventaire général du patrimoine culturel ; © Ville de Lyon
reproduction soumise à autorisation du titulaire des droits d'exploitation



Portrait de Prosper Baumès, avant 1871

IVR82_20036903568NUCAB
Auteur de l'illustration : Eric (reproduction) Dessert
© Région Rhône-Alpes, Inventaire général du patrimoine culturel ; © Ville de Lyon
reproduction soumise à autorisation du titulaire des droits d'exploitation

Portrait de Jean Gaté, par Harcourt, 2e quart XXe siècle

IVR82_20036903570NUCAB
Auteur de l'illustration : Eric (reproduction) Dessert
© Région Rhône-Alpes, Inventaire général du patrimoine culturel ; © Ville de Lyon
reproduction soumise à autorisation du titulaire des droits d'exploitation

Portrait de Joseph Rollet, par J. Chatigny, 2e moitié XIXe siècle

IVR82_20036903572NUCA
Auteur de l'illustration : Eric (reproduction) Dessert
© Région Rhône-Alpes, Inventaire général du patrimoine culturel ; © Ville de Lyon
reproduction soumise à autorisation du titulaire des droits d'exploitation

Portrait d'Antoine Gailleton, par J. Chambe, 2e moitié XIXe siècle

IVR82_20036903571NUCA
Auteur de l'illustration : Eric (reproduction) Dessert
© Région Rhône-Alpes, Inventaire général du patrimoine culturel ; © Ville de Lyon
reproduction soumise à autorisation du titulaire des droits d'exploitation

Portrait du docteur Diday, 2e moitié XIXe siècle

IVR82_20036903575NUCAB
Auteur de l'illustration : Eric (reproduction) Dessert
© Région Rhône-Alpes, Inventaire général du patrimoine culturel ; © Ville de Lyon
reproduction soumise à autorisation du titulaire des droits d'exploitation

Portrait du professeur Courmont, 2e moitié XIXe siècle

IVR82_20036903576NUCB
Auteur de l'illustration : Eric (reproduction) Dessert
© Région Rhône-Alpes, Inventaire général du patrimoine culturel ; © Ville de Lyon
reproduction soumise à autorisation du titulaire des droits d'exploitation

Potrait de l'archiviste Croze et de son adjoint Chataigner, 2e quart XXe siècle

IVR82_20036903577NUCB
Auteur de l'illustration : Eric (reproduction) Dessert
© Région Rhône-Alpes, Inventaire général du patrimoine culturel ; © Ville de Lyon
reproduction soumise à autorisation du titulaire des droits d'exploitation

Portrait d'Exuper Caillemer, président du Conseil général des Hospices civils, 4e quart XIXe siècle

IVR82_20036903574NUCB
Auteur de l'illustration : Eric (reproduction) Dessert
© Région Rhône-Alpes, Inventaire général du patrimoine culturel ; © Ville de Lyon
reproduction soumise à autorisation du titulaire des droits d'exploitation

Portrait d'Emile Delore, administrateur directeur, 1928

IVR82_20036903569NUCAB
Auteur de l'illustration : Eric (reproduction) Dessert
© Région Rhône-Alpes, Inventaire général du patrimoine culturel ; © Ville de Lyon
reproduction soumise à autorisation du titulaire des droits d'exploitation

Portrait d'Albert Carrier, après 1864

IVR82_20036903579NUCAB
Auteur de l'illustration : Eric (reproduction) Dessert
© Région Rhône-Alpes, Inventaire général du patrimoine culturel ; © Ville de Lyon
reproduction soumise à autorisation du titulaire des droits d'exploitation

Portrait du professeur Arthaud, avant 1883

IVR82_20036903567NUCAB
Auteur de l'illustration : Eric (reproduction) Dessert
© Région Rhône-Alpes, Inventaire général du patrimoine culturel ; © Ville de Lyon
reproduction soumise à autorisation du titulaire des droits d'exploitation

Vue aérienne de l'ensemble de l'établissement

IVR82_20036903709NUCA
Auteur de l'illustration : François Guy
Date de prise de vue : 1999
© Agence d'Urbanisme de Lyon
reproduction soumise à autorisation du titulaire des droits d'exploitation

Bâtiment 12, façade principale à l'est

IVR82_20016900815P
Auteur de l'illustration : Martial Couderette
© Région Rhône-Alpes, Inventaire général du patrimoine culturel ; © Ville de Lyon
reproduction soumise à autorisation du titulaire des droits d'exploitation

Bâtiment 12, détail de la façade principale à l'est, mur de soutènement de la terrasse au-devant et aile basse du pavillon des Bains (13)

IVR82_20016900814P
Auteur de l'illustration : Martial Couderette
© Région Rhône-Alpes, Inventaire général du patrimoine culturel ; © Ville de Lyon
reproduction soumise à autorisation du titulaire des droits d'exploitation

Pavillon des Bains (13), aile basse, détail des baies ouvrant sur la terrasse du bâtiment 12

IVR82_20016900816X
Auteur de l'illustration : Martial Couderette
© Région Rhône-Alpes, Inventaire général du patrimoine culturel ; © Ville de Lyon
reproduction soumise à autorisation du titulaire des droits d'exploitation

Bâitment 12 et pavillon des Bains (13), élévations sur la montée Saint-Barthélemy

IVR82_20016900705P
Auteur de l'illustration : Martial Couderette
© Région Rhône-Alpes, Inventaire général du patrimoine culturel ; © Ville de Lyon
reproduction soumise à autorisation du titulaire des droits d'exploitation

Bâtiment 12, détail de l'élévation sur rue

IVR82_20016900813X
Auteur de l'illustration : Martial Couderette
© Région Rhône-Alpes, Inventaire général du patrimoine culturel ; © Ville de Lyon
reproduction soumise à autorisation du titulaire des droits d'exploitation

Pavillon des Bains (13), vue générale depuis la montée Saint-Barthélemy

IVR82_20016900880X
Auteur de l'illustration : Martial Couderette
© Région Rhône-Alpes, Inventaire général du patrimoine culturel ; © Ville de Lyon
reproduction soumise à autorisation du titulaire des droits d'exploitation

Pavillon des Bains (13), rez-de-chaussée, chapelle pour les services mortuaires

IVR82_20016900817P
Auteur de l'illustration : Jean-Marie Refflé
© Région Rhône-Alpes, Inventaire général du patrimoine culturel ; © Ville de Lyon
reproduction soumise à autorisation du titulaire des droits d'exploitation

Bâiment des loges (16), vestiges de l'élévation est

IVR82_20016900708P
Auteur de l'illustration : Martial Couderette
© Région Rhône-Alpes, Inventaire général du patrimoine culturel ; © Ville de Lyon
reproduction soumise à autorisation du titulaire des droits d'exploitation

Bâtiment 9, vue générale des façades sur les terrasses 11 et 10

IVR82_20016900791X
Auteur de l'illustration : Jean-Marie Refflé
© Région Rhône-Alpes, Inventaire général du patrimoine culturel ; © Ville de Lyon
reproduction soumise à autorisation du titulaire des droits d'exploitation

Bâtiment 9, façade de l'aile bordant les terrases 11 et 10

IVR82_20016900793X
Auteur de l'illustration : Jean-Marie Refflé
© Région Rhône-Alpes, Inventaire général du patrimoine culturel ; © Ville de Lyon
reproduction soumise à autorisation du titulaire des droits d'exploitation

Bâtiment 9, 2e étage de soubassement ouvrant de plain-pied sur la terrasse 11

IVR82_20016900792X
Auteur de l'illustration : Jean-Marie Refflé
© Région Rhône-Alpes, Inventaire général du patrimoine culturel ; © Ville de Lyon
reproduction soumise à autorisation du titulaire des droits d'exploitation

Bâtiment 9, façades sur rue de l'aile jouxtant l'église

IVR82_20016900795X
Auteur de l'illustration : Martial Couderette
© Région Rhône-Alpes, Inventaire général du patrimoine culturel ; © Ville de Lyon
reproduction soumise à autorisation du titulaire des droits d'exploitation

Bâtiment 9, façade nord de l'aile jouxtant l'église

IVR82_20016900878X
Auteur de l'illustration : Martial Couderette
© Région Rhône-Alpes, Inventaire général du patrimoine culturel ; © Ville de Lyon
reproduction soumise à autorisation du titulaire des droits d'exploitation

Bâtiment 9, aile bordant les terrasses 10 et 11, vue générale des élévations depuis la place de l'Antiquaille

IVR82_20016900879X
Auteur de l'illustration : Martial Couderette
© Région Rhône-Alpes, Inventaire général du patrimoine culturel ; © Ville de Lyon
reproduction soumise à autorisation du titulaire des droits d'exploitation

Bâtiment 9, façade ouest et passages cochers

IVR82_20036903584NUCA
Auteur de l'illustration : Eric Dessert
© Région Rhône-Alpes, Inventaire général du patrimoine culturel ; © Ville de Lyon
reproduction soumise à autorisation du titulaire des droits d'exploitation

Bâtiment 9, 1er étage de soubassement, détail d'une pièce voûtée à l'extrémité sud du bâtiment

IVR82_20016900794P
Auteur de l'illustration : Jean-Marie Refflé
© Région Rhône-Alpes, Inventaire général du patrimoine culturel ; © Ville de Lyon
reproduction soumise à autorisation du titulaire des droits d'exploitation

Bâtiment 9, aile jouxtant l'église, ancienne salle de la taillerie au 1er étage, détail du lavabo

IVR82_20016900721X
Auteur de l'illustration : Martial Couderette
© Région Rhône-Alpes, Inventaire général du patrimoine culturel ; © Ville de Lyon
reproduction soumise à autorisation du titulaire des droits d'exploitation

Pavillon de l'Horloge (22), vue générale des élévations ouest et sud

IVR82_20016900788P
Auteur de l'illustration : Jean-Marie Refflé
© Région Rhône-Alpes, Inventaire général du patrimoine culturel ; © Ville de Lyon
reproduction soumise à autorisation du titulaire des droits d'exploitation

Pavillon de l'Horloge, façade nord vue depuis le côté est

IVR82_20036903592NUCA
Auteur de l'illustration : Eric Dessert
© Région Rhône-Alpes, Inventaire général du patrimoine culturel ; © Ville de Lyon
reproduction soumise à autorisation du titulaire des droits d'exploitation

Pavillon de l'Horloge (22), détail du campanile

IVR82_20016900789XA
Auteur de l'illustration : Martial Couderette
© Région Rhône-Alpes, Inventaire général du patrimoine culturel ; © Ville de Lyon
reproduction soumise à autorisation du titulaire des droits d'exploitation

Pavillon de l'Horloge (22), intérieur du campanile

IVR82_20016900790X
Auteur de l'illustration : Martial Couderette
© Région Rhône-Alpes, Inventaire général du patrimoine culturel ; © Ville de Lyon
reproduction soumise à autorisation du titulaire des droits d'exploitation

Pavillon des Nerveux (18), vue générale côté sud

IVR82_20016900797P
Auteur de l'illustration : Jean-Marie Refflé
© Région Rhône-Alpes, Inventaire général du patrimoine culturel ; © Ville de Lyon
reproduction soumise à autorisation du titulaire des droits d'exploitation

Pavillon des Nerveux (18), façade nord

IVR82_20016900802P
Auteur de l'illustration : Jean-Marie Refflé
© Région Rhône-Alpes, Inventaire général du patrimoine culturel ; © Ville de Lyon
reproduction soumise à autorisation du titulaire des droits d'exploitation

Pavillon des Nerveux (18), façade nord, détail de la porte centrale

IVR82_20016900799P
Auteur de l'illustration : Martial Couderette
© Région Rhône-Alpes, Inventaire général du patrimoine culturel ; © Ville de Lyon
reproduction soumise à autorisation du titulaire des droits d'exploitation

Pavillon Blanche-Herriot (17), aile centrale vue depuis le côté est

IVR82_20036903585NUCA
Auteur de l'illustration : Eric Dessert
© Région Rhône-Alpes, Inventaire général du patrimoine culturel ; © Ville de Lyon
reproduction soumise à autorisation du titulaire des droits d'exploitation

Pavillon Blanche-Herriot (17), façade nord sur la terrasse 11

IVR82_20016900818P
Auteur de l'illustration : Jean-Marie Refflé
© Région Rhône-Alpes, Inventaire général du patrimoine culturel ; © Ville de Lyon
reproduction soumise à autorisation du titulaire des droits d'exploitation