Rhône-Alpes, Savoie
Aiguebelette-le-Lac
Pré Meunier
Pré Meunier

Moulin Chambaz puis Larguet puis Gilabert

Références du dossier

Numéro de dossier : IA73002560
Date de l'enquête initiale : 2009
Date(s) de rédaction : 2010
Cadre de l'étude : patrimoine industriel Patrimoine hydraulique des Pays de Savoie
Degré d'étude : monographié

Désignation

Dénomination : moulin
Parties constituantes non étudiées : atelier de fabrication, logement

Compléments de localisation

Milieu d'implantation : en village
Réseau hydrographique : Ruisseau du Moulin
Références cadastrales : 2007. A 175, 176

Historique

En 1657, le moulin est déjà présent sous la propriété de Claudius Chambaz. Il est visible sur la mappe sarde de 1732. Cette installation est abandonnée pour un autre moulin en amont. Ce deuxième artifice cesse de fonctionner en 1900 suite à la vente de la source du ruisseau du moulin au profit de la société P.L.M. qui détourne l'eau pour alimenter la gare de Chambéry. Actuellement, il transformé en remise.

Période(s) principale(s) : 3e quart 17e siècle
Dates : 1657 (daté par source)

Description

Seuls les soubassements du premier moulin sont encore visibles. Le second moulin est de plan carrée, les murs sont en pierre. Le bâtiment dispose d'un toit à longs pans recouvert de tuile plate. Les éléménts constitutifs du moulin ont été démontés mais se trouve encore sur le site. Il était actionné par une roue métallique horizontale.

Eléments descriptifs

Matériau(x) du gros-oeuvre, mise en oeuvre et revêtement : pierre
Matériau(x) de couverture : tuile plate
Plan : plan carré régulier
Type(s) de couverture : toit à longs pans
Énergies : énergie hydraulique

Typologies et état de conservation

État de conservation : bon état, remanié

Statut, intérêt et protection

Statut de la propriété : propriété privée

Références documentaires

Documents d'archive

- **FR.AD073 sous-série 81S6, Service hydraulique. Aiguebelette-le-lac, Dérivation des eaux du ruisseau**
  FR.AD073 sous-série 81S6, **Service hydraulique. Aiguebelette-le-lac, Dérivation des eaux du ruisseau des moulins, Compagnie P.L.M.** ,1912-1914

Documents figurés

- **Cadastre actuel de 2007**
  Cadastre actuel, consulté en 2007 (Accès internet : <URL : https://www.cadastre.gouv.fr/scpc/rechercherPlan.do#)

Bibliographie

- **PAILLARD Philippe (dir.), Histoire des communes savoyardes : Chambéry, T.1, 1982.**
  PAILLARD, Philippe (dir.). *Histoire des communes savoyardes. Tome 1 : Chambéry et ses environs. Le Petit Bugey*, Roanne Le Coteau : éditions Horvath, 1982.
  p. 263

Illustrations

Cadastre de 1732. Cadastre de 1728 AD Savoie. C1863
Phot. Yannick Milleret
IVR82_20107300206NUCA

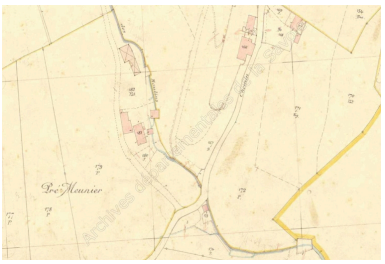

Premier cadastre français, 1910. Cadastre de 1910 AD Savoie. 3P 7001
Phot. Yannick Milleret
IVR82_20107300207NUCA

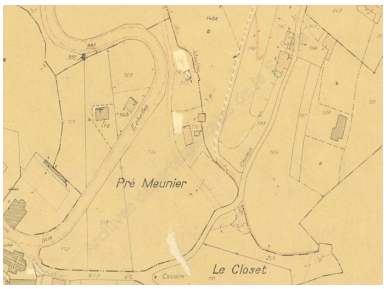

Cadastre rénové, 1937. Cadastre de 1937 AD Savoie. 3P 7002
Phot. Yannick Milleret
IVR82_20107300208NUCA

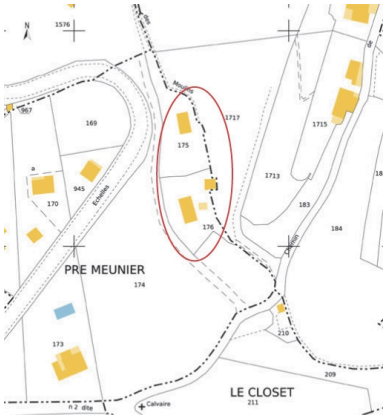

Cadastre actuel, 2007
Phot. Yannick Milleret
IVR82_20107300209NUCA

Vue nord du moulin amont

Vue façade ouest
Phot. Yannick Milleret
IVR82_20107300212NUCA

Phot. Yannick Milleret
IVR82_20107300211NUCA

Vue façade sud
Phot. Yannick Milleret
IVR82_20107300213NUCA

Meule du moulin amont
Phot. Yannick Milleret
IVR82_20107300214NUCA

Roue métallique horizontale
du moulin amont
Phot. Yannick Milleret
IVR82_20107300215NUCA

Vestiges du moulin aval
Phot. Yannick Milleret
IVR82_20107300210NUCA

Dossiers liés

Dossiers de synthèse :
Patrimoine hydraulique de la Savoie : présentation de l'étude départementale (IA00141274) Rhône-Alpes, Savoie, Savoie
Oeuvre(s) contenue(s) :
Oeuvre(s) en rapport :
Paysage du bassin-versant du Guiers (IA73002678) Rhône-Alpes, Savoie, La Bridoire

Auteur(s) du dossier : Yannick Milleret
Copyright(s) : © Région Rhône-Alpes, Inventaire général du patrimoine culturel ; © Assemblée des Pays de Savoie

Cadastre de 1732. Cadastre de 1728 AD Savoie. C1863

Référence du document reproduit :

- **Cadastre de 1732Cadastre de 1728**
  Cadastre de 1732Cadastre de 1728
  AD Savoie : C1863

IVR82_20107300206NUCA
Auteur de l'illustration : Yannick Milleret
© Région Rhône-Alpes, Inventaire général du patrimoine culturel ; © Assemblée des Pays de Savoie
reproduction soumise à autorisation du titulaire des droits d'exploitation

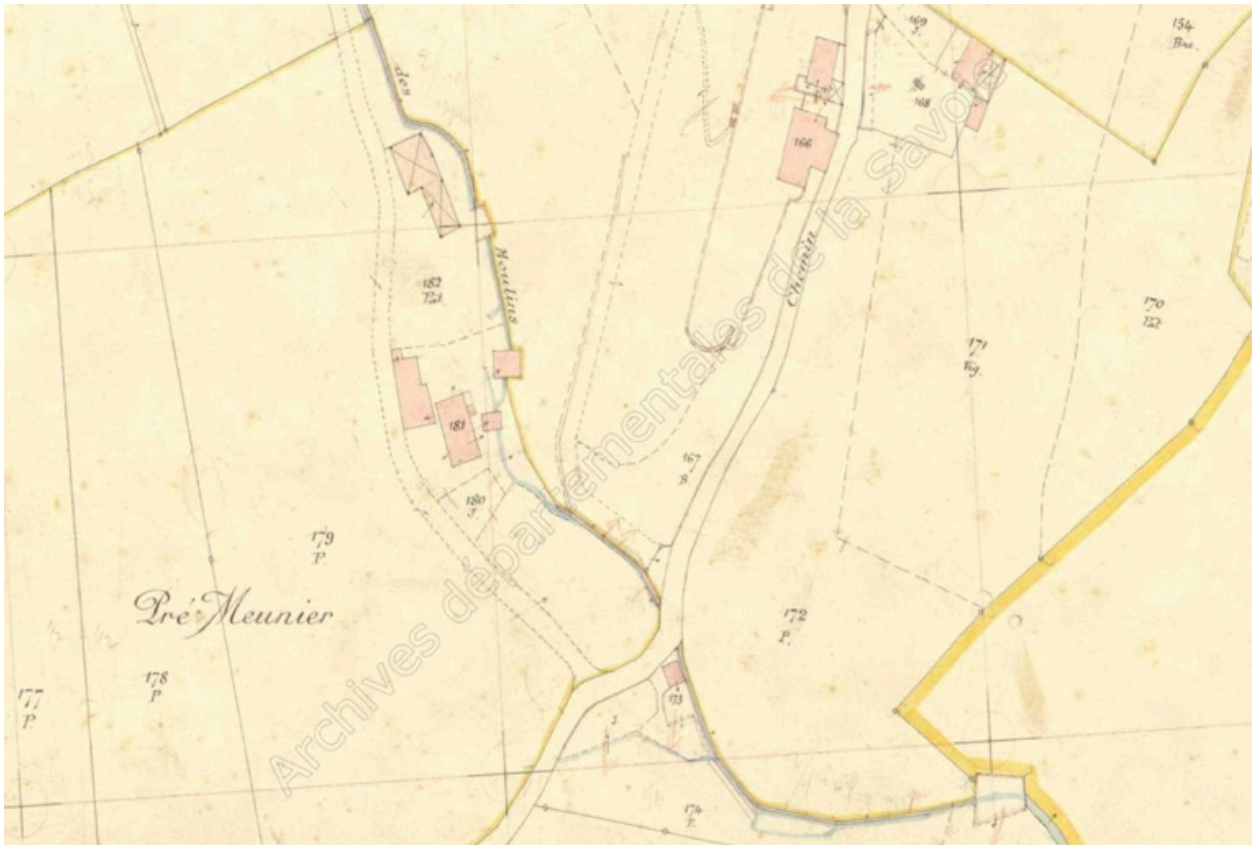

Premier cadastre français, 1910. Cadastre de 1910 AD Savoie. 3P 7001

Référence du document reproduit :

- **Premier cadastre françaisCadastre de 1910**
  Premier cadastre françaisCadastre de 1910
  AD Savoie : 3P 7001

IVR82_20107300207NUCA
Auteur de l'illustration : Yannick Milleret
© Région Rhône-Alpes, Inventaire général du patrimoine culturel ; © Assemblée des Pays de Savoie
reproduction soumise à autorisation du titulaire des droits d'exploitation

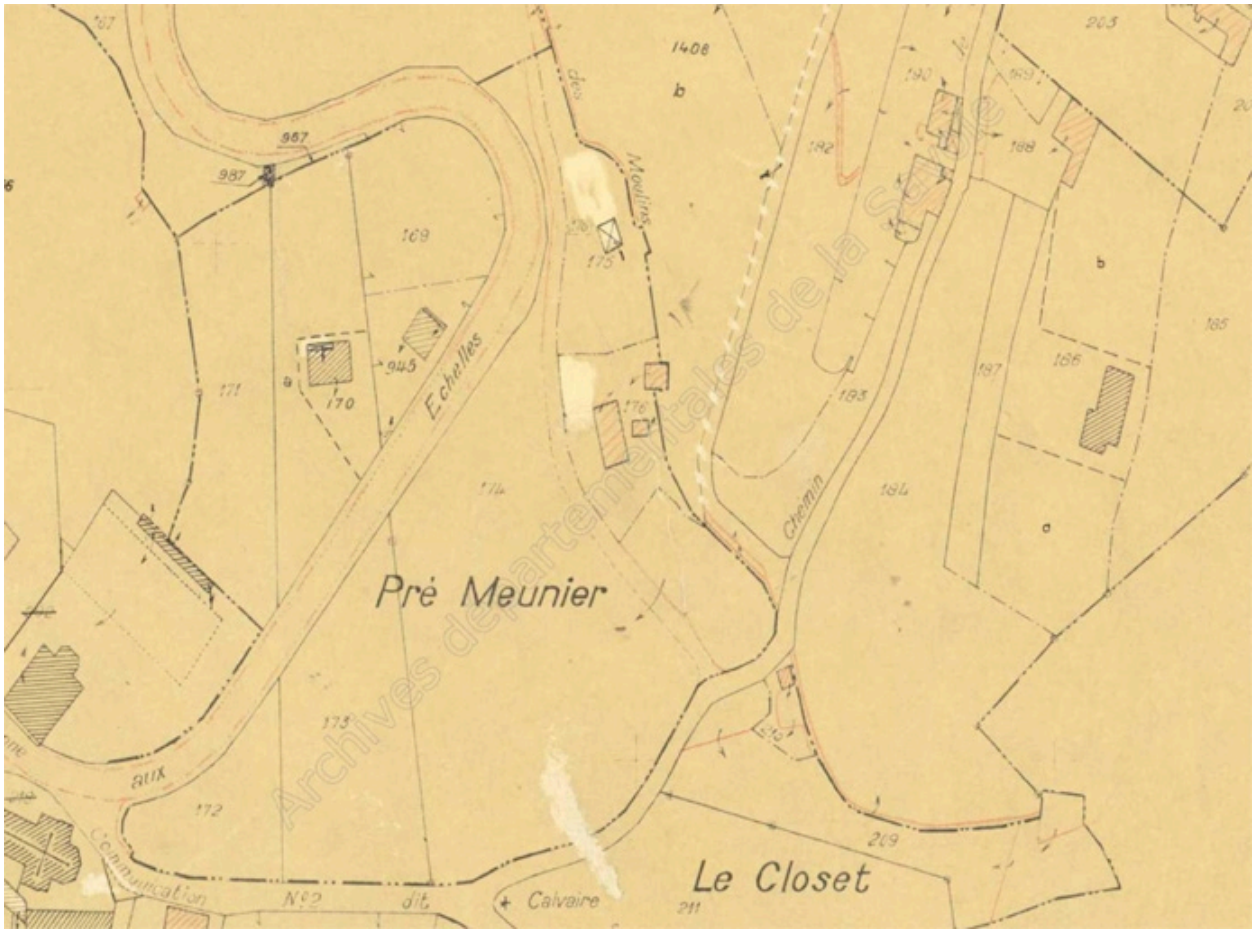

Cadastre rénové, 1937. Cadastre de 1937 AD Savoie. 3P 7002

Référence du document reproduit :

- **Cadastre rénovéCadastre de 1937**
  Cadastre rénovéCadastre de 1937
  AD Savoie : 3P 7002

IVR82_20107300208NUCA
Auteur de l'illustration : Yannick Milleret
© Région Rhône-Alpes, Inventaire général du patrimoine culturel ; © Assemblée des Pays de Savoie
reproduction soumise à autorisation du titulaire des droits d'exploitation

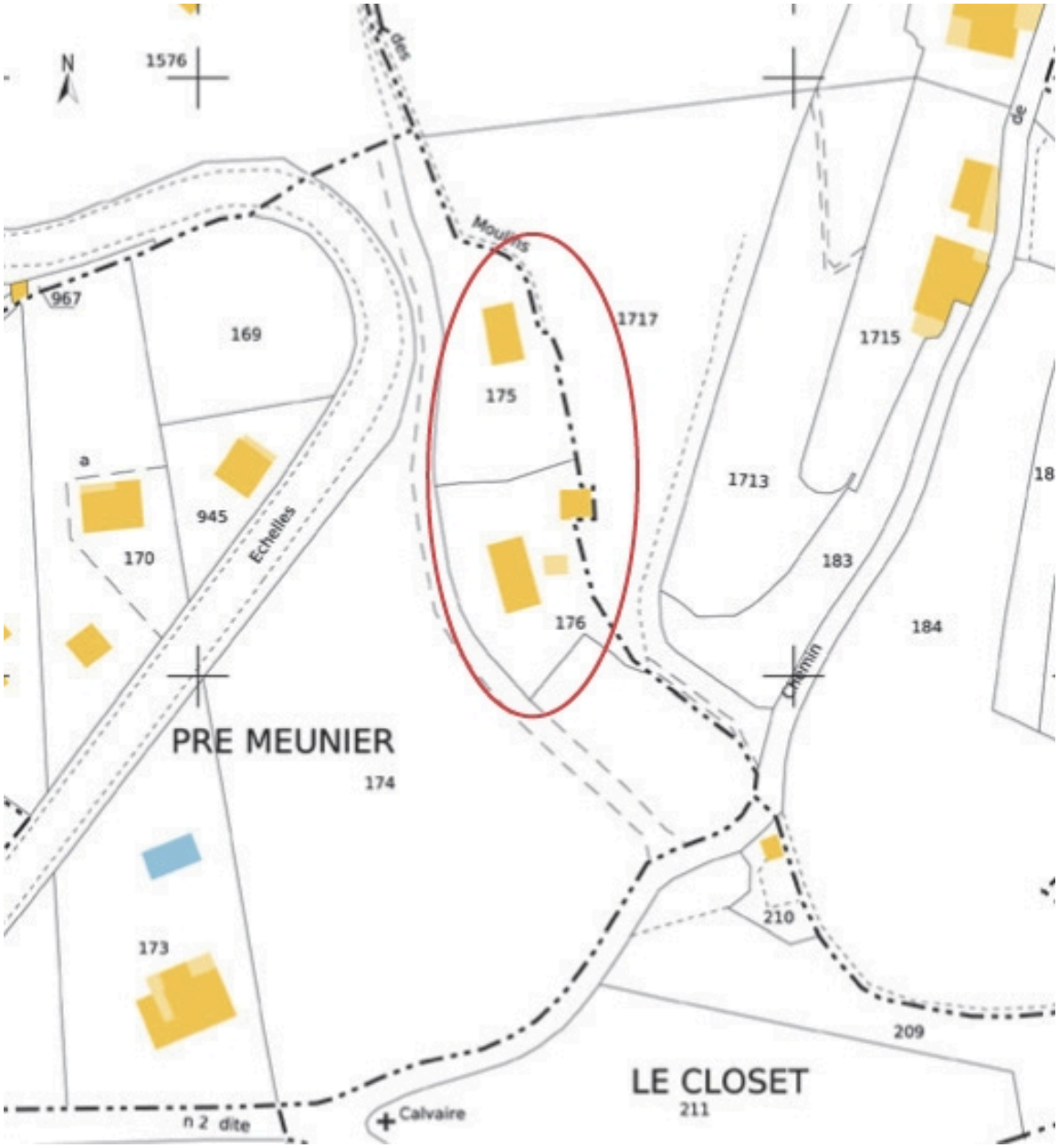

Cadastre actuel, 2007

Référence du document reproduit :

- **Cadastre actuel de 2007**
  Cadastre actuel, consulté en 2007 (Accès internet : <URL : https://www.cadastre.gouv.fr/scpc/rechercherPlan.do#)

IVR82_20107300209NUCA
Auteur de l'illustration : Yannick Milleret
© Région Rhône-Alpes, Inventaire général du patrimoine culturel ; © Assemblée des Pays de Savoie
reproduction soumise à autorisation du titulaire des droits d'exploitation

Vue nord du moulin amont

IVR82_20107300211NUCA
Auteur de l'illustration : Yannick Milleret
© Région Rhône-Alpes, Inventaire général du patrimoine culturel ; © Assemblée des Pays de Savoie
reproduction soumise à autorisation du titulaire des droits d'exploitation

Vue façade ouest

IVR82_20107300212NUCA
Auteur de l'illustration : Yannick Milleret
© Région Rhône-Alpes, Inventaire général du patrimoine culturel ; © Assemblée des Pays de Savoie
reproduction soumise à autorisation du titulaire des droits d'exploitation

Vue façade sud

IVR82_20107300213NUCA
Auteur de l'illustration : Yannick Milleret
© Région Rhône-Alpes, Inventaire général du patrimoine culturel ; © Assemblée des Pays de Savoie
reproduction soumise à autorisation du titulaire des droits d'exploitation

Meule du moulin amont

IVR82_20107300214NUCA
Auteur de l'illustration : Yannick Milleret
© Région Rhône-Alpes, Inventaire général du patrimoine culturel ; © Assemblée des Pays de Savoie
reproduction soumise à autorisation du titulaire des droits d'exploitation

Roue métallique horizontale du moulin amont

IVR82_20107300215NUCA
Auteur de l'illustration : Yannick Milleret
© Région Rhône-Alpes, Inventaire général du patrimoine culturel ; © Assemblée des Pays de Savoie
reproduction soumise à autorisation du titulaire des droits d'exploitation

Vestiges du moulin aval

IVR82_20107300210NUCA
Auteur de l'illustration : Yannick Milleret
© Région Rhône-Alpes, Inventaire général du patrimoine culturel ; © Assemblée des Pays de Savoie
reproduction soumise à autorisation du titulaire des droits d'exploitation