



Rhône-Alpes, Haute-Savoie
Chevenoz
Haute-Savoie
R.D. 22

Pont du Confluent

Références du dossier

Numéro de dossier : IA74002929

Date de l'enquête initiale : 2019

Date(s) de rédaction : 2019

Cadre de l'étude : enquête thématique régionale Points de franchissement de la Haute-Savoie

Degré d'étude : recensé

Désignation

Dénomination : pont

Compléments de localisation

Milieu d'implantation : isolé

Réseau hydrographique : l'Ugine ; de la Dranse affluent

Références cadastrales : 2017, 0A, 2084. Cadastre de la commune de Chevenoz ; 2017, 0B, 215. Cadastre de la commune de Vinzier

Historique

Le pont du Confluent est visible sur le cadastre de la commune de Chevenoz de 1917. La centrale hydroélectrique aujourd'hui à proximité n'est pas encore représentée, car elle n'a pas encore été construite. À cet endroit où la vallée de la Dranse est très étroite, le pont du Confluent permet la continuité de la route entre Bioge et Feu courbe. Il a été élargi à une période relativement récente, car sa structure en voûte de pierre est doublée en amont par une structure en béton armé.

Période(s) principale(s) : 2e moitié 19e siècle (?,)

Période(s) secondaire(s) : 3e quart 20e siècle (?,)

Description

Le pont du Confluent enjambe l'Ugine, torrent affluent de la Dranse qui fait la frontière entre les communes de Vinzier et Chevenoz. Isolé, il est situé juste avant la confluence des deux torrents et permet la continuité de la route départementale numéro 22 entre Bioge et Feu Courbe. Le pont du confluent se trouve juste en aval de la centrale électrique d'Ugine. Il est constitué d'une arche en pierre en voûte de plein cintre, élargi par un cadre en béton armé côté amont qui a doublé sa largeur. La chaussée, d'une largeur de 6,40 mètres est recouverte de bitume. Il n'y a pas de trottoir sur cette route, peu accueillante pour les piétons, coincée entre la falaise et la Dranse. Les garde-corps, de part et d'autre du pont, sur toute la longueur du tablier, et d'une hauteur de 1 mètre, sont en métal vert. La largeur utile du pont est de 10,20 mètres pour une largeur totale de 12,40 mètres. Le pont a une longueur totale de 36,70 mètres, pour une ouverture de 7,90 mètres.

Éléments descriptifs

Matériau(x) du gros-oeuvre, mise en oeuvre et revêtement : pierre, maçonnerie ; béton, béton armé

Typologies et état de conservation

Typologies : urbanisme et espaces aménagés

État de conservation : bon état

Dimensions

Mesures : l : 36,7 m ; la : 12,4 m

Statut, intérêt et protection

Intérêt de l'œuvre : à signaler

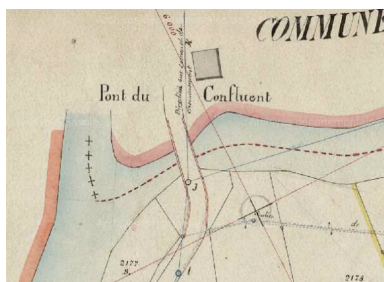
Statut de la propriété : propriété d'un établissement public départemental (Propriété du Département de la Haute-Savoie, sous le numéro : 22-25+840)

Références documentaires

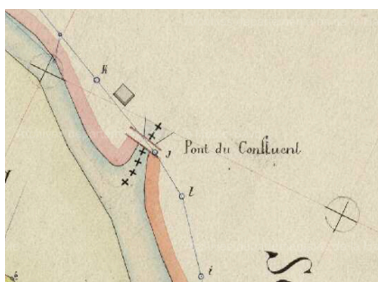
Documents figurés

- **AD Haute-Savoie. 3P3/3528. 1917. Extrait de la section B Feuille n°1 du cadastre de Chevenoz, 5 février 1917**
AD Haute-Savoie. 3P3/3528. **Extrait de la section B Feuille n°1 du cadastre de Chevenoz, 5 février 1917.**
Plan. Archives Départementales de la Haute-Savoie. 1917
AD Haute-Savoie : 3P3/3528
- **AD Haute-Savoie. 3P3/3527. 1917. Extrait de la section A Feuille n°10 du cadastre de Chevenoz, 5 février 1917.**
AD Haute-Savoie. 3P3/3527. **Extrait de la section A Feuille n°10 du cadastre de Chevenoz, 5 février 1917.**
Plan. Archives Départementales de la Haute-Savoie. 1917
AD Haute-Savoie : 3P3/3527

Illustrations



Extrait de la section A Feuille n°10 du cadastre de Chevenoz. 1917.
(AD Haute-Savoie. 3P3/3527)
IVR84_20207401250NUCA



Extrait de la section B Feuille n°1 du cadastre de Chevenoz. 1917.
(AD Haute-Savoie. 3P3/3528)
IVR84_20207401405NUCA



Pont du Confluent, vue de la face aval
Phot. Pascale Renard
IVR84_20197401220NUCA



Pont du Confluent,
vue de la face amont
Phot. Pascale Renard
IVR84_20207401401NUCA



PONT du Confluent, vue du dessous :
voûte en pierre et élargissement béton
Phot. Pascale Renard
IVR84_20207401402NUCA



Pont du Confluent, vue de la
chaussée et des gardes-corps
Phot. Pascale Renard
IVR84_20207401403NUCA



Pont du Confluent,
détail pile pierre et béton
Phot. Pascale Renard
IVR84_20207401404NUCA

Dossiers liés

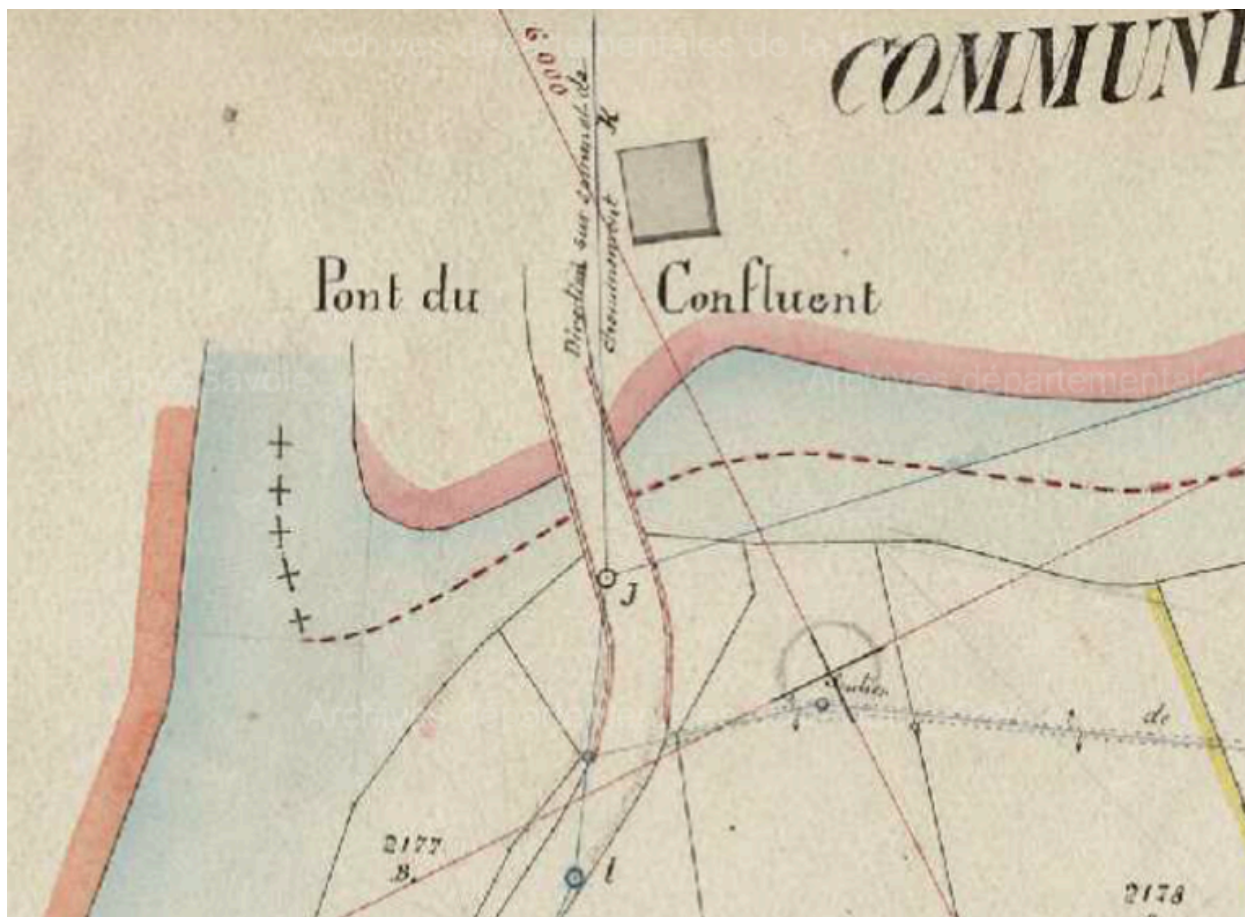
Oeuvre(s) contenue(s) :

Oeuvre(s) en rapport :

Présentation de l'étude des points de franchissements de la Haute-Savoie (IA74001266) , Haute-Savoie

Auteur(s) du dossier : Pascale Renard

Copyright(s) : © Région Auvergne-Rhône-Alpes, Inventaire général du patrimoine culturel ; © Département de la Haute-Savoie



Extrait de la section A Feuille n°10 du cadastre de Chevenoz. 1917. (AD Haute-Savoie. 3P3/3527)

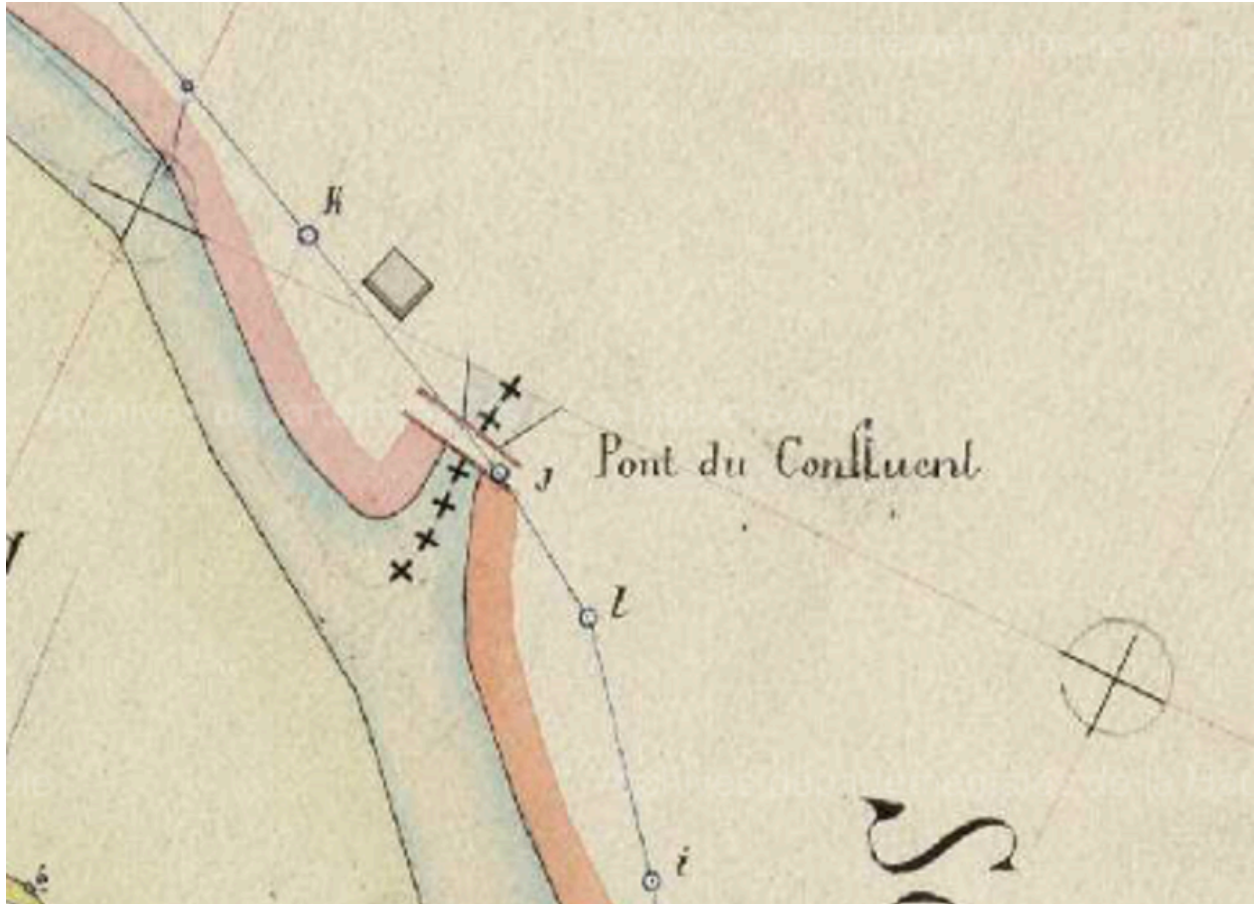
Référence du document reproduit :

- **AD Haute-Savoie. 3P3/3527. 1917. Extrait de la section A Feuille n°10 du cadastre de Chevenoz, 5 février 1917.**
AD Haute-Savoie. 3P3/3527. **Extrait de la section A Feuille n°10 du cadastre de Chevenoz, 5 février 1917.**
Plan. Archives Départementales de la Haute-Savoie. 1917
AD Haute-Savoie : 3P3/3527

IVR84_20207401250NUCA

Date de prise de vue : 2019

© Région Auvergne-Rhône-Alpes, Inventaire général du patrimoine culturel ; © Département de la Haute-Savoie
reproduction soumise à autorisation du titulaire des droits d'exploitation



Extrait de la section B Feuille n°1 du cadastre de Chevenoz. 1917. (AD Haute-Savoie. 3P3/3528)

Référence du document reproduit :

- **AD Haute-Savoie. 3P3/3528. 1917. Extrait de la section B Feuille n°1 du cadastre de Chevenoz, 5 février 1917**
AD Haute-Savoie. 3P3/3528. **Extrait de la section B Feuille n°1 du cadastre de Chevenoz, 5 février 1917. Plan. Archives Départementales de la Haute-Savoie. 1917**
AD Haute-Savoie : 3P3/3528

IVR84_20207401405NUCA

Date de prise de vue : 2019

© Région Auvergne-Rhône-Alpes, Inventaire général du patrimoine culturel ; © Département de la Haute-Savoie
reproduction soumise à autorisation du titulaire des droits d'exploitation



Pont du Confluent, vue de la face aval

IVR84_20197401220NUCA

Auteur de l'illustration : Pascale Renard

Date de prise de vue : 2019

© Région Auvergne-Rhône-Alpes, Inventaire général du patrimoine culturel ; © Département de la Haute-Savoie
reproduction soumise à autorisation du titulaire des droits d'exploitation



Pont du Confluent, vue de la face amont

IVR84_20207401401NUCA

Auteur de l'illustration : Pascale Renard

Date de prise de vue : 2019

© Région Auvergne-Rhône-Alpes, Inventaire général du patrimoine culturel ; © Département de la Haute-Savoie
reproduction soumise à autorisation du titulaire des droits d'exploitation



Pont du Confluent, vue du dessous : voûte en pierre et élargissement béton

IVR84_20207401402NUCA

Auteur de l'illustration : Pascale Renard

Date de prise de vue : 2019

© Région Auvergne-Rhône-Alpes, Inventaire général du patrimoine culturel ; © Département de la Haute-Savoie
reproduction soumise à autorisation du titulaire des droits d'exploitation



Pont du Confluent, vue de la chaussée et des gardes-corps

IVR84_20207401403NUCA

Auteur de l'illustration : Pascale Renard

Date de prise de vue : 2019

© Région Auvergne-Rhône-Alpes, Inventaire général du patrimoine culturel ; © Département de la Haute-Savoie
reproduction soumise à autorisation du titulaire des droits d'exploitation



Pont du Confluent, détail pile pierre et béton

IVR84_20207401404NUCA

Auteur de l'illustration : Pascale Renard

Date de prise de vue : 2019

© Région Auvergne-Rhône-Alpes, Inventaire général du patrimoine culturel ; © Département de la Haute-Savoie
reproduction soumise à autorisation du titulaire des droits d'exploitation