



Auvergne-Rhône-Alpes, Puy-de-Dôme
Beaumont

Cité ouvrière de Beaumont - les Collonges

Références du dossier

Numéro de dossier : IA63002620
Date de l'enquête initiale : 2019
Date(s) de rédaction : 2020, 2025
Cadre de l'étude : enquête thématique régionale Patrimoine Michelin
Degré d'étude : étudié

Désignation

Dénomination : cité ouvrière
Parties constituantes non étudiées : jardin ouvrier

Compléments de localisation

Milieu d'implantation : en ville
Références cadastrales :

Historique

La cité ouvrière de Beaumont-les Collonges a été réalisée entre 1954 et 1960. Est due à l'architecte Daniel Michelin. Tous les bâtiments d'origine sont encore en place en 2018.

Période(s) principale(s) : 3e quart 20e siècle ()
Auteur(s) de l'oeuvre : Daniel Michelin (attribution par travaux historiques)

Description

Les maisons de la période 1954-1957 sont regroupées en bandes, avec un décrochement entre chaque maison et sa voisine. Ce sont des habitations à un étage-carré sur rez-de-chaussée, ou pour celles qui sont sur les parcelles les plus en pente, à un étage de soubassement, un rez-de-chaussée surélevé et un étage-carré. Leurs toits sont à deux pans, avec couvertures en tuiles plates mécaniques. Les garages sont intégrés aux rez-de-chaussée.

L'immeuble collectif se présente sous forme de "barre". Il est à rez-de-chaussée surélevé sur étage de soubassement et 3 étages-carrés. Sa toiture actuelle est à un pan en très légère pente (mais était probablement en toit-terrasse à l'origine). Les garages sont alignés en bande et étagés sur la pente dans la partie basse de la parcelle.

Éléments descriptifs

Matériau(x) de couverture : tuile mécanique
Plan : ensemble concerté
Étage(s) ou vaisseau(x) : étage de soubassement, rez-de-chaussée surélevé, rez-de-chaussée, 1 étage carré, 3 étages carrés
Couvrements :
Élévations extérieures : élévation à travées
Type(s) de couverture : toit à deux pans de plan massé ; terrasse ; toit à longs pans
Escaliers : escalier dans-oeuvre

Les Collonges

La cité ouvrière des Collonges (sous laquelle on regroupe ici les habitations proprement dites de "la - ou des - Collonge(s)" et celles nommées "Jean-Moulin" par leurs occupants, et qui sont voisines sur le terrain), est l'une des deux cités Michelin

- avec celle des Prés-Hauts - installées à Beaumont. Elle a été mise en chantier entre 1954 et 1957 et terminée entre 1957 et 1960. Elle est due à l'architecte Daniel Michelin, petit-fils d'André Michelin l'un des deux fondateurs de la Manufacture Michelin.

Entre 1954 et 1957, la moitié sud de la cité sort de terre : cette partie correspond à un ensemble de 48 habitations individuelles accolées en bandes (les 26 logements F4 de "la Collongé" au sud et à l'est, et les 22 de "Jean-Moulin", au nord - nord-ouest). La moitié nord, quant à elle, correspond à un immeuble collectif et à ses garages ; elle est réalisée entre 1957 et 1960. Tous ces bâtiments sont encore en place en 2022.

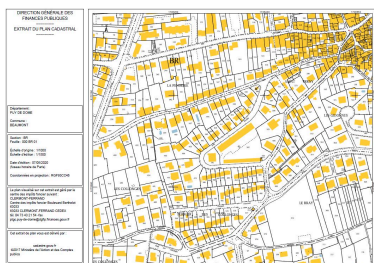
Une Socap (société d'approvisionnement Michelin) était installée à Beaumont, au nord-est des deux cités (91 rue Nationale) ; elle est aujourd'hui fermée (probablement depuis 1988 au moins, date de cessation de toutes les activités Socap).

Références documentaires

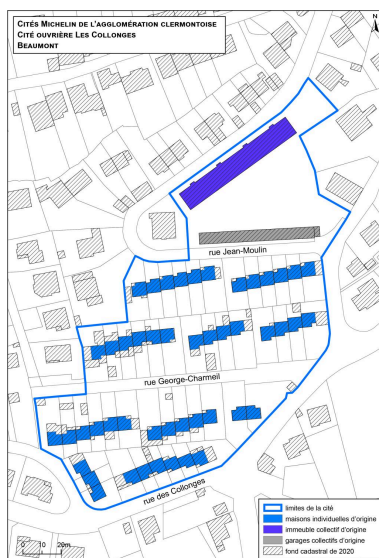
Documents figurés

- **Cité Michelin de Beaumont - Les Collonges, début des années 1960 (1)**
Cité de Beaumont - Les Collonges vue depuis la rue Jean-Moulin au nord, photographie noir et blanc, s.n., s.d. [après 1960]. Collection Patrimoine Historique Michelin, cliché n° 22_005.
Collection Patrimoine Historique Michelin : Cliché n° 22_005
- **Cité Michelin de Beaumont - Les Collonges, début des années 1960 (2)**
Vue partielle de la cité de Beaumont - les Collonges depuis le nord-ouest, photographie noir et blanc, s.n., s.d. [après 1960]. Collection Patrimoine Historique Michelin, cliché n° 22_017.
Collection Patrimoine Historique Michelin : Cliché n° 22_017
- **Cité Michelin de Beaumont - Les Collonges, vers 1957 (3)**
Vue partielle de la cité de Beaumont - les Collonges depuis le nord-est, photographie noir et blanc, s.n., s.d. [vers 1957]. Collection Patrimoine Historique Michelin, cliché n° 41_026.
Collection Patrimoine Historique Michelin : Cliché n° 41_026

Illustrations




Extrait de plan cadastral (section BR).
Dess. Brigitte Ceroni,
Autr. Service du cadastre
IVR84_20206300895NUDA



Plan des différents bâtiments
d'origine de la cité.
Dess. Guylaine Beauparland-Dupuy
IVR84_20256301360NUDA



Maisons en bandes dans le site
ouvert sur le grand paysage.
Vue prise probablement en fin
de chantier (les façades ne sont
pas encore enduites), vers 1957.
Repro. Service de collecte et
de valorisation des collections
historiques de la Manufacture
française des pneumatiques
Michelin., Autr. auteur inconnu
IVR84_20236300160NUC



L'immeuble collectif, et au second plan, les habitations en bande, depuis la rue Jean-Moulin, au nord. Photographie du début des années 1960 vraisemblablement.

Repro. Service de collecte et de valorisation des collections historiques de la Manufacture française des pneumatiques Michelin., Autr. auteur inconnu
IVR84_20236300157NUC



L'immeuble collectif et les maisons de la rue Jean-Moulin depuis le nord-ouest. Photographie du début des années 1960 vraisemblablement.

Repro. Service de collecte et de valorisation des collections historiques de la Manufacture française des pneumatiques Michelin., Autr. auteur inconnu
IVR84_20236300158NUC



Ensemble de maisons accolées le long de la rue Georges-Charmeil.

Phot. Christian Parisey
IVR84_20206300920NUC4A



Maisons accolées le long de la rue Georges-Charmeil, au niveau des n°6 et 8.

Phot. Christian Parisey
IVR84_20206300921NUC4A



Vue d'ensemble de la cité (maisons individuelles au 1er plan et immeuble collectif à l'arrière) depuis le rond-point de la rue des Collonges.

Phot. Christian Parisey
IVR84_20206300922NUC4A



Immeuble collectif et garages depuis le haut de la rue Jean-Moulin

Phot. Christian Parisey
IVR84_20206300919NUC4A

Dossiers liés

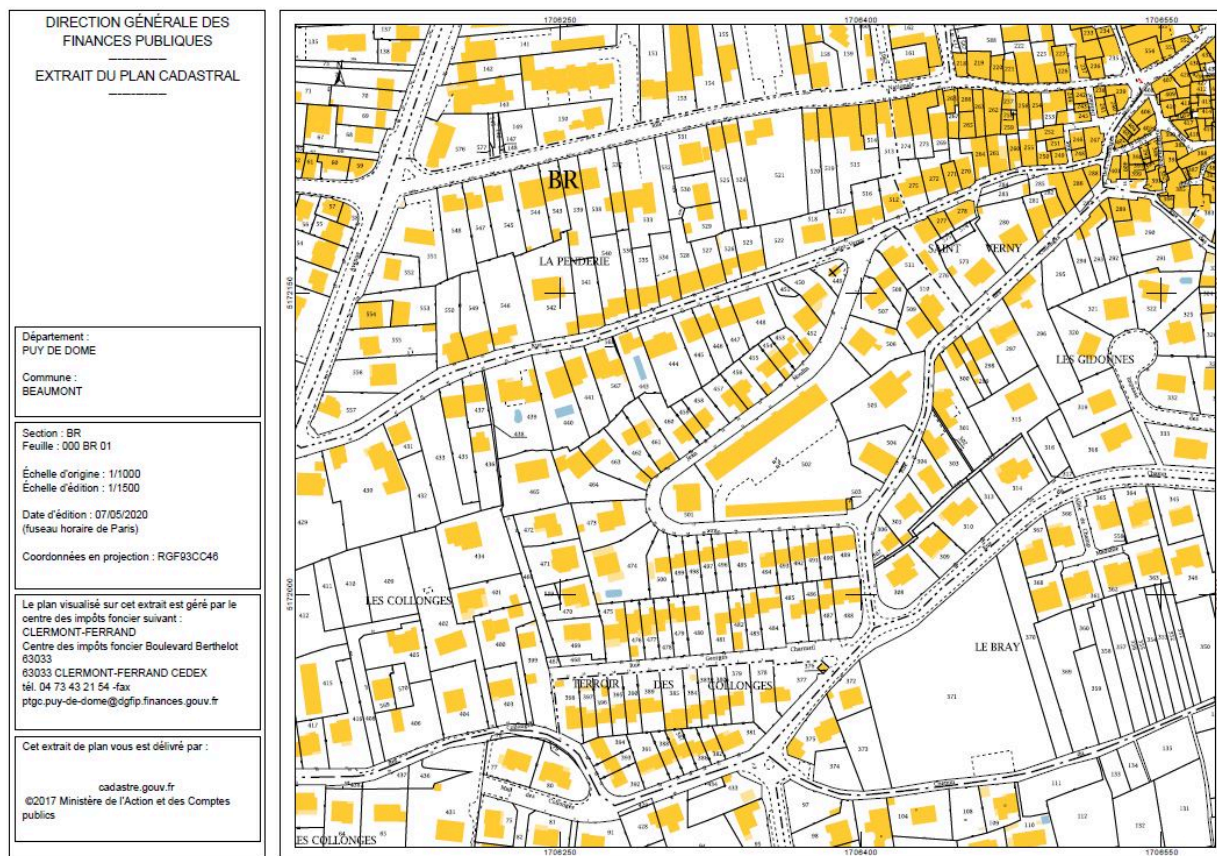
Dossiers de synthèse :

Cités Michelin de l'agglomération clermontoise (IA63002617) Auvergne, Puy-de-Dôme, Clermont-Ferrand

Oeuvre(s) contenue(s) :

Auteur(s) du dossier : Brigitte Ceroni, Brigitte Ceroni

Copyright(s) : © Région Auvergne-Rhône-Alpes, Inventaire général du patrimoine culturel



Extrait de plan cadastral (section BR).

IVR84_20206300895NUDA

Auteur de l'illustration : Brigitte Ceroni

Auteur du document reproduit : Service du cadastre

© Ministère des finances et des comptes publics, www.cadastre.gouv.fr

tous droits réservés



Plan des différents bâtiments d'origine de la cité.

IVR84_20256301360NUDA

Auteur de l'illustration : Guylaine Beauparland-Dupuy

© Région Auvergne-Rhône-Alpes, Inventaire général du patrimoine culturel
communication libre, reproduction soumise à autorisation



Maisons en bandes dans le site ouvert sur le grand paysage. Vue prise probablement en fin de chantier (les façades ne sont pas encore enduites), vers 1957.

Référence du document reproduit :

- **Cité Michelin de Beaumont - Les Collonges, vers 1957 (3)**
Vue partielle de la cité de Beaumont - les Collonges depuis le nord-est, photographie noir et blanc, s.n., s.d. [vers 1957]. Collection Patrimoine Historique Michelin, cliché n° 41_026.
Collection Patrimoine Historique Michelin : Cliché n° 41_026

IVR84_20236300160NUC

Auteur de l'illustration (reproduction) : Service de collecte et de valorisation des collections historiques de la Manufacture française des pneumatiques Michelin.

Auteur du document reproduit : auteur inconnu

© Collection Patrimoine Historique Michelin

reproduction soumise à autorisation du titulaire des droits d'exploitation



L'immeuble collectif, et au second plan, les habitations en bande, depuis la rue Jean-Moulin, au nord. Photographie du début des années 1960 vraisemblablement.

Référence du document reproduit :

- **Cité Michelin de Beaumont - Les Collonges, début des années 1960 (1)**
Cité de Beaumont - Les Collonges vue depuis la rue Jean-Moulin au nord, photographie noir et blanc, s.n., s.d. [après 1960]. Collection Patrimoine Historique Michelin, cliché n° 22_005.
Collection Patrimoine Historique Michelin : Cliché n° 22_005

IVR84_20236300157NUC

Auteur de l'illustration (reproduction) : Service de collecte et de valorisation des collections historiques de la Manufacture française des pneumatiques Michelin.

Auteur du document reproduit : auteur inconnu

© Collection Patrimoine Historique Michelin

reproduction soumise à autorisation du titulaire des droits d'exploitation



L'immeuble collectif et les maisons de la rue Jean-Moulin depuis le nord-ouest. Photographie du début des années 1960 vraisemblablement.

Référence du document reproduit :

- **Cité Michelin de Beaumont - Les Collonges, début des années 1960 (2)**
Vue partielle de la cité de Beaumont - les Collonges depuis le nord-ouest, photographie noir et blanc, s.n., s.d. [après 1960]. Collection Patrimoine Historique Michelin, cliché n° 22_017.
Collection Patrimoine Historique Michelin : Cliché n° 22_017

IVR84_20236300158NUC

Auteur de l'illustration (reproduction) : Service de collecte et de valorisation des collections historiques de la Manufacture française des pneumatiques Michelin.

Auteur du document reproduit : auteur inconnu

© Collection Patrimoine Historique Michelin

reproduction soumise à autorisation du titulaire des droits d'exploitation



Ensemble de maisons accolées le long de la rue Georges-Charmeil.

IVR84_20206300920NUC4A

Auteur de l'illustration : Christian Parisey

© Région Auvergne - Inventaire général du Patrimoine culturel
communication libre, reproduction soumise à autorisation



Maisons accolées le long de la rue Georges-Charmeil, au niveau des n°6 et 8.

IVR84_20206300921NUC4A

Auteur de l'illustration : Christian Parisey

© Région Auvergne - Inventaire général du Patrimoine culturel
communication libre, reproduction soumise à autorisation



Vue d'ensemble de la cité (maisons individuelles au 1er plan et immeuble collectif à l'arrière) depuis le rond-point de la rue des Collonges.

IVR84_20206300922NUC4A

Auteur de l'illustration : Christian Parisey

© Région Auvergne - Inventaire général du Patrimoine culturel
communication libre, reproduction soumise à autorisation



Immeuble collectif et garages depuis le haut de la rue Jean-Moulin

IVR84_20206300919NUC4A

Auteur de l'illustration : Christian Parisey

© Région Auvergne - Inventaire général du Patrimoine culturel
communication libre, reproduction soumise à autorisation