Rhône-Alpes, Haute-Savoie
Cusy
Pont de Bange
route des Bauges

Ancien pont dit romain de Bange

Références du dossier

Numéro de dossier : IA74002531
Date de l'enquête initiale : 2015
Date(s) de rédaction : 2018
Cadre de l'étude : inventaire topographique Inventaire du Parc naturel régional du Massif des Bauges
Degré d'étude : étudié

Désignation

Dénomination : pont
Appellation : Pont romain

Compléments de localisation

Milieu d'implantation : isolé
Références cadastrales : 2015, C8, NC (vers 578)

Historique

Avant le pont de Bange actuel, un autre pont, plus ancien, dit pont romain, se situait au même endroit, mais en dessous de l'actuel. Constitué d'une arche maçonnée, il enjambait le Chéran. Ce pont est représenté sur la mappe sarde de 1732, alors que le cadastre de 1891 montre vraisemblablement le pont actuel, dont la date de construction permettrait de savoir à partir de quand le précédent n'a plus été utilisé. Des cartes postales du 1er quart du 20e siècle montrent encore le pont avec son arche, qui a aujourd'hui disparu ; seules les culées demeurent partiellement en place.

Période(s) principale(s) : 16e siècle (?)

Description

Pont à arche unique maçonnée.

Eléments descriptifs

Matériau(x) du gros-oeuvre, mise en oeuvre et revêtement : calcaire, moellon
Autres organes de circulations : carto PLUI

Illustrations



218. PONT DE BAUGES. – Le Vieux Pont Romain / et le Nouveau Pont [1er quart 20e siècle]
Phot. Eric Dessert
IVR84_20167400877NUCB

1156. Environs d'Allèves. Le Pont de Bange [1er quart 20e siècle]
Phot. Thierry Monnet
IVR84_20187400268NUCA

Vue partielle du pont actuel sous lequel se trouve les vestiges de l'ancien.
Phot. Thierry Monnet
IVR84_20187400269NUCA



Vue de face d'une culée de l'ancien pont.
Phot. Thierry Monnet
IVR84_20187400270NUCA



Vue, par le dessus, d'une culée de l'ancien pont de Bange.
Phot. Thierry Monnet
IVR84_20187400271NUCA

Dossiers liés

Dossiers de synthèse :
Présentation de la commune de Cusy (IA74002481) Rhône-Alpes, Haute-Savoie, Cusy
Oeuvre(s) contenue(s) :

Auteur(s) du dossier : Thierry Monnet, Thierry Monnet, Caroline Guibaud
Copyright(s) : © Région Auvergne-Rhône-Alpes, Inventaire général du patrimoine culturel ; © Parc naturel régional du Massif des Bauges

218. PONT DE BAUGES. – Le Vieux Pont Romain / et le Nouveau Pont [1er quart 20e siècle]

Référence du document reproduit :

- **218. PONT DE BAUGES. – Le Vieux Pont Romain / et le Nouveau Pont [1er quart 20e siècle]**
  218. PONT DE BAUGES. – Le Vieux Pont Romain / et le Nouveau Pont, - LL [verso] IMP. LEVY FILS et Cie. PARIS / Lévy et Fils (éditeur). 1 impr. photoméc. (carte postale) : N&B. 1er quart 20e siècle (AP Podevin).
  AP Podevin

IVR84_20167400877NUCB
Auteur de l'illustration : Eric Dessert
Date de prise de vue : 2016
© Région Auvergne-Rhône-Alpes, Inventaire général du patrimoine culturel ; © Parc naturel régional du Massif des Bauges ; © Collection particulière M.-A. Podevin
reproduction soumise à autorisation du titulaire des droits d'exploitation

1156. Environs d'Allèves. Le Pont de Bange [1er quart 20e siècle]

Référence du document reproduit :

- **1156. Environs d'Allèves. Le Pont de Bange [1er quart 20e siècle]**
  1156. Environs d'Allèves. Le Pont de Bange. Pittier, phot.-édit. Annecy.). 1 impr. photoméc. (carte postale) : N&B. 1er quart 20e siècle [1er quart 20e siècle]

IVR84_20187400268NUCA
Auteur de l'illustration : Thierry Monnet
Date de prise de vue : 2018
© Région Auvergne-Rhône-Alpes, Inventaire général du patrimoine culturel ; © Parc naturel régional du Massif des Bauges
reproduction soumise à autorisation du titulaire des droits d'exploitation

Vue partielle du pont actuel sous lequel se trouve les vestiges de l'ancien.

IVR84_20187400269NUCA
Auteur de l'illustration : Thierry Monnet
Date de prise de vue : 2015
© Région Auvergne-Rhône-Alpes, Inventaire général du patrimoine culturel ; © Parc naturel régional du Massif des Bauges
reproduction soumise à autorisation du titulaire des droits d'exploitation

Vue de face d'une culée de l'ancien pont.

IVR84_20187400270NUCA
Auteur de l'illustration : Thierry Monnet
Date de prise de vue : 2015
© Région Auvergne-Rhône-Alpes, Inventaire général du patrimoine culturel ; © Parc naturel régional du Massif des Bauges
reproduction soumise à autorisation du titulaire des droits d'exploitation



Vue, par le dessus, d'une culée de l'ancien pont de Bange.

IVR84_20187400271NUCA
Auteur de l'illustration : Thierry Monnet
Date de prise de vue : 2015
© Région Auvergne-Rhône-Alpes, Inventaire général du patrimoine culturel ; © Parc naturel régional du Massif des Bauges
reproduction soumise à autorisation du titulaire des droits d'exploitation