



Rhône-Alpes, Savoie
Bourg-Saint-Maurice

Maisons

Références du dossier

Numéro de dossier : IA73000152

Date de l'enquête initiale : 2000

Date(s) de rédaction : 2002

Cadre de l'étude : enquête thématique régionale Stations de sports d'hiver

Auteur(s) du dossier : Jean-François Lyon-Caen, Catherine Salomon-Pelen

Copyright(s) : © Région Rhône-Alpes, Inventaire général du patrimoine culturel ; © Ecole d'architecture de Grenoble

Désignation

Dénomination : maison

Aires d'études : Les Arcs

Localisations :

Rhône-Alpes, Savoie

Bourg-Saint-Maurice

Historique

En cherchant à concentrer au maximum les lieux de résidence de façon à limiter les lieux d'urbanisation, Le promoteur R Godino et les architectes urbanistes de l'AAM (G Regairaz et G Rey-Millet) donnent la priorité aux programmes collectifs réalisés sous la forme d'immeubles et limitent la réalisation de programmes individuels à une soixantaine d'unités, réalisés sous la forme de trois lotissements (les Pointus, les chalets mitoyens des Deux-Têtes, le Jardin Alpin). Chacune de ces opérations est caractérisée par un type architectural différent. Les chalets Pointus sont conçus à partir de 1970 par l'architecte charpentier B. Taillefer qui s'inspire du "Trigone", chalet personnel des architectes suisses Wenger construit en 1956. Les chalets mitoyens sont construits à partir de 1977 par A. Bardet et G. Regairaz sur des modèles suggérés par l'expérience de l'AAM à Courchevel 1850. Les chalets du Jardin Alpin sont dus à B Taillefer qui réinterprète en 1984 la volumétrie des anciens chalets d'alpage, dont certains, situés dans la proximité immédiate des trois sites de station, ont font l'objet de projets de réhabilitation par l'AAM.

Période(s) principale(s) : 3e quart 20e siècle 4e quart 20e siècle

Auteur(s) de l'oeuvre : Atelier d'Architecture en Montagne (agence d'architecture), Alain Bardet (architecte urbaniste), Gaston Regairaz (architecte urbaniste), Guy Rey-Millet (architecte urbaniste), Bernard Taillefer (architecte)

Description

Les chalets d'alpage : 138 bâti INSEE ; 7 repérés ; 1 étudié ; le chalet situé à Charvet, a été réhabilité par l'AAM vers 1980 en bureau ESF/PNV. Les chalets des Deux Têtes : 23 bâtis INSEE ; 23 repérés ; 3 étudiés. Les chalets Pointus : 30 bâti INSEE ; 30 repérés ; 4 étudiés. Les chalets du Jardin Alpin : 7 bâti INSEE ; 7 repérés ; 1 étudié.

Typologies : chalet d'alpage ; chalet Deux Têtes ; chalet Pointu ; chalet du Jardin Alpin

Décompte des œuvres : bâti INSEE 67 ; repérés 67 ; étudiés 9

Présentation

Le projet d'une station aux Arcs repose sur l'accueil d'un nombre de lits touristiques dont l'importance est liée aux potentialités du domaine skiable. En raison de sa grande dimension, la capacité d'accueil est élevée. Le promoteur Roger Godino et les architectes urbanistes (Guy Rey-Millet et Gaston Regairaz) de l'Atelier d'Architecture en Montagne cherchent à concentrer au maximum les lieux de résidence de façon à limiter les lieux d'urbanisation. Ils donnent priorité aux programmes collectifs réalisés sous la forme d'immeubles, limitant la réalisation de programmes individuels à

quelques unités (60 environ) réalisés sous la forme de 3 lotissements (les Pointus, les chalets mitoyens des Deux-Têtes, le Jardin Alpin). Les chalets d'alpage existants sur les sites des trois stations font l'objet d'un travail de réhabilitation.

Les chalets d'alpage

Les chalets d'alpage, sur les sites d'Arc 1600 et d'Arc 1800, font l'objet d'un recensement par l'AAM au cours de l'hiver 1968/1969, avec établissement de dossiers comprenant : fiche descriptive, photographies, relevés schématiques des façades et des gabarits. Aux abords immédiats des sites retenus pour l'aménagement des stations, les chalets d'alpage sont l'objet de projets de réhabilitation à usage d'équipements collectifs ou commerciaux variés (bar, école de ski, garderie pour enfants, accueil du parc national de la Vanoise, local pour pisteurs...). Les projets sont conduits par l'AAM qui cherche à préserver l'apparence d'origine (couverture en lauzes, mortier de chaux pour rejointoiement des murs en maçonnerie de pierres), tout en introduisant le confort (double toiture, doublages intérieur, menuiseries étanches...). Au Charvet à Arc 1800, le chalet de Monsieur Romanet-Perroux est acquis par la SMA et réhabilité en 1980 par Bernard Taillefer pour installer l'école de ski et le parc national de la Vanoise. À Arc 1600, la croupe de Pierre Blanche sur laquelle sont bâtis plusieurs chalets d'alpage a été préservée par le plan de composition, formant ainsi une transition entre les deux quartiers de la station.

Les chalets mitoyens, chalets des Deux Têtes

Les chalets mitoyens du lotissement des Deux Têtes sont conçus par l'AAM (Gaston Regairaz, et Alain Bardet) et réalisés en trois années de 1977 à 1979. Destinés aussi bien à des résidents permanents de la station qu'à des touristes, les chalets sont mitoyens et groupés par 3, 4 ou 6. Les plans sont sur deux ou trois niveaux, ancrés dans le terrain pentu. Tous les niveaux sont de plain-pied avec le terrain : les pièces de vie à l'étage et les chambres au rez-de-chaussée. L'architecture découle de l'expérience de Courchevel 1850 (les façades sud totalement vitrées, les toitures à pentes inversées couvertes d'un plancher de mélèze, le décalage dans la pente de chaque chalet) et l'aménagement intérieur bénéficie des apports de Charlotte Perriand dans les premières réalisations des Arcs (notamment la terrasse surélevée par rapport au niveau du sol intérieur).

Les chalets Pointus

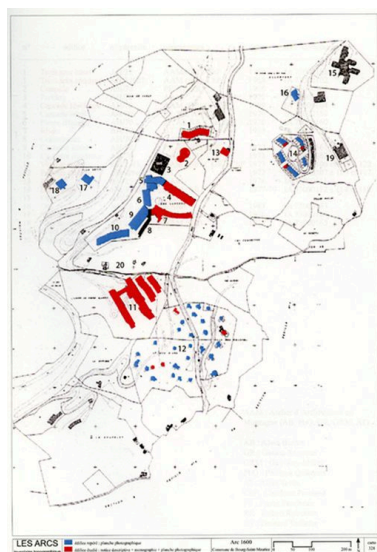
Bernard Taillefer, charpentier menuisier, est le concepteur des chalets pointus qu'il propose de réaliser en 1970 comme logement pour des résidents permanents de la station. Le choix repose sur la recherche d'une économie de matière et de mise en oeuvre. L'architecture s'inspire du chalet personnel des architectes Venger construit en 1956 dans les Alpes suisses. L'habitation est aménagée sous une charpente imaginée comme « une tente fixe » équipée de façades triangulaires, vitrée côté aval, prolongée par une terrasse de même dimension qui pourrait se relever pour occulter le chalet. La simplicité de construction devait permettre à chaque acquéreur de réaliser lui-même son chalet. Bernard Taillefer et le promoteur des Arcs, Roger Godino, sont les deux premiers à bâtir un chalet pointu.

Les chalets du Jardin alpin

Les chalets du Jardin Alpin sont conçus en 1984 par Bernard Taillefer. Il répond à la demande personnelle de Roger Godino qui souhaitait construire son chalet personnel « sur un beau terrain » tout en proposant à quelques acteurs de la station de le rejoindre. Bernard Taillefer accepte. L'architecture s'inspire de la forme des chalets d'alpage existants dans les pentes de la montagne des Arcs en reprenant leurs volumétries.

J.-F. LYON-CAEN/C. SALOMON-PELEN

Illustrations

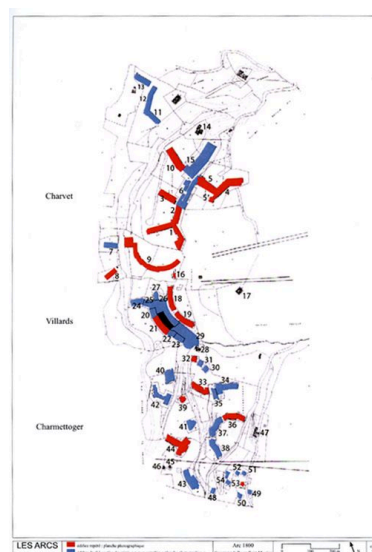


Arc 1600. Carte de repérage des édifices

n°	édifice	n° parcelle	concepteurs	date	REF inventaire
1	Trois arcs hôtel	AH22	AAM (GR), CHP	1968	IA 73000101
1	Trois arcs résidence	AH17A21	AAM (GR), CHP	1968	IA 73000102
2	Copie	AH70	PE, AT, RR	1968	IA 73000103
3	Parking	AH70	AAM	1971	IA 73000104
4	Cascade résidence	AH70	AAM (GRM), CHP	1970	IA 73000105
5	Cascade hôtel	AH70	PF, RR, AT, CHP	1970	IA 73000106
6	Pierre Blanche	AH70	PE, AT, RR, CHP, BT	1970	IA 73000107
7	Rive	AH70	BT	1969	IA 73000108
8	Commerces	AH70	AAM		
9	Cachette hôtel	AH70	PE, AT, RR, CHP	1972	IA 73000109
10	Cachette résidence	AH70	AAM (GR), CHP	1973	IA 73000110
11	Verant sud	AH2-53	AAM (GRM, GR), CHP	1973	IA 73000100 et 119 à 122
12	Maison chalets	AH4-divers	BT	1972	IA 73000107 à 110 et 117
13	École	AH25	AAM	1976	IA 73000111
14	Deux têtes	AH17A69	AAM (AB)	1977-79	IA 73000112 à 114 et 118
15	Ligne	AH28			
16	Dal	AH29	AAM	1967	IA 73000163
17	Plan dévin I	AH2	AAM (GR)	1976	IA 73000164
18	Plan dévin II	AH2	AAM (GR)	1978	IA 73000165
19	Hôtel Romanet	AH30A4			
20	Chalets alpage	diverses			

AAM : Atelier d'Architecture en Montagne (AB, PQQ, GR, GRM, AT)
 AB : Alain Bardet
 GR : Gaston Regairaz
 GRM : Guy-René Miller
 PQQ : Philippe Quinquet
 AT : Alain Tavès
 CHP : Charlotte Perriand
 PF : Pierre Fauchoux
 RR : Robert Romanet
 BT : Bernard Taillefer

Arc 1600. Tableau de repérage des édifices repérés

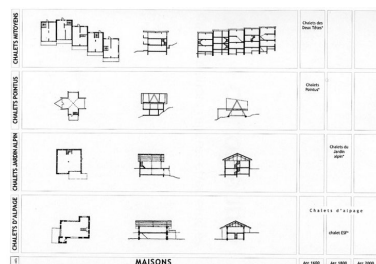


Arc 1800. Carte de repérage des édifices

Dess. Jean-François Lyon-Caen, Dess. C. Salomon-Pelen
IVR82_20087302155NUDA

n°	édifice	n° parcelle	concepteurs	date	REF inventaire
1	Hôtel du Golf	AC50	AAM (GR), CBP, BT, JPM	1974	IA 73000129
2	Bellecôte	AC50	AAM (GR, AB), CBP, BT	1974	IA 73000128
3	Miravale	AC50	AAM (GR, PK), CBP, BT	1974	IA 73000127
4	Laurières	AC64	RR, DJ, CBP, BT	1974	IA 73000124
5	Belles Chaillots	AC64	RR, DJ, CBP, BT	1974	IA 73000123
6	Galettes Belles Chaillots	AC64	BT, DL, AC	1976	IA 73000178
7	Commerces Chavret	AC90	AAM, CBP, BT	1977	IA 73000168
8	Roignans	AC90	AAM (GR)	1977	IA 73000168
9	Nova	AC22	AAM (GR), CBP	1978	IA 73000130
10	Picra Monta	AC34	BT, CBP	1979	IA 73000126
11	Croisette	AD5	AAM (GR)	1982	IA 73000169
12	Chaudon	AD5	AAM (GR)	1982	IA 73000170
13	Prison	AD5	AAM (GR)	1982	IA 73000171
14	École	AD20	-	-	-
15	Garage	AC7	-	-	-
16	Chalet ESF/PNV	AC23	AAM	1980	IA 73000132
17	Piscine	-	-	-	-
18	Tournevalles I	AC28	BT, CBP	1978	IA 73000135
19	Tournevalles II	AC28	BT, CBP	1978	IA 73000134 et 135
20	Beque neige	AC31	BT, CBP	1978	IA 73000132
21	Arandelères	AC50	BT, CBP	1977	IA 73000133
22	Aiguille des glaciers	AC78	BT	1993	IA 73000173
23	Innocent SMA	AC79	BT	2001	IA 73000174
24	Centre Adinet	AC79	BT	1980	IA 73000174
25	Armoise	AC29	BT	1980	IA 73000175
26	Centre commercial	AC29	BT	1980	IA 73000176
27	SKI shop	AC74-75	BT	1993	IA 73000177
28	Chalet SMA	AB68	-	-	-
29	Garages	-	-	-	-
30	Miravale 1	AB8	BT, CBP	1986	IA 73000137
31	Miravale 2	AB7	BT, CBP	1985	IA 73000137
32	Miravale 3	AB6	BT, CBP	1985	IA 73000136 et 137
33	Archebe	AB11	BT, CBP	1986	IA 73000138
34	Lattinades hôtel	AB14	BT	1986	IA 73000139
35	Lattinades parking	AB12-13	BT, CBP	1986	IA 73000140
36	Aiguilles grives I	AB21-41-103	BT, CBP	1989	IA 73000141 et 142
37	Aiguilles grives II	AB22	BT, CBP	1989	IA 73000142
38	Aiguilles grives III	AB23-70	BT, CBP	1989	IA 73000142
39	Vogel	AB9	BT, CBP	1986	IA 73000139
40	Therme	AB52-81	BT	1987	IA 73000141
41	Allicot	AB10	BT, CBP	1988	IA 73000142
42	Ruiser	AB51	BT	1990	IA 73000143
43	Gran paradiso	AB100	BT, CBP, AC, AD, JMM	1992	IA 73000144
44	Village club du soleil	AB113-116-117	BT, JLR	1996	IA 73000140
45	Chalet Pôit paradiso	AB73	-	-	-
46	Chalet Adin-Jeanne	AB74-75	-	-	-
47	Chalet Star	AB20	-	-	-
48	Chalet Jardin alpin (E)	AB43	BT	1987	IA 73000144
49	Chalet Roy (1)	AB35	BT	1985	IA 73000144
50	Chalet Dier (2)	AB56	BT	1985	IA 73000144
51	Chalet Brochet (3)	AB40	BT, CBP	1986	IA 73000144
52	Chalet Taillefer (4)	AB41	BT	1988	IA 73000144
53	Chalet Godwin (5)	AB38	BT, CBP	1987	IA 73000144 et 145
54	Chalet Simon (6)	AB44	BT	1989	IA 73000144

Arc 1800. Tableau de repérage des édifices repérés
Phot. Jean-François Lyon-Caen, Phot. C. Salomon-Pelen
IVR82_20087302159NUCA

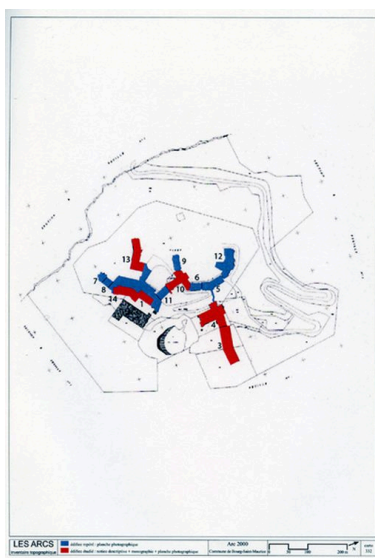


Typologie : maisons
Dess. Jean-François Lyon-Caen, Dess. C. Salomon-Pelen
IVR82_20087302164NUD



Arc 1600. Maison dite chalet ONF. Malgovert. Vue de l'escalier extérieur
Phot. C. Salomon
IVR82_20057301132NUCA

Phot. Jean-François Lyon-Caen, Phot. C. Salomon-Pelen
IVR82_20087302158NUCA



Arc 2000. Carte de repérage des édifices
Dess. Jean-François Lyon-Caen, Dess. C. Salomon-Pelen
IVR82_20087302157NUCA



Arc 1600. Maison dite chalet ONF. Malgovert. Vue d'ensemble depuis le nord-est
Phot. C. Salomon
IVR82_20057301130NUCA



Arc 1600. Maison dite chalet ONF. Malgovert. Façade latérale sud-est
Phot. C. Salomon
IVR82_20057301131NUCA

Dess. Jean-François Lyon-Caen, Dess. C. Salomon-Pelen
IVR82_20087302156NUCA

n°	édifice	n° parcelle	concepteurs	date	REF inventaire
1	Aiguille Rouge résidence	K11670	BT, CBP	1980	IA 73000148
2	Foyer jeunes travailleurs	K11670	BT	1983	-
3	Nova A3	K11647	BT, CBP	1984	IA 73000147
4	Club Méditerranée/Arc 1	K11738-982	BT, CBP	1984	IA 73000145 et 147
5	Club Méditerranée/Arc 2	K11738-982	BT, CBP	1984	IA 73000146 et 147
6	Bel Aval	K11670	BT	1985	-
7	Aiguille du Grand Fond	K11670	BT	1985	IA 73000185
8	Lanchettes	K11670	BT	1985	IA 73000186
9	Fond Blanc	K11670	BT	1985	IA 73000187
10	Eldorado-Mélèzes	K11670	BT	1986	IA 73000150
11	Opus résidence	K11670	AAM (GR)	1986	IA 73000188
12	Club Aquarius Alpinade	K11670	R, S, V	1988	IA 73000189
13	Opus Hôpital Aiguille Rouge	K11670	BT, CBP	1988	IA 73000149
14	Commerces	K11670	BT	-	-
15	Garage	K11670	BT	-	-

AAM : Atelier d'Architecture et Montage
GR : Gaston Regazzari
CBP : Charlotte Perriand
BT : Bernard Taillefer

Arc 2000. Tableau de repérage des édifices repérés
Phot. Jean-François Lyon-Caen, Phot. C. Salomon-Pelen
IVR82_20087302160NUCA



Arc 1600. Maison dite chalet ONF. Malgovert. Façade principale
Phot. C. Salomon
IVR82_20057301129NUCA

Dossiers liés

Dossier(s) de synthèse :

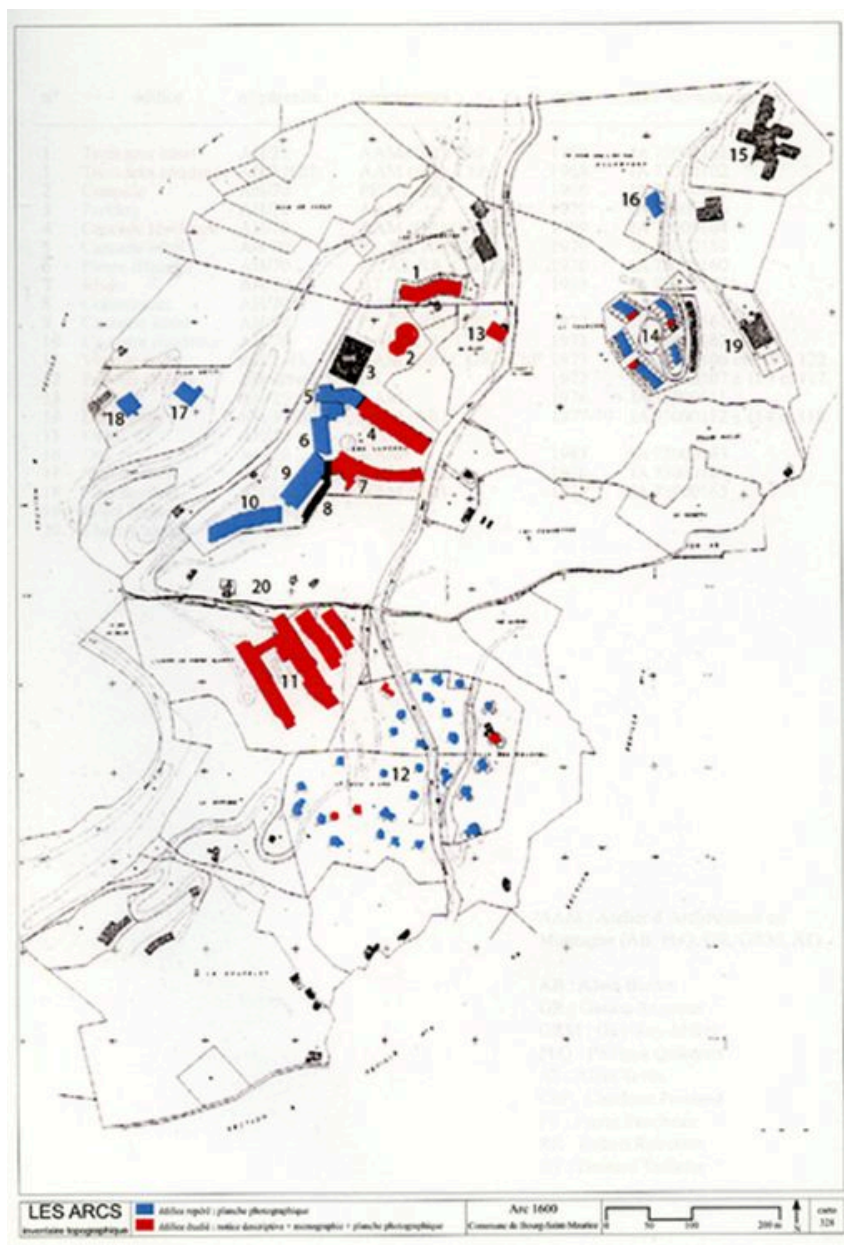
Présentation de l'étude du patrimoine architectural de la station des Arcs (IA73000157) Bourg-Saint-Maurice

Édifices repérés et/ou étudiés :

Ensemble de 12 maisons, dites chalets Pointus de type 1 (IA73000107) Bourg-Saint-Maurice, Pierre Blanche Arc 1600, le Bois d'Ane
Ensemble de 12 maisons, dites chalets Pointus de type 2 (IA73000108) Bourg-Saint-Maurice, Pierre Blanche Arc 1600, le Bois d'Ane
Ensemble de 21 maisons, dites chalets Pointus de type 3 (IA73000109) Bourg-Saint-Maurice, Pierre Blanche Arc 1600, le Bois d'Ane
Ensemble de 2 maisons, dites chalets Pointus de type 4 (IA73000110) Bourg-Saint-Maurice, Pierre Blanche Arc 1600, le Bois d'Ane
Maison, dite chalet de l'Ecole du Ski Français et du Parc National de la Vanoise (IA73000132) Bourg-Saint-Maurice, Arc 1800, Charvet
Maison dite Chalet Aurand (IA73000112) Bourg-Saint-Maurice, Pierre Blanche Arc 1600, la Tourche
Maison dite Chalet Dorin (IA73000113) Bourg-Saint-Maurice, Pierre Blanche Arc 1600, la Tourche
Maison dite chalet Godino (IA73000143) Bourg-Saint-Maurice, Arc 1800, Charmettoger
Maison dite Chalet Quey (IA73000114) Bourg-Saint-Maurice, Pierre Blanche Arc 1600, la Tourche

Auteur(s) du dossier : Jean-François Lyon-Caen, Catherine Salomon-Pelen

Copyright(s) : © Région Rhône-Alpes, Inventaire général du patrimoine culturel ; © Ecole d'architecture de Grenoble



Arc 1600. Carte de repérage des édifices

IVR82_20087302155NUDA

Auteur de l'illustration : Jean-François Lyon-Caen, Auteur de l'illustration : C. Salomon-Pelen



Technique de relevé : reprise de fond ;

© Région Rhône-Alpes, Inventaire général du patrimoine culturel
reproduction soumise à autorisation du titulaire des droits d'exploitation

n°	édifice	n° parcelle	concepteurs	date	REF inventaire
1	Trois arcs hôtel	AH/22	AAM (GR), ChP	1968	IA 73000101
1	Trois arcs résidence	AH/17à21	AAM (GR), ChP	1968	IA 73000102
2	Coupole	AH/70	PF, AT, RR	1968	IA 73000103
3	Parking	AH/70	AAM	1971	IA 73000166
4	Cascade résidence	AH/70	AAM (GRM), ChP	1969	IA 73000104
5	Cascade hôtel	AH/70	PF, RR, AT, ChP	1970	IA 73000159
6	Pierre Blanche	AH/70	PF, AT, RR, ChP, BT	1970	IA 73000160
7	Rive	AH/70	BT	1969	IA 73000105
8	Commerces	AH/70	AAM	-	-
9	Cachette hôtel	AH/70	PF, AT, RR, ChP	1972	IA 73000161
10	Cachette résidence	AH/70	AAM (GR), ChP	1973	IA 73000162
11	Versant sud	AH/2-93	AAM (GRM, GR), ChP	1973	IA 73000106 et 119 à 122
12	Pointus chalets	AH/divers	BT	1972	IA 73000107 à 110 et 117
13	Ecole	AH/25	AAM	1976	IA 73000111
14	Deux têtes	AH/37à59	AAM (AB)	1977-79	IA 73000112 à 114 et 118
15	Ucpa	AH/28	-	-	-
16	Onf	AH/29	AAM	1967	IA 73000163
17	Plan devin I	AH/2	AAM (GR)	1976	IA 73000164
18	Plan devin II	AH/2	AAM (GR)	1978	IA 73000165
19	Hôtel Beguin	AH/30à34	-	-	-
20	Chalets alpage	diverses	-	-	-

AAM : Atelier d'Architecture en Montagne (AB, PhQ, GR, GRM, AT)

AB : Alain Bardet
GR : Gaston Regairaz
GRM : Guy-Rey-Millet
PhQ : Philippe Quinquet
AT : Alain Tavès
ChP : Charlotte Perriand
PF : Pierre Faucheux
RR : Robert Robutato
BT : Bernard Taillefer

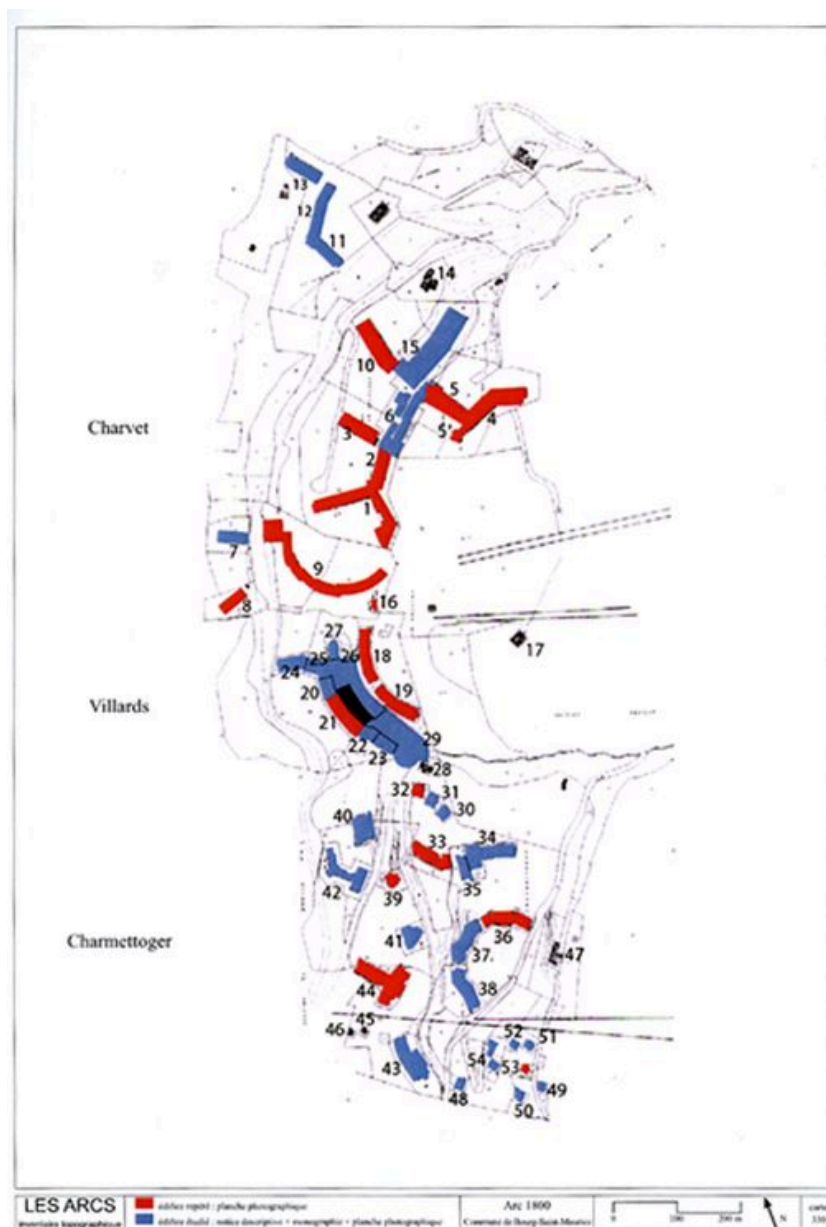
LES ARCS  Arc 1600
inventaire topographique  inventaire bâti : notice descriptive + photographie + planche photographique Arc 1600
Commune de Bourg-Saint-Maurice carte 329

Arc 1600. Tableau de repérage des édifices repérés

IVR82_20087302158NUCA

Auteur de l'illustration : Jean-François Lyon-Caen, Auteur de l'illustration : C. Salomon-Pelen

© Région Rhône-Alpes, Inventaire général du patrimoine culturel
reproduction soumise à autorisation du titulaire des droits d'exploitation



Arc 1800. Carte de repérage des édifices

IVR82_20087302156NUDA

Auteur de l'illustration : Jean-François Lyon-Caen, Auteur de l'illustration : C. Salomon-Pelen

Technique de relevé : reprise de fond ;

© Région Rhône-Alpes, Inventaire général du patrimoine culturel

reproduction soumise à autorisation du titulaire des droits d'exploitation

n°	édifice	n° parcelle	concepteurs	date	REF inventaire
1	Hôtel du Golf	AC/50	AAM (GR), ChP, BT, JPM	1974	IA 73000129
2	Bellecôte	AC/50	AAM (GR, AB), ChP, BT	1974	IA 73000128
3	Miravidi	AC/50	AAM (GR, PhQ), ChP, BT	1974	IA 73000127
4	Lauzières	AC/64	RB, DJ, ChP, BT	1974	IA 73000124
5	Belles Challes	AC/64	RB, DJ, ChP, BT	1975	IA 73000123
5*	Garderie Belles Challes	AC/64	BT, DL, AC	1976	IA 73000178
6	Commerces Chaivet	AC/58	AAM, ChP, BT	1976	IA 73000167
7	Roignaux	AC/90	AAM (GR)	1977	IA 73000168
8	Vaugella	AC/2	BT	1977	IA 73000131
9	Nova	AC/8-22	AAM (GR), ChP	1978	IA 73000130
10	Picra Menta	AC/44	BT, ChP	1979	IA 73000126
11	Croisette	AD/5	AAM (GR)	1982	IA 73000169
12	Chardon	AD/5	AAM (GR)	1982	IA 73000170
13	Prainan	AD/5	AAM (GR)	1982	IA 73000171
14	Ecole	AD/20	-	-	-
15	Garage	AC/	-	-	-
16	Chalet ESF/PNV	AC/23	AAM	1980	IA 73000132
17	Piscine	-	-	-	-
18	Toirnavelles I	AC/28	BT, ChP	1978	IA 73000135
19	Toirnavelles II	AC/28	BT, ChP	1978	IA 73000134 et 135
20	Becqui rouge	AC/31	BT	1978	IA 73000172
21	Arandelières	AC/50	BT, ChP	1977	IA 73000133
22	Aiguille des glaciers	AC/78	BT	1993	IA 73000173
23	Immeuble SMA	AC/79	BT	2001	-
24	Grand Arbois	AC/30	BT	1980	IA 73000174
25	Armoise	AC/29	BT	1980	IA 73000175
26	Centre commercial	AC/29	BT	1980	IA 73000176
27	Ski shop	AC/74-75	BT	1993	IA 73000177
28	Chalet SMA	AB/68	-	-	-
29	Garages	-	-	-	-
30	Mirantin 1	AB/8	BT, ChP	1986	IA 73000137
31	Mirantin 2	AB/7	BT, ChP	1985	IA 73000137
32	Mirantin 3	AB/6	BT, ChP	1985	IA 73000136 et 137
33	Archeboe	AB/11	BT, ChP	1986	IA 73000138
34	Latitudes hôtel	AB/14	BT	1986	IA 73000179
35	Latitudes parking	AB/12-13	BT	1986	IA 73000180
36	Aiguilles grives I	AB/21-61-103	BT, ChP	1989	IA 73000141 et 142
37	Aiguilles grives II	AB/22	BT, ChP	1989	IA 73000142
38	Aiguilles grives III	AB/23-70	BT, ChP	1989	IA 73000142
39	Vogel	AB/9	BT, ChP	1986	IA 73000139
40	Thuria	AB/52-81	BT	1987	IA 73000181
41	Alliet	AB/10	BT, ChP	1988	IA 73000182
42	Ruitor	AB/51	BT	1990	IA 73000183
43	Gran paradiso	AB/100	BT, ChP, AC, AD, JMM	1992	IA 73000184
44	Village club du soleil	AB/113-116-117	BT, JLR	1996	IA 73000140
45	Chalet Petit paradiso	AB/73	-	-	-
46	Chalets Adri-Jeanne	AB/74-75	-	-	-
47	Chalet Bar	AB/20	-	-	-
48	Chalet Jardin alpin (E)	AB/63	BT	1987	IA 73000144
49	Chalet Roy (1)	AB/35	BT	1985	IA 73000144
50	Chalet Diez (2)	AB/56	BT	1985	IA 73000144
51	Chalet Brochet (3)	AB/40	BT, ChP	19 86	IA 73000144
52	Chalet Taillefer (4)	AB/41	BT, ChP	1988	IA 73000144
53	Chalet Godino (5)	AB/38	BT, ChP	1987	IA 73000144 et 145
54	Chalet Simon (6)	AB/44	BT	1989	IA 73000144

LES ARCS	■ édifice repéré - planche photographique	Arc 1800	carte 131
numérotés photographiques	■ édifice étudié - notes descriptives + iconographie + planche photographique	Cartonnes de Bourg-Saint-Maurice	

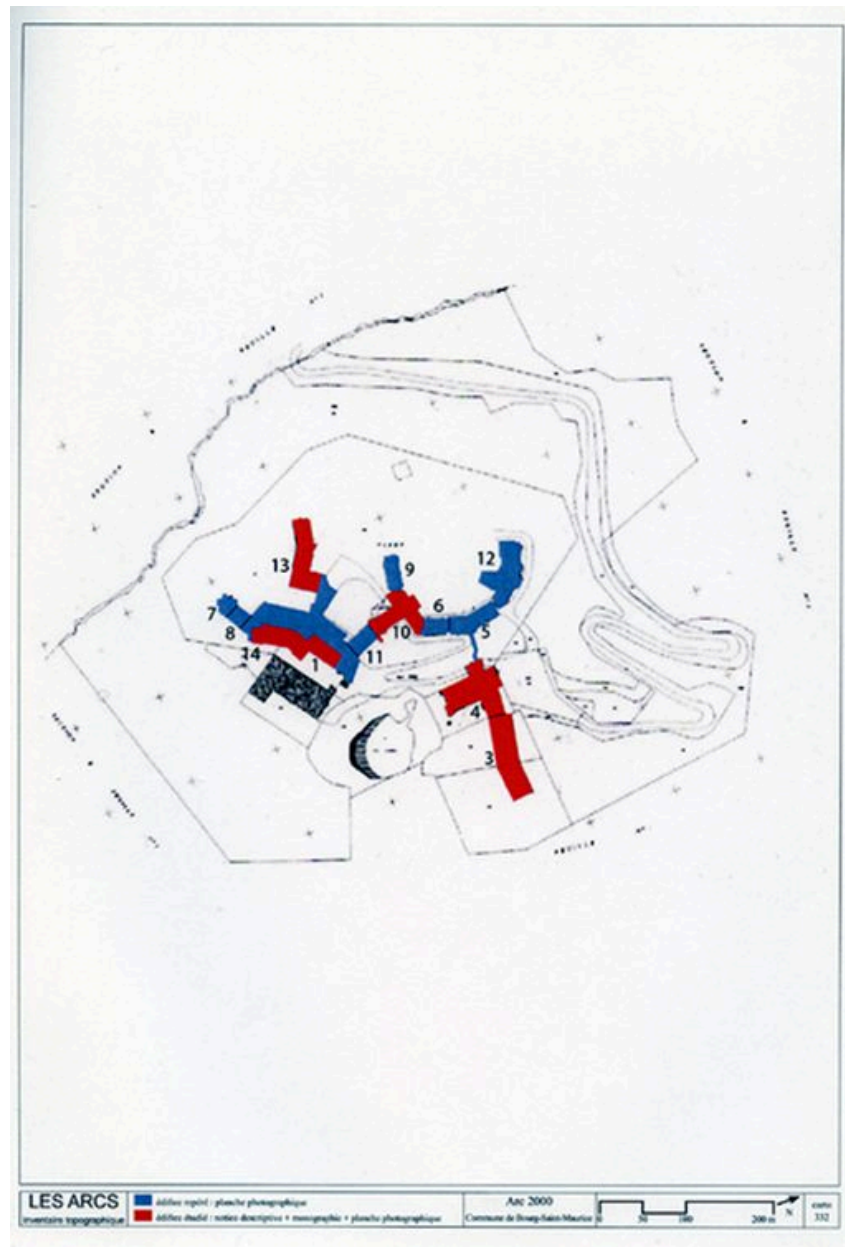
Arc 1800. Tableau de repérage des édifices repérés

IVR82_20087302159NUCA

Auteur de l'illustration : Jean-François Lyon-Caen, Auteur de l'illustration : C. Salomon-Pelen

© Région Rhône-Alpes, Inventaire général du patrimoine culturel

reproduction soumise à autorisation du titulaire des droits d'exploitation



Arc 2000. Carte de repérage des édifices

IVR82_20087302157NUDA

Auteur de l'illustration : Jean-François Lyon-Caen, Auteur de l'illustration : C. Salomon-Pelen

Technique de relevé : reprise de fond ;

© Région Rhône-Alpes, Inventaire général du patrimoine culturel

reproduction soumise à autorisation du titulaire des droits d'exploitation

n°	édifice	n° parcelle	concepteurs	date	REF inventaire
1	Aiguille Rouge résidence	K11/670	BT, ChP	1980	IA 73000148
2	Foyer jeunes travailleurs	K11/670	BT	1983	-
3	Varet A3	K11/647	BT, ChP	1984	IA 73000147
4	Club Méditerranée/Arc 1	K11/758-982	BT, ChP	1984	IA 73000145 et 147
5	Club Méditerranée/Arc 2	K11/758-982	BT, ChP	1984	IA 73000146 et 147
6	Bel Aval	K11/670	BT	1985	-
7	Aiguille du Grand Fond	K11/670	BT	1985	IA 73000185
8	Lanchettes	K11/670	BT	1985	IA 73000186
9	Fond Blanc	K11/670	BT	1985	IA 73000187
10	Eldorado-Mélèzes	K11/670	BT	1986	IA 73000150
11	Opac résidence	K11/670	AAM (GR)	1986	IA 73000188
12	Club Aquarius Altitude	K11/670	R, S, V	1988	IA 73000189
13	Occaj/Hôtel Aiguille Rouge	K11/670	BT, ChP	1988	IA 73000149
14	Commerces	K11/670	BT	-	-
15	Garage	K11/670	BT	-	-

AAM : Atelier d'Architecture
en Montagne
GR : Gaston Regairaz

ChP : Charlotte Perriand
BT : Bernard Taillefer

LES ARCS ■ Atlas papier - planche photographique
inventaire topographique ■ Atlas digital - notes descriptives + monographies + planche photographique

Arc 2000
Commune de Bourg-Saint-Maurice


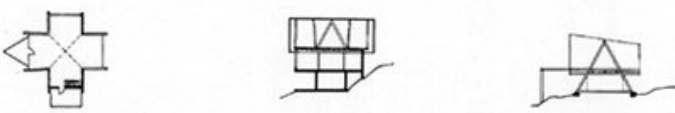
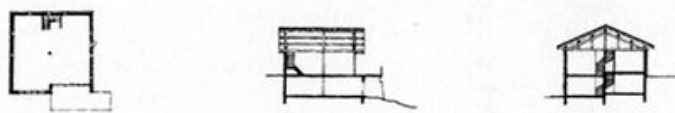
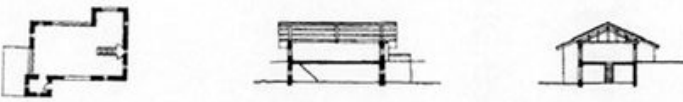
état
311

Arc 2000. Tableau de repérage des édifices repérés

IVR82_20087302160NUCA

Auteur de l'illustration : Jean-François Lyon-Caen, Auteur de l'illustration : C. Salomon-Pelen

© Région Rhône-Alpes, Inventaire général du patrimoine culturel
reproduction soumise à autorisation du titulaire des droits d'exploitation

CHALETs MITOYENS		Chalets des Deux Têtes*		
CHALETs POINTUS		Chalets Pointus*		
CHALETs JARDIN ALPIN		Chalets du Jardin alpin*		
CHALETs D'ALPAGE		Chalets d'alpage chalet ESF*		
MAISONS			Arc 1600	Arc 1800 Arc 2000

Typologie : maisons

IVR82_20087302164NUD

Auteur de l'illustration : Jean-François Lyon-Caen, Auteur de l'illustration : C. Salomon-Pelen

Technique de relevé : relevé schématique ;

© Région Rhône-Alpes, Inventaire général du patrimoine culturel
reproduction soumise à autorisation du titulaire des droits d'exploitation



Arc 1600. Maison dite chalet ONF. Malgovert. Vue d'ensemble depuis le nord-est

IVR82_20057301130NUCA

Auteur de l'illustration : C. Salomon

Date de prise de vue : 2002

© Région Rhône-Alpes, Inventaire général du patrimoine culturel
reproduction soumise à autorisation du titulaire des droits d'exploitation



Arc 1600. Maison dite chalet ONF. Malgovert. Façade principale

IVR82_20057301129NUCA

Auteur de l'illustration : C. Salomon

Date de prise de vue : 2002

© Région Rhône-Alpes, Inventaire général du patrimoine culturel
reproduction soumise à autorisation du titulaire des droits d'exploitation



Arc 1600. Maison dite chalet ONF. Malgovert. Vue de l'escalier extérieur

IVR82_20057301132NUCA

Auteur de l'illustration : C. Salomon

Date de prise de vue : 2002

© Région Rhône-Alpes, Inventaire général du patrimoine culturel
reproduction soumise à autorisation du titulaire des droits d'exploitation



Arc 1600. Maison dite chalet ONF. Malgovert. Façade latérale sud-est

IVR82_20057301131NUCA

Auteur de l'illustration : C. Salomon

Date de prise de vue : 2002

© Région Rhône-Alpes, Inventaire général du patrimoine culturel
reproduction soumise à autorisation du titulaire des droits d'exploitation