Rhône-Alpes, Savoie
Aigueblanche
Le Berotier Villargerel

Moulins du Berotier actuellement vestiges

Références du dossier

Numéro de dossier : IA73003848
Date de l'enquête initiale : 2015
Date(s) de rédaction : 2016
Cadre de l'étude : enquête thématique départementale Patrimoine hydraulique des Pays de Savoie
Degré d'étude : recensé

Désignation

Dénomination : moulin à farine, scierie

Compléments de localisation

Milieu d'implantation : isolé
Réseau hydrographique : Ruisseau de la Chaudanne ; ruisseau de Navette ; bassin-versant Isère moyenne
Références cadastrales : 2014, I, 1375, 1377 (bâtiments), 1371, 1376, 1380 (canal)

Historique

Le 20 janvier 1699, le seigneur chanoine Mauris Abondance acense à Martin Brun (feu Pierre) et à ses fils, Jean et Georges, les moulins et foulons situés au lieu-dit les Perrottes (FR.AD073, 2C1825). L'orthographe de ce lieu-dit varie selon les documents et les époques : Barocie, Barrocié, Berotier, Berottier). Deux moulins appartenant à "la communauté" sont visibles sur la mappe sarde de 1733 (parcelles 1309 et 1312) au mas du Barocie. En 1778, le moulin aval fait l'objet de quelques travaux de réparation (FR.AD073, C707). En 1782, les deux moulins sont acensés à Antoine Dunand (FR.AD073, C707). Par acte passé le 18 février 1818 chez Maître Jacques Antoine Avet, notaire à Moûtiers, les moulins sont albergés à Étienne Dunand (feu Antoine). Le 14 décembre 1863, Jean Joseph Dunand (fils d'Étienne), le propriétaire du moulin aval demande d'ajouter au bâtiment une scierie et un pilon à cidre. Son frère André Marie possède le moulin amont qui abrite un moulin et une scierie. L'autorisation est accordée à Jean Joseph Dunand par arrêté préfectoral du 12 mai 1865. L'*État statistique des irrigations et des usines sur les cours d'eau non flottables et non navigables* de 1879 (FR.AD073, 35SPC7) mentionne le moulin-scierie d'André Marie Dunand et la scierie de Jean Joseph Dunand (pas le moulin). Le site est visible sur le premier cadastre français de 1884 (Section G, feuille unique). Le moulin (parcelle 38) et la scierie amont (parcelle 37) sont toujours en place. A cette date, il appartiennent à la veuve de Siméon Béroud. Le moulin aval est en ruine (parcelle 43) mais la scierie (parcelle 42) est toujours en place et appartient à Stéphanie Dunand. Actuellement, des vestiges du site sont toujours visibles.

Période(s) principale(s) : 4e quart 17e siècle (), 3e quart 19e siècle ()
Dates : 1699 (daté par source), 1863 (daté par source)

Description

Le site est implanté en rive gauche du ruisseau de la Chaudanne après sa confluence avec le ruisseau de Navette (appelé aussi ruisseau de la queue de l'âne). Actuellement, des vestiges des deux moulins sont toujours en place. De nombreux murs de pierre sont visibles à leurs emplacements.

Eléments descriptifs

Matériau(x) du gros-oeuvre, mise en oeuvre et revêtement : pierre
Énergies : énergie hydraulique : produite sur place

Typologies et état de conservation

État de conservation : vestiges

Statut, intérêt et protection

Les vestiges se trouvent dans une zone boisée.

Statut de la propriété : propriété privée

Références documentaires

Documents d'archive

- **FR.AD073, 2C1825, 1699.**
  FR.AD073, 2C1825, Bureaux du tabellion : répertoires et registres de l'insinuation des actes de notaires, par ressort des bureaux. Bureau du tabellion de Moûtiers. Registres d'insinuation, 1699.
  AD Savoie : 2C1825

- **FR.AD073, C707, 1720-1790.**
  FR.AD073, C707, Fonds de l'Intendance générale de Savoie, Affaires communales. 1322-1799, Communes de Val de Tignes, Valloire, Valmeinier, Vérel-de-Montbel, Verrens, Verthemex, Villard-de-Beaufort, Villard-Sallet, Villargerel, Villard-Lurin, Villa rodin, Villaroux, Villette, Viviers, Voglans. - Val de Tignes : - lettre du subdélégué de l'intendance de Tarentaise, transmettant un certificat du 26 février 1760, duquel il résulte qu'un pedon de l'intendance de Moûtiers, envoyé dans cette commune pour y porter un ordre de brigade, décerné contre l'exacteur et le conseil, en retard pour le règlement du compte des tailles, n'avait pu aller plus loin que Sainte-Foy, à cause des quantités énormes de neige qui couvraient le pays. - Requête qui avait été présentée à l'intendant de Tarentaise, pour obtenir l'autorisation devendre aux enchères 2,000 plantes de bois de sapin etde mélèze qui avaient été déracinées par les avalanches, dans les forêts communales. Réclamation des habitants d'un hameau de la commune qui prétendaient que cette vente était préjudiciable aux communaers, parce que l'adjudication en avait été donnée à bas prix, à un prête-nom du syndic (1783). - Valloire : - procès-verbal de délimitation et de plantation de bornes entre cette commune et celle de Valmeinier, en 1729. - Valmeinier : - état des dettes de la commune, en 1735. - Villargerel : - rôle des bestiaux admis au pâturage dans les terrains communaux. - Parcelle de vacations dues au secrétaire. - Mémoires concernant les travaux de construction d'une digue et d'un pont sur le ruisseau de Villargerel. - Réparations à un moulin communal, et acensement de ce moulin. - Villarlurin : - Mémoire de travaux de réparation exécutés au pont sur le torrent entre Villarlurin et Saint-Laurent-de-la-Côte. - Mémoire des journées des ouvriers qui avaient été employés à éteindre un incendie dans la forêt de Villarlurin. - Villarodin : - état des dettes de la commune en 1735. - Villette : - devis de travaux à la digue. - Vacations de l'inspecteur chargé de la direction des travaux du pont de Centron. - Contestation entre le conseil et un ancien syndic, au sujet de chaudières que ce dernier avait achetées pour l'exploitation de la montagne communale, sans l'assentiment du conseil. - Etc., 1720-1790.
  AD Savoie : C707

- **FR.AD073, C4725, 1733.**
  FR.AD073, C4725, Cadastre de 1728, Villargerel, 493, Vue 3, 1733.
  AD Savoie : C4725

- **FR.AD073, 6E6727, 1818.**
  FR.AD073, 6E6727, Minutes notariales, Archives notariales de maître Avet Jacques-Antoine, notaire à Moûtiers, Versement de maître TOUVET (Raymond), notaire à Moûtiers, acte du 17 février 1818.
  AD Savoie : 6E6727

- **FR.AD073, 83S39, Villargerel, 1860-1950.**
  FR.AD073, 83S39, Service hydraulique. Villargerel. Affaires diverses dont as. Navette dit Queue de l'âne (1864-1946-1950). Usines : scieries Tornier P.F., Brun (1860-1864), moulin, scierie et pilon Dunand (ruisseau de la Chaudanne, 1865), scierie et moulin Lachenal et Brun (Fontaines, 1875), 1860-1950.
  AD Savoie : 83S39

- **FR.AD073, 49SPC16, Villargerel, 1863-1875.**
  FR.AD073, 49SPC16, Ponts et chaussées, service hydraulique, Villargerel : scierie Cornier, moulin Martinet (1863-1870) ; scierie Brun (Chaudanne, 1870) ; scierie et moulin Lachenal et Brun (ruisseau des Fontaines, 1874-1875), 1863-1875.
  AD Savoie : 49SPC16

- **FR.AD073, 35SPC7, 1876-1909.**
  FR.AD073, 35SPC7, Ponts et chaussées, service hydraulique, Comptabilité, statistiques et affaires diverses (classement par année), 1876-1909.
  AD Savoie : 35SPC7

- **FR.AD073, 3P 7380, 1884.**
  FR.AD073, 3P 7380, Premier cadastre français, Villargerel, Section H, feuille 1, 1884.
  AD Savoie : 3P 7380

- **FR.AD073, J1706, Villargerel, 1999.**
  FR.AD073, J1706, Inventaire des moulins de Savoie. Association des amis des moulins savoyards. Nicole Gotteland, Louis Crabières, commune Villargerel, 1999.
  AD Savoie : J1706

Illustrations

Cadastre de 1728, Villargerel, 1733, Vue 03 (FR.AD073, C4725). IVR84_20167301893NUCA



Plan du site, 1863 (FR.AD073, 83S39). IVR84_20167301751NUCA

Plan du site, 1863 (FR.AD073, 83S39). IVR84_20167301752NUCA



Plans des artifices hydrauliques de Villargerel, 1864 (FR.AD073, 83S39). IVR84_20167301760NUCA

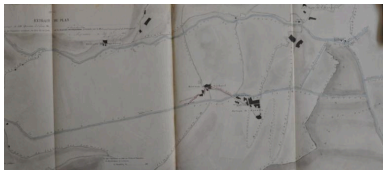

Projet de dérivation pour une fontaine publique faisant apparaître le site, 1876 (FR.AD073, 83S39). IVR84_20167301759NUCA

Premier cadastre français, Villargerel, 1884, Section H, feuille 1 (FR.AD073, 3P 7380). IVR84_20167301753NUCA

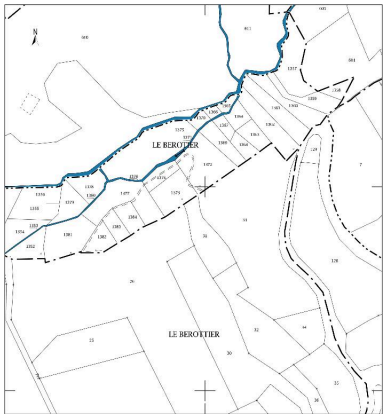

Cadastre actuel, 2015.
IVR84_20167301754NUCA

Vestiges du site.
Phot. Clara Bérelle
IVR84_20167301755NUCA

Vestiges du site.
Phot. Clara Bérelle
IVR84_20167301756NUCA

Dossiers liés

Dossiers de synthèse :
Patrimoine hydraulique de la Savoie : présentation de l'étude départementale (IA00141274) Rhône-Alpes, Savoie, Savoie
Oeuvre(s) contenue(s) :
Oeuvre(s) en rapport :
Paysage du bassin-versant de l'Isère moyenne (IA73003620)

Auteur(s) du dossier : Clara Bérelle
Copyright(s) : © Région Rhône-Alpes, Inventaire général du patrimoine culturel ; © Assemblée des Pays de Savoie

Cadastre de 1728, Villargerel, 1733, Vue 03 (FR.AD073, C4725).

IVR84_20167301893NUCA
© Archives départementales de la Savoie
reproduction soumise à autorisation du titulaire des droits d'exploitation



Plan du site, 1863 (FR.AD073, 83S39).

IVR84_20167301751NUCA
© Archives départementales de la Savoie
reproduction soumise à autorisation du titulaire des droits d'exploitation

Plan du site, 1863 (FR.AD073, 83S39).

IVR84_20167301752NUCA
© Archives départementales de la Savoie
reproduction soumise à autorisation du titulaire des droits d'exploitation



Plans des artifices hydrauliques de Villargerel, 1864 (FR.AD073, 83S39).

IVR84_20167301760NUCA
© Archives départementales de la Savoie
reproduction soumise à autorisation du titulaire des droits d'exploitation

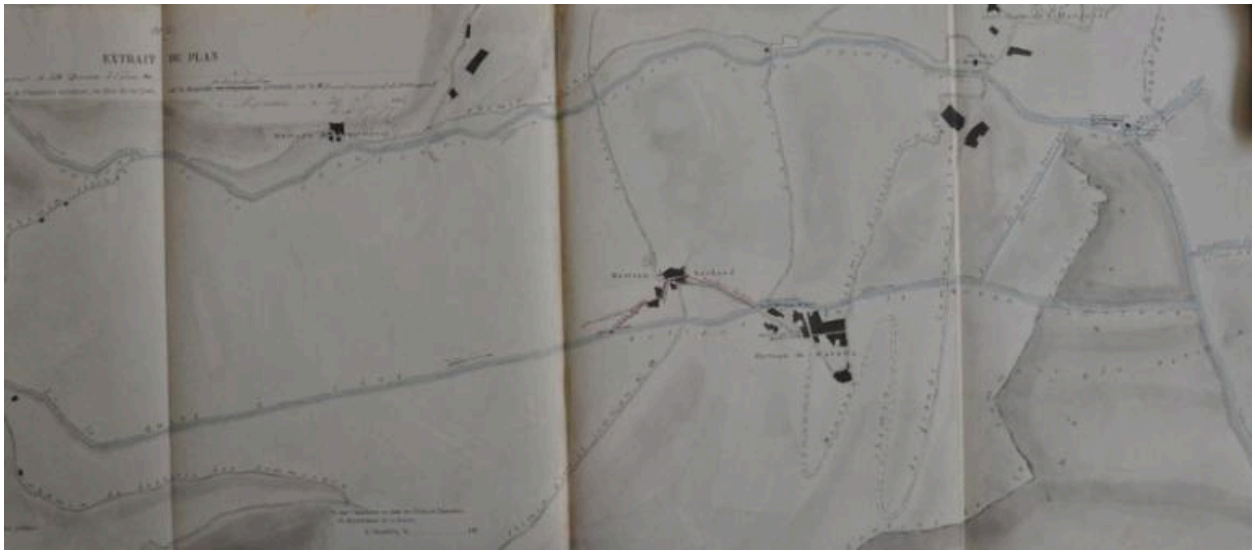

Projet de dérivation pour une fontaine publique faisant apparaître le site, 1876 (FR.AD073, 83S39).

IVR84_20167301759NUCA
© Archives départementales de la Savoie
reproduction soumise à autorisation du titulaire des droits d'exploitation

Premier cadastre français, Villargerel, 1884, Section H, feuille 1 (FR.AD073, 3P 7380).

IVR84_20167301753NUCA
© Archives départementales de la Savoie
reproduction soumise à autorisation du titulaire des droits d'exploitation

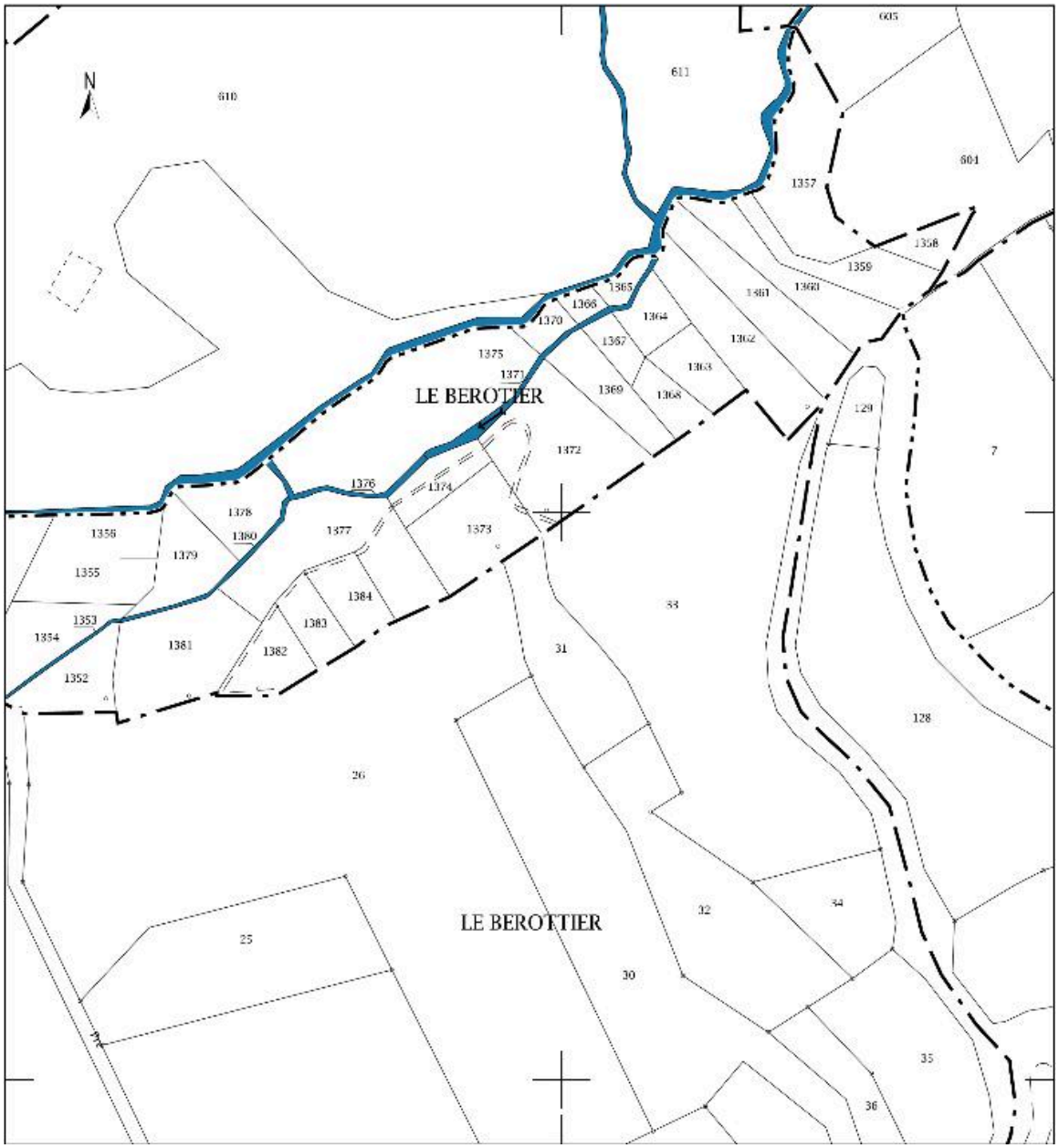

Cadastre actuel, 2015.

IVR84_20167301754NUCA
© Ministère des finances, CIDF, Service du cadastre
reproduction soumise à autorisation du titulaire des droits d'exploitation

Vestiges du site.

IVR84_20167301755NUCA
Auteur de l'illustration : Clara Bérelle
© Région Auvergne-Rhône-Alpes, Inventaire général du patrimoine culturel ; © Assemblée des Pays de Savoie
reproduction soumise à autorisation du titulaire des droits d'exploitation

Vestiges du site.

IVR84_20167301756NUCA
Auteur de l'illustration : Clara Bérelle
© Région Auvergne-Rhône-Alpes, Inventaire général du patrimoine culturel ; © Assemblée des Pays de Savoie
reproduction soumise à autorisation du titulaire des droits d'exploitation