



Lyon 7e  
la Guillotière  
146 cours Gambetta

## Immeuble

### Références du dossier

Numéro de dossier : IA69005290  
Date de l'enquête initiale : 2003  
Date(s) de rédaction : 2003  
Cadre de l'étude : inventaire topographique Inventaire de la Ville de Lyon  
Degré d'étude : repéré

### Désignation

Dénomination : immeuble  
Parties constituantes non étudiées : cour, boutique

### Compléments de localisation

Milieu d'implantation : en ville  
Références cadastrales : 1825. E 209 partie ; 1999, AI, 28

### Historique

En 1825, terre propriété de Mme Vve Pierre Barnoux. Entre 1885 et 1907 au plus tard (AC Lyon, 4 S 235, cahier), la terre est propriété du Dr Violet. En 1927, l'immeuble est propriété de M. Gaillard (AC Lyon, 4 S 235-1927)  
Période(s) principale(s) : limite 19e siècle 20e siècle  
Auteur(s) de l'oeuvre : Boistard (architecte), attribution par analyse stylistique)

### Description

Dans la cour, petit bâtiment annexe, toiture à deux pans en tuile mécanique, dans le prolongement de la boutique.

### Éléments descriptifs

Matériau(x) du gros-oeuvre, mise en oeuvre et revêtement : béton (?)  
Matériau(x) de couverture : tuile, ardoise, tuile mécanique  
Étage(s) ou vaisseau(x) : sous-sol, entresol, 3 étages carrés, étage de comble  
Élévations extérieures : élévation à travées  
Type(s) de couverture : toit à longs pans brisés ; toit à deux pans  
Escaliers : escalier dans-oeuvre : escalier tournant à retours avec jour, en maçonnerie  
Autres organes de circulations : ascenseur

### Typologies et état de conservation

Typologies : immeuble à un corps de bâtiment  
État de conservation : bon état

### Statut, intérêt et protection

Les similitudes dans le traitement des plans et des élévations entre cet immeuble et les immeubles 144 (signé Boistard) et 148 permettent de penser qu'il s'agit du même architecte. boutique : magasin de meuble (en liquidation en 2008).  
Statut de la propriété : propriété privée

## Références documentaires

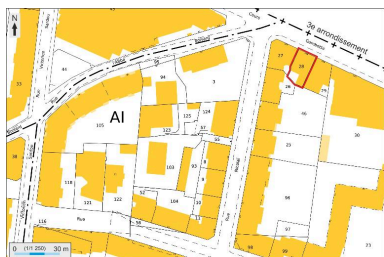
### Documents d'archive

- AC Lyon. 4 S 235. Plan général de la ville de Lyon. Ech. 1 : 500  
AC Lyon. 4 S 235. Plan général de la ville de Lyon. Ech. 1 : 500  
AC Lyon : 4 S 235

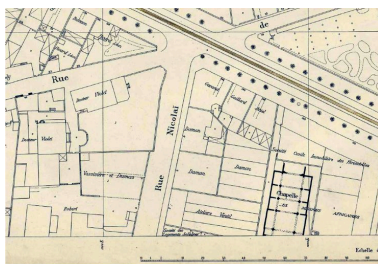
### Bibliographie

- Indicateur Fournier. Annuaire général du commerce de Lyon et du département du Rhône. Lyon  
Indicateur Fournier. Annuaire général du commerce de Lyon et du département du Rhône. Lyon  
1912

## Illustrations



Plan masse et de situation,  
extrait de <http://cadastre.gouv.fr>  
Dess. André Céréza  
IVR82\_20136902366NUDA



Plan général de la Ville, 1927,  
détail (AC Lyonn 4 S 325)  
Repro. Catherine Guégan  
IVR82\_20106905129NUCA



Vue générale depuis le nord-ouest  
Phot. Eric Dessert  
IVR82\_20056900632NUCA



Vue générale depuis le nord-est  
Phot. Eric Dessert  
IVR82\_20056900628NUC



Elévation principale  
Phot. Eric Dessert  
IVR82\_20056900630NUC



Porte sur rue  
Phot. Maryannick Chalabi  
IVR82\_20106905116NUCA




Elévations postérieures des  
immeubles 3 rue Nicolai et  
144, 146 et 148 cours Gambetta  
Phot. Maryannick Chalabi  
IVR82\_20126902447NUCA



Elévation postérieure et  
bâtiments annexe, vue partielle  
Phot. Maryannick Chalabi  
IVR82\_20106905117NUCA



Vue de la cour  
Phot. Maryannick Chalabi  
IVR82\_20106905118NUCA



Vestibule  
Phot. Maryannick Chalabi  
IVR82\_20106905119NUCA



1ère volée de l'escalier,  
ascenseur rajouté  
Phot. Maryannick Chalabi  
IVR82\_20106905120NUCA

## Dossiers liés

### Dossiers de synthèse :

Présentation du secteur d'étude Lyon Guillotière (IA69005009) Rhône-Alpes, Rhône, Lyon 7e, la Guillotière  
Immeubles du secteur d'étude La Guillotière (IA69005010) Lyon 7e, la Guillotière

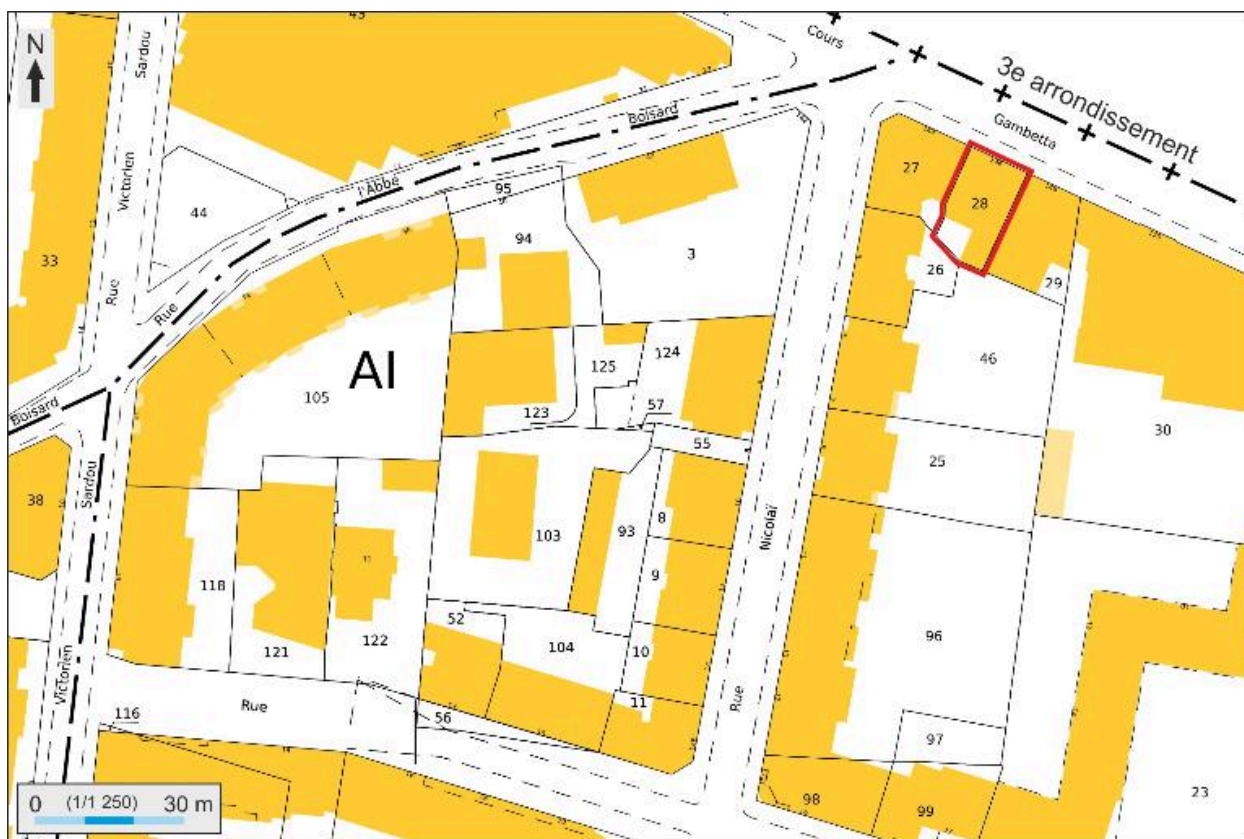
### Oeuvre(s) contenue(s) :

### Oeuvre(s) en rapport :

Avenue : cours de Brosses, actuellement cours Gambetta (IA69005192) Rhône-Alpes, Rhône, Lyon 7e, la Guillotière

Auteur(s) du dossier : Maryannick Chalabi, Catherine Guégan

Copyright(s) : © Région Rhône-Alpes, Inventaire général du patrimoine culturel ; © Ville de Lyon



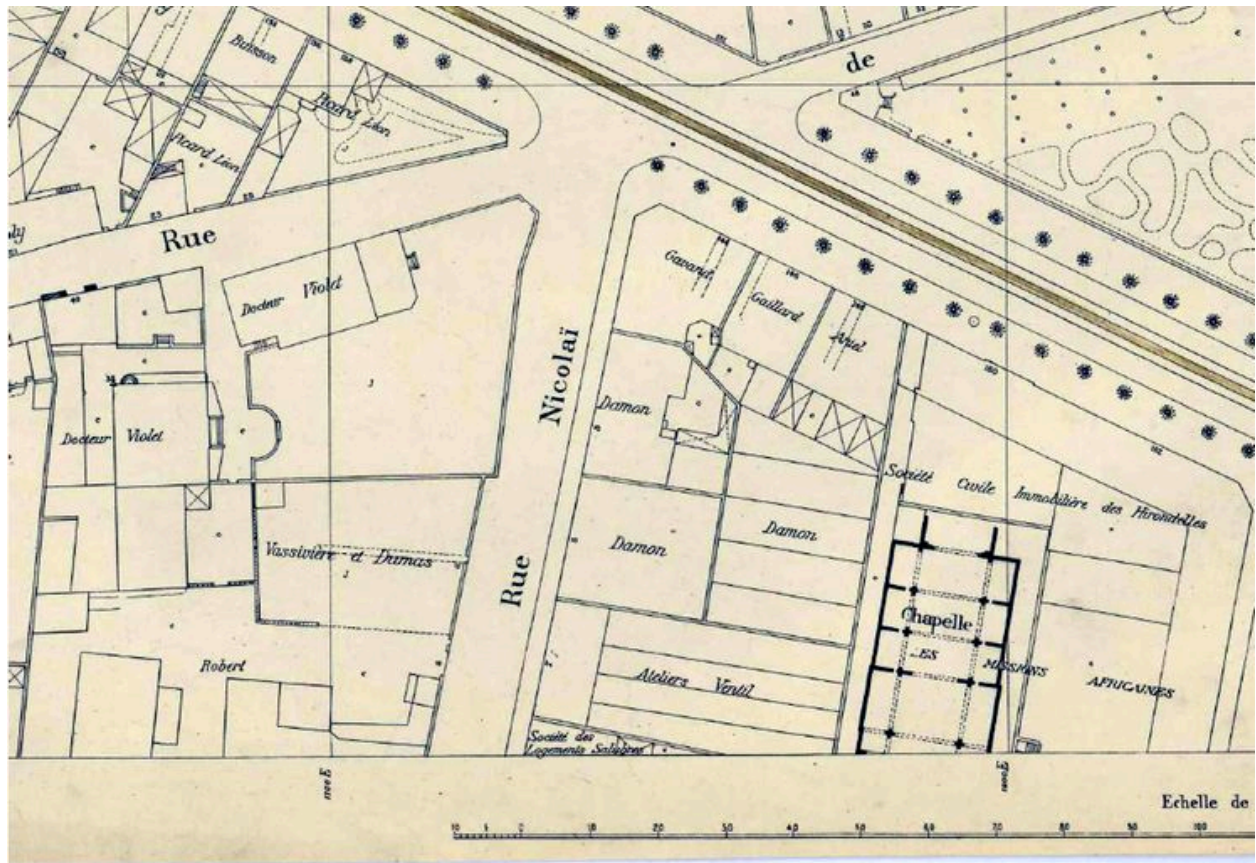
Plan masse et de situation, extrait de <http://cadastre.gouv.fr>

IVR82\_20136902366NUDA

Auteur de l'illustration : André Céréza

Date de prise de vue : 2013

© Région Rhône-Alpes, Inventaire général du patrimoine culturel ; © Ministère des finances, CIDF, Service du cadastre  
reproduction soumise à autorisation du titulaire des droits d'exploitation



Plan général de la Ville, 1927, détail (AC Lyonn 4 S 325)

IVR82\_20106905129NUCA

Auteur de l'illustration (reproduction) : Catherine Guégan

Date de prise de vue : 2008

Échelle : 1/500

© Archives municipales de Lyon

reproduction soumise à autorisation du titulaire des droits d'exploitation



Vue générale depuis le nord-ouest

IVR82\_20056900632NUCA

Auteur de l'illustration : Eric Dessert

© Région Rhône-Alpes, Inventaire général du patrimoine culturel ; © Ville de Lyon  
reproduction soumise à autorisation du titulaire des droits d'exploitation



Vue générale depuis le nord-est

IVR82\_20056900628NUC

Auteur de l'illustration : Eric Dessert

© Région Rhône-Alpes, Inventaire général du patrimoine culturel ; © Ville de Lyon  
reproduction soumise à autorisation du titulaire des droits d'exploitation



Elévation principale

IVR82\_20056900630NUC

Auteur de l'illustration : Eric Dessert

© Région Rhône-Alpes, Inventaire général du patrimoine culturel ; © Ville de Lyon  
reproduction soumise à autorisation du titulaire des droits d'exploitation





Porte sur rue

IVR82\_20106905116NUCA

Auteur de l'illustration : Maryannick Chalabi

Date de prise de vue : 2008

© Région Rhône-Alpes, Inventaire général du patrimoine culturel ; © Ville de Lyon  
reproduction soumise à autorisation du titulaire des droits d'exploitation



Elévations postérieures des immeubles 3 rue Nicolai et 144, 146 et 148 cours Gambetta

IVR82\_20126902447NUCA

Auteur de l'illustration : Maryannick Chalabi

© Région Rhône-Alpes, Inventaire général du patrimoine culturel ; © Ville de Lyon  
reproduction soumise à autorisation du titulaire des droits d'exploitation



Elévation postérieure et bâtiments annexe, vue partielle

IVR82\_20106905117NUCA

Auteur de l'illustration : Maryannick Chalabi

Date de prise de vue : 2008

© Région Rhône-Alpes, Inventaire général du patrimoine culturel ; © Ville de Lyon  
reproduction soumise à autorisation du titulaire des droits d'exploitation



Vue de la cour

IVR82\_20106905118NUCA

Auteur de l'illustration : Maryannick Chalabi

Date de prise de vue : 2008

© Région Rhône-Alpes, Inventaire général du patrimoine culturel ; © Ville de Lyon  
reproduction soumise à autorisation du titulaire des droits d'exploitation



Vestibule

IVR82\_20106905119NUCA

Auteur de l'illustration : Maryannick Chalabi

Date de prise de vue : 2008

© Région Rhône-Alpes, Inventaire général du patrimoine culturel ; © Ville de Lyon  
reproduction soumise à autorisation du titulaire des droits d'exploitation



1ère volée de l'escalier, ascenseur rajouté

IVR82\_20106905120NUCA

Auteur de l'illustration : Maryannick Chalabi

Date de prise de vue : 2008

© Région Rhône-Alpes, Inventaire général du patrimoine culturel ; © Ville de Lyon  
reproduction soumise à autorisation du titulaire des droits d'exploitation