Rhône-Alpes, Savoie
Aix-les-Bains
Les Bords du lac
Esplanade du Lac

Kiosque

Références du dossier

Numéro de dossier : IA73001907
Date de l'enquête initiale : 2010
Date(s) de rédaction : 2010
Cadre de l'étude : inventaire topographique Inventaire de la Ville d'Aix-les-Bains
Degré d'étude : recensé

Désignation

Dénomination : kiosque

Compléments de localisation

Milieu d'implantation : en ville
Références cadastrales :

Historique

Ce kiosque, qui abrite une annexe de l´office du tourisme, des toilettes et les bureaux de vente de la Cie des Bateaux du lac du Bourget et du Haut-Rhône, a été construit en 1990, sur les plans de l´architecte aixois, Pierre Rault.

Période(s) principale(s) : 4e quart 20e siècle
Dates : 1990 (daté par source)
Auteur(s) de l'oeuvre : Pierre Rault (architecte, attribution par source)

Description

Le kiosque est implanté sur l'esplanade aménagée en bordure du port, dans l'axe de l'avenue du Grand-Port. Le bâtiment, de plan octogonal, est construit en béton et couvert d'un toit en zinc nervuré, surmonté d'un lanterneau pyramidal en verre. Il est divisé intérieurement en trois parties aux fonctions distinctes.

Eléments descriptifs

Matériau(x) du gros-oeuvre, mise en oeuvre et revêtement : béton
Matériau(x) de couverture : métal en couverture, verre en couverture
Plan : rotonde
Étage(s) ou vaisseau(x) : en rez-de-chaussée
Type(s) de couverture : toit polygonal ; lanterneau

Décor

Représentations : dauphin ; palmette
Précision sur les représentations :

Motifs en métal repoussé sur la rive du toit, aux extrémités des nervures

Statut, intérêt et protection

Statut de la propriété : propriété de la commune

Références documentaires

Documents d'archive

- **AC Aix-les-Bains. 289 W 31.Kiosque du Grand Port, 1990-1991**
  AC Aix-les-Bains. 289 W 31.**Kiosque du Grand Port**, 1990-1991

Documents figurés

- **[Plan du kiosque] / [Pierre Rault]. Aix-les-Bains, 1990. Ech. 1 : 10. 1 tirage de plan ; 30 x 42**
  [Plan du kiosque] / [Pierre Rault]. Aix-les-Bains, 1990. Ech. 1 : 10. 1 tirage de plan ; 30 x 42 cm. (AC Aix-les-Bains. 289 W 31)

- **[Façade nord] / [Pierre Rault]. Aix-les-Bains, 1990. Ech. 1 : 10. 1 tirage de plan ; 30 x 42 cm.**
  [Façade nord] / [Pierre Rault]. Aix-les-Bains, 1990. Ech. 1 : 10. 1 tirage de plan ; 30 x 42 cm. (AC Aix-les-Bains. 289 W 31)

Illustrations

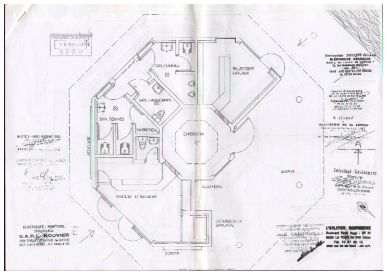

Plan
Repro. François Fouger
IVR82_20117300857NUCB



Elévation
Repro. François Fouger
IVR82_20117300858NUCB

Dossiers liés

Dossiers de synthèse :
Généralités (IA73001081) Aix-les-Bains
Oeuvre(s) contenue(s) :
Oeuvre(s) en rapport :
Esplanade du Grand-Port, puis place du Président Edouard Herriot (IA73002356) Rhône-Alpes, Savoie, Aix-les-Bains, Les Bords du lac
Secteur urbain, les Bords du lac (IA73001418) Rhône-Alpes, Savoie, Aix-les-Bains, Les Bords du lac

Auteur(s) du dossier : Marie-Reine Jazé-Charvolin, Joël Lagrange, Philippe Gras
Copyright(s) : © Région Rhône-Alpes, Inventaire général du patrimoine culturel ; © Ville d'Aix-les-Bains

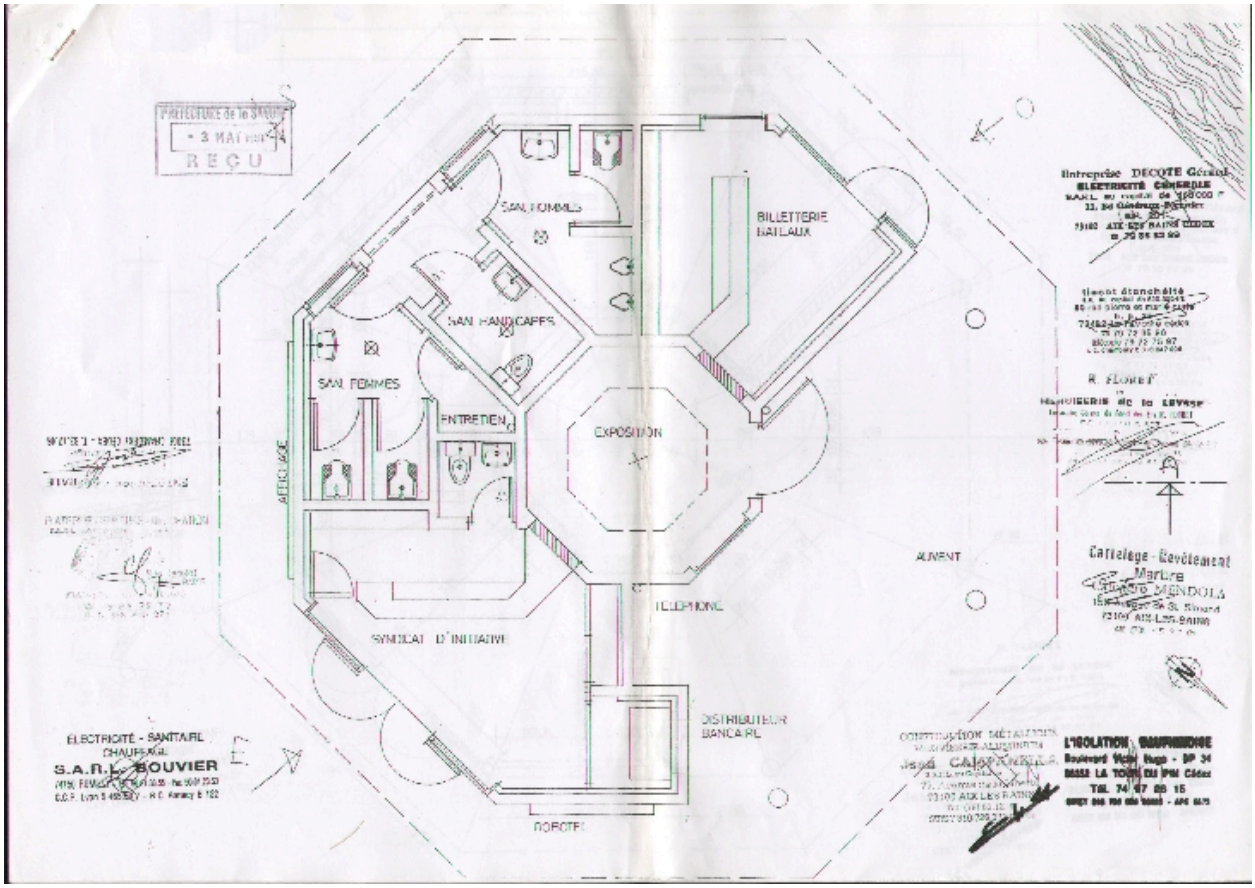

Plan

Référence du document reproduit :

- **[Plan du kiosque] / [Pierre Rault]. Aix-les-Bains, 1990. Ech. 1 : 10. 1 tirage de plan ; 30 x 42**
  [Plan du kiosque] / [Pierre Rault]. Aix-les-Bains, 1990. Ech. 1 : 10. 1 tirage de plan ; 30 x 42 cm. (AC Aix-les-Bains. 289 W 31)

IVR82_20117300857NUCB
Auteur de l'illustration (reproduction) : François Fouger
© Archives municipales d'Aix-les-Bains
reproduction soumise à autorisation du titulaire des droits d'exploitation

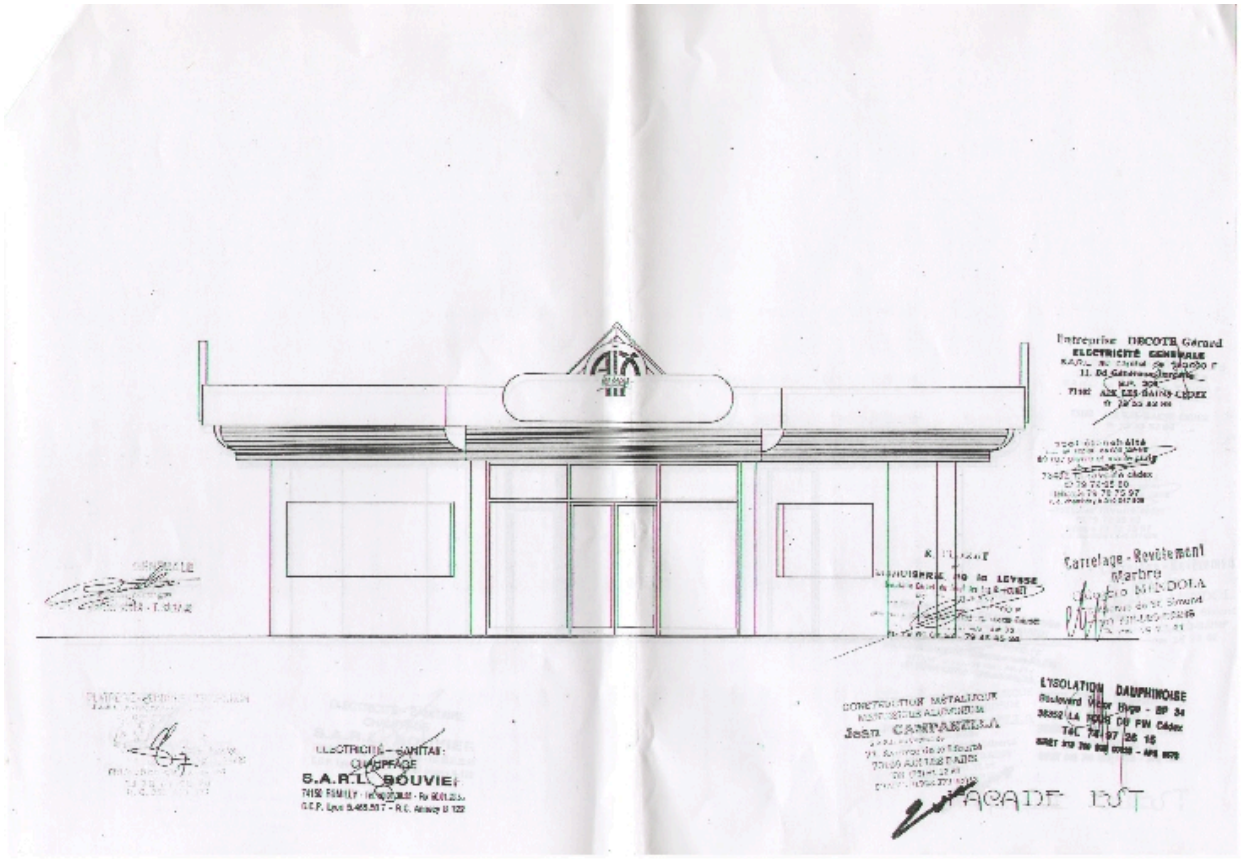

Elévation

Référence du document reproduit :

- **[Façade nord] / [Pierre Rault]. Aix-les-Bains, 1990. Ech. 1 : 10. 1 tirage de plan ; 30 x 42 cm.**
  [Façade nord] / [Pierre Rault]. Aix-les-Bains, 1990. Ech. 1 : 10. 1 tirage de plan ; 30 x 42 cm. (AC Aix-les-Bains. 289 W 31)

IVR82_20117300858NUCB
Auteur de l'illustration (reproduction) : François Fouger
© Archives municipales d'Aix-les-Bains
reproduction soumise à autorisation du titulaire des droits d'exploitation