



Rhône-Alpes, Haute-Savoie
Doussard
la Reisse
130 allée de La Reisse

La Reisse puis Martinet puis Scierie à marbre puis Moulin de la Reisse

Références du dossier

Numéro de dossier : IA74001073

Date de l'enquête initiale : 2011

Date(s) de rédaction : 2011

Cadre de l'étude : enquête thématique régionale Patrimoine hydraulique des Pays de Savoie

Degré d'étude : monographié

Désignation

Dénomination : scierie

Parties constituantes non étudiées : scierie, moulin, logement, bief

Compléments de localisation

Milieu d'implantation : bâti lâche

Réseau hydrographique : le), Lac d'Annecy Torrent de l'Eau-Morte

Références cadastrales : 0B 2. 7, 235, 228, 229, 2972, 2970, 2967, 2966

Historique

Il semblerait que les moulins de Verthier soient déjà mentionnés en 1305 comme faisant partie des dépendances des nobles de Duing-Beauvievier. Avant 1788, le Marquis de Sales en devient le propriétaire de par son Comté de Duingt. Ce dernier acense trois moulins, un foulon et un battoir avec droit de pêche à la Reisse de Verthier au Sieur Masset de Saint-Jorioz. Sous la Révolution française, ils deviennent la propriété de M. Eustache Philippe d'Annecy qui les vend en 1809 au Sieur Dominique feu Pierre Prolat (ou Prola ou Prolaz), demeurant à Ivree. M. Pierre Prolat ajoute aux artifices, un martinet. Ce site comporte une grosse forge pour réduire la fonte en fer et la petite forge pour convertir le fer forgé en instruments aratoires, à l'aide d'une roue pour un marteau de martinet. M. Dominique Prolaz (ou Prola ou Prolat) maintient ses activités de 1810 à 1816 et il souhaite même ajouter une scie à marbre à ses installations. Dans l'ouvrage de la Chambre royale d'agriculture et de commerce de Savoie, édité en 1826, les auteurs témoignent de la qualité des marbres débités dans sa scierie. Les marbres de Doussard tenaient une place importante dans la production du site mais d'autres marbres en provenance de diverses parties des Alpes étaient aussi utilisés. Lors des Expositions Universelles de 1825 et 1847 organisées à Turin, M. Prolaz reçoit la médaille de bronze. En 1832, il loue un moulin « blanc, deux gros, un foulon et un battoir à chanvre et à gruaux d'orge » à la Reisse de Doussard tout en se réservant les martinets, le pressoir à huile, la scierie à bois et à marbre noir de la Biollaz acheminé depuis la commune de Faverges. M. Prolaz fabrique toutes sortes d'articles comme des cheminées et des tables à café. Les artifices pour son exploitation opèrent tous mécaniquement et sont mis en activité par l'Eau Morte qui peut faire mouvoir plus de trente lames à la fois. En 1858, M. François Rey reprend la gérance de l'usine. Au début du XX^{ème} siècle, M. Calixte Binvignat propriétaire des lieux, vend en indivision les bâtiments. Le moulin situé à l'ouest du canal de dérivation est racheté par M. Charles Coppier en 1918, alors que M. Aristide Joseph Binvignat hérite de l'ancienne machine à battre le blé, du bâtiment de la dynamo et turbine situé à l'est du canal. En 2011, la propriété a été rachetée par un particulier qui souhaite rénover les édifices. Si le barrage a disparu, le canal de dérivation est encore visible et dispose d'un aqueduc et d'un bassin, situés en amont des anciens bâtiments du Moulin de la Reisse.

Période(s) principale(s) : 1er quart 14^e siècle, 3^e quart 18^e siècle, 2^e quart 19^e siècle, 2^e quart 19^e siècle

Dates : 1305, 1788, 1832, 1918, 2011

Description

Depuis le village de Faverges, le torrent qui alimente le Moulin de la Reisse est appelé du nom d'un moine de l'Abbaye de Talloires : Saint-Ruph mais ce torrent est aussi connu sous le nom de La Glière. A la sortie de la commune de Faverges, cette rivière devient l'Eau Morte où elle traverse un couloir pour arriver aux plaines agricoles du hameau de Verthier. Situé à l'est de la commune de Doussard, ce hameau est une porte d'entrée pour accéder à la commune de Talloires. La situation de l'ancien moulin est différente. Très peu visible depuis les grands axes de communication, le moulin reste difficilement accessible car il est desservi par une impasse : l'allée de la Reisse (du bief en patois) située au droit de la route de la poudrière. Depuis cette route, le bourg formé par ce moulin est visible d'assez loin puisque les parcelles agricoles, relativement planes, laissent apparaître les bois qui suivent le cours de l'ancien canal de dérivation qui n'est plus alimenté en 2011. Ce canal débouche sur un aqueduc maçonné qui s'appuie sur la façade antérieure du bâtiment du moulin. Un second bassin réalisé en pierre de taille s'appuie sur le bâtiment de la dynamo situé juste en face du moulin. Les bâtiments sont distribués de part et d'autre du canal en partie alimenté en 2011. Au nord-est, le bâtiment de la dynamo, de plan carré comporte un rez-de-chaussée et un étage sous combles protégé par un toit à quatre pans. Les ouvertures y sont plus généreuses sur les murs pignons, le toit a été reconstruit. Plus austère, le bâtiment du moulin dispose que très peu d'ouvertures sur sa façade postérieure. Contiguë au canal de dérivation, cette façade dispose de deux travées avec deux baies. Les encoches supportant les arbres des roues sont encore visibles. La façade antérieure dispose d'une extension en appentis avec un toit terrasse qui permet de ménager les accès à l'étage ne comprenant que trois travées. En fait, ce bâtiment était éclairé par un astucieux système : de larges baies avaient été aménagées en dessous des combles et apportaient la lumière à tout l'édifice; elles ont été progressivement comblées. Le toit à deux pans est en tôle ondulé et permet de protéger les murs de la façade antérieure grâce à un pan débordant. Cet ensemble complète le petit bourg de la Reisse dont les bâtiments sont répartis autour d'une place triangulaire.

Éléments descriptifs

Matériau(x) du gros-oeuvre, mise en oeuvre et revêtement : pierre ; bois ; béton ; ciment ; marbre ; enduit

Matériau(x) de couverture : tuile plate mécanique, ardoise, béton en couverture, tôle ondulée

Plan : plan régulier en L

Étage(s) ou vaisseau(x) : 3 étages carrés

Énergies : énergie hydraulique

Statut, intérêt et protection

Témoin d'une activité peu commune, le sciage du marbre, cet artifice est un moulin au fil de l'eau qui va connaître dans les prochaines années plusieurs mutations. Un changement de propriété s'est opéré ces dernières années et les édifices sont en cours de réhabilitation. De plus, les plaines agricoles entourant le bourg de la Reisse subissent une pression foncière. La route de la Poudrière dessert des axes secondaires qui conduisent à autant de logements secondaires ou principaux. Les logements individuels ou semi collectif commencent à densifier cette zone qui était encore, il y a une trentaine d'années une zone agricole.

Statut de la propriété : propriété privée

Références documentaires

Documents figurés

- **Cadastre 2011, Conseil général de la Haute-Savoie/ Direction des Affaires Culturelles/ SIG/**
Cadastre 2011, Conseil général de la Haute-Savoie/ Direction des Affaires Culturelles/ SIG/ BDORTHO® -
BDCARTO® - © IGN - copie et reproduction interdites
Plan
CAH Haute-Savoie

Bibliographie

- **TISSOT R. La houille blanche à Faverges. In Bulletin d'Histoire et d'Archéologie, Les Amis de Viuz**
TISSOT R. **La houille blanche à Faverges.** In *Bulletin d'Histoire et d'Archéologie, Les Amis de Viuz*
Faverges. Lyon : CCF, 1973, n°14, 4ème trimestre, 37 p.
p. 25

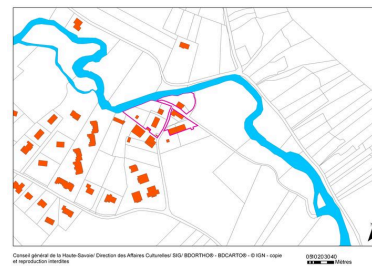
Illustrations



Cadastré de 1739, atlas, 7^{ème} feuille, copie. 1728-1738. Plan. Archives départementales de la Haute-Savoie © Archives départementales de la Haute-Savoie. 1 C d 12 - COPIE
 Phot. Samir Mahfoudi, Autr. Administration financière
 IVR82_20117401284NUCA



Extrait de la Section B Feuille n°2 du cadastre de Doussard, juillet 1905. Plan. Archives départementales de la Haute-Savoie © Archives départementales de la Haute-Savoie. 3 P 3/4248
 Phot. Samir Mahfoudi, Autr. Ramillon, Autr. Robert
 IVR82_20117401285NUCA



Cadastré 2011
 Phot. Samir Mahfoudi, Autr. Samir Mahfoudi
 IVR82_20117401286NUCA



Vue aérienne 2011
 Phot. Samir Mahfoudi, Autr. Samir Mahfoudi
 IVR82_20117401287NUCA



Vue de la façade latérale nord-est du bâtiment supposé du moulin à blé
 Phot. Samir Mahfoudi, Autr. Samir Mahfoudi
 IVR82_20117401290NUCA



Vue du mur pignon sud-est de la remise
 Phot. Samir Mahfoudi, Autr. Samir Mahfoudi
 IVR82_20117401291NUCA




Vue générale du hameau de la Reisse prie depuis le bief
 Phot. Samir Mahfoudi, Autr. Samir Mahfoudi
 IVR82_20117401289NUCA



Vue de l'élévation nord-ouest de la scierie
 Phot. Samir Mahfoudi, Autr. Samir Mahfoudi
 IVR82_20117401292NUCA



Vue de l'élévation nord-est de la scierie
 Phot. Samir Mahfoudi, Autr. Samir Mahfoudi
 IVR82_20117401293NUCA



Emplacement supposé de l'ancien barrage de la prise d'eau

Phot. Samir Mahfoudi,
Autr. Samir Mahfoudi
IVR82_20117401288NUCA

Dossiers liés

Dossiers de synthèse :

Patrimoine hydraulique de la Haute-Savoie : présentation de l'étude (IA74000972) Rhône-Alpes, Haute-Savoie, Haute-Savoie

Oeuvre(s) contenue(s) :

Oeuvre(s) en rapport :

Ecart de la Reisse (IA74001493) Doussard, la Reisse

Paysage du bassin-versant du Fier (IA74001054) Rhône-Alpes, Haute-Savoie, Haute-Savoie

Paysage du bassin-versant du Lac d'Annecy (IA74001089) Rhône-Alpes, Haute-Savoie, Haute-Savoie

Auteur(s) du dossier : Samir Mahfoudi

Copyright(s) : © Région Rhône-Alpes, Inventaire général du patrimoine culturel ; © Assemblée des Pays de Savoie



Cadastre de 1739, atlas, 7^{ème} feuille, copie. 1728-1738. Plan. Archives départementales de la Haute-Savoie © Archives départementales de la Haute-Savoie. 1 C d 12 - COPIE

Référence du document reproduit :

- **Copie de la mappe sarde, cadastre de 1739, atlas, 7^{ème} feuille, copie. 1728-1738Plan**
Copie de la mappe sarde, cadastre de 1739, atlas, 7^{ème} feuille, copie. 1728-1738Plan
AD Haute-Savoie : 1 C d 12 - COPIE

IVR82_20117401284NUCA

Auteur de l'illustration : Samir Mahfoudi

Auteur du document reproduit : Administration financière

© Région Rhône-Alpes, Inventaire général du patrimoine culturel ; © Assemblée des Pays de Savoie
reproduction soumise à autorisation du titulaire des droits d'exploitation



Extrait de la Section B Feuille n°2 du cadastre de Doussard, juillet 1905. Plan. Archives départementales de la Haute-Savoie © Archives départementales de la Haute-Savoie. 3 P 3/4248

Référence du document reproduit :

- **Extrait de la Section B Feuille n°2 du cadastre de Doussard, 1:1 000, 29 juillet 1905.Plan**
Extrait de la Section B Feuille n°2 du cadastre de Doussard, 1:1 000, 29 juillet 1905.Plan
AD Haute-Savoie : 3 P 3/4248

IVR82_20117401285NUCA

Auteur de l'illustration : Samir Mahfoudi

Auteur du document reproduit : Ramillon, Robert

© Région Rhône-Alpes, Inventaire général du patrimoine culturel ; © Assemblée des Pays de Savoie
reproduction soumise à autorisation du titulaire des droits d'exploitation



Conseil général de la Haute-Savoie/ Direction des Affaires Culturelles/ SIG/ BDORTHO® - BDCARTO® - © IGN - copie et reproduction interdites

0510203040
Mètres

Cadastre 2011

Référence du document reproduit :

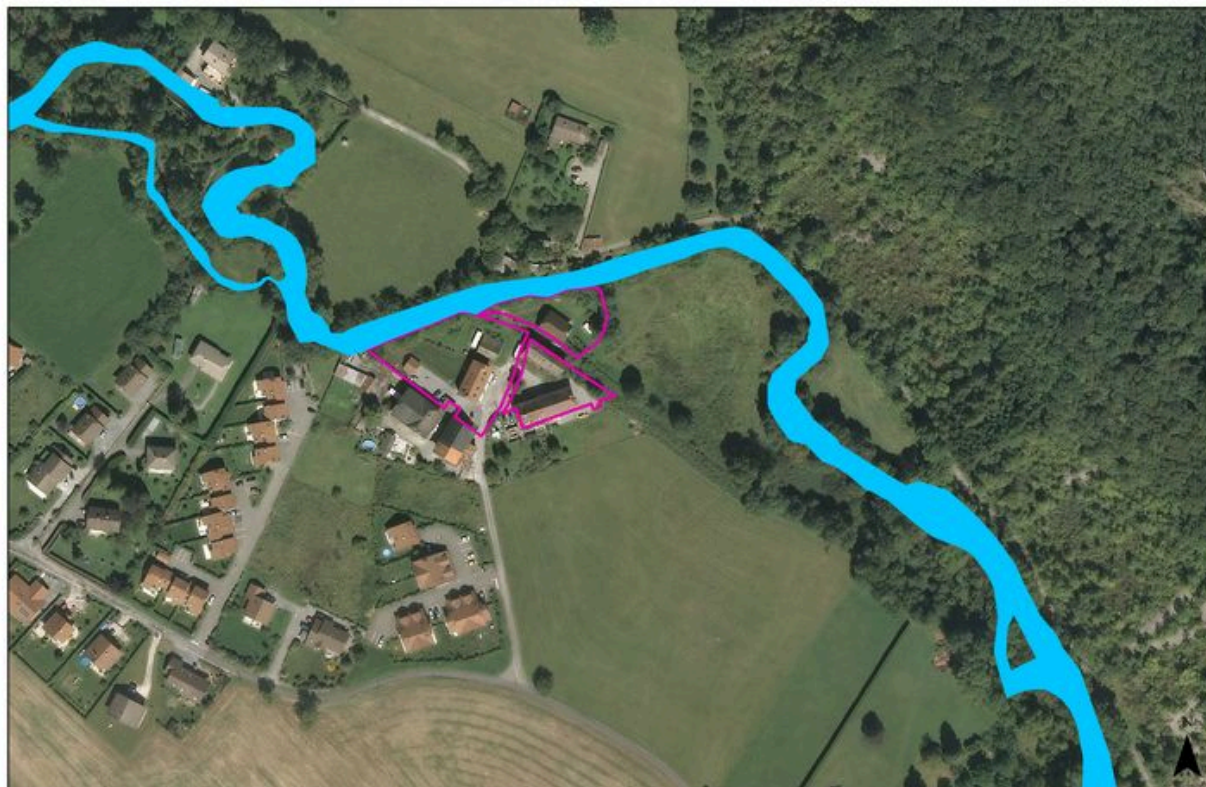
- **Cadastre 2011, Conseil général de la Haute-Savoie/ Direction des Affaires Culturelles/ SIG/**
Cadastre 2011, Conseil général de la Haute-Savoie/ Direction des Affaires Culturelles/ SIG/ BDORTHO® -
BDCARTO® - © IGN - copie et reproduction interdites
Plan
CAH Haute-Savoie

IVR82_20117401286NUCA

Auteur de l'illustration : Samir Mahfoudi

Auteur du document reproduit : Samir Mahfoudi

© Région Rhône-Alpes, Inventaire général du patrimoine culturel ; © Assemblée des Pays de Savoie
reproduction soumise à autorisation du titulaire des droits d'exploitation



Conseil général de la Haute-Savoie/ Direction des Affaires Culturelles/ SIG/ BDORTHO® - BDCARTO® - © IGN - copie et reproduction interdites

0510203040
Mètres

Vue aérienne 2011

Référence du document reproduit :

- **Vue aérienne 2011, Conseil général de la Haute-Savoie/ Direction des Affaires Culturelles/ SIG/**
Vue aérienne 2011, Conseil général de la Haute-Savoie/ Direction des Affaires Culturelles/ SIG/ BDORTHO®
- BDCARTO® - © IGN - copie et reproduction interditesPlan
CAH Haute-Savoie

IVR82_20117401287NUCA

Auteur de l'illustration : Samir Mahfoudi

Auteur du document reproduit : Samir Mahfoudi

© Région Rhône-Alpes, Inventaire général du patrimoine culturel ; © Assemblée des Pays de Savoie
reproduction soumise à autorisation du titulaire des droits d'exploitation



Vue de la façade latérale nord-est du bâtiment supposé du moulin à blé

Référence du document reproduit :

- **Vue de la façade latérale nord-est du bâtiment supposé du moulin à blé et reproduction**
Vue de la façade latérale nord-est du bâtiment supposé du moulin à blé et reproduction interditesPhoto
CAH Haute-Savoie

IVR82_20117401290NUCA

Auteur de l'illustration : Samir Mahfoudi

Auteur du document reproduit : Samir Mahfoudi

© Région Rhône-Alpes, Inventaire général du patrimoine culturel ; © Assemblée des Pays de Savoie
reproduction soumise à autorisation du titulaire des droits d'exploitation



Vue du mur pignon sud-est de la remise

Référence du document reproduit :

- **Vue du mur pignon sud-est de la remise et reproduction interdites**Photo
Vue du mur pignon sud-est de la remise et reproduction interditesPhoto
CAH Haute-Savoie

IVR82_20117401291NUCA

Auteur de l'illustration : Samir Mahfoudi

Auteur du document reproduit : Samir Mahfoudi

© Région Rhône-Alpes, Inventaire général du patrimoine culturel ; © Assemblée des Pays de Savoie
reproduction soumise à autorisation du titulaire des droits d'exploitation



Vue générale du hameau de la Reisse prie depuis le bief

Référence du document reproduit :

- **Vue générale du hameau de la Reisse prie depuis le bief**Photo
Vue générale du hameau de la Reisse prie depuis le biefPhoto
CAH Haute-Savoie

IVR82_20117401289NUCA

Auteur de l'illustration : Samir Mahfoudi

Auteur du document reproduit : Samir Mahfoudi

© Région Rhône-Alpes, Inventaire général du patrimoine culturel ; © Assemblée des Pays de Savoie
reproduction soumise à autorisation du titulaire des droits d'exploitation



Vue de l'élévation nord-ouest de la scierie

Référence du document reproduit :

- **Vue de l'élévation nord-ouest de la scierie et reproduction interdites**Photo
Vue de l'élévation nord-ouest de la scierie et reproduction interditesPhoto
CAH Haute-Savoie

IVR82_20117401292NUCA

Auteur de l'illustration : Samir Mahfoudi

Auteur du document reproduit : Samir Mahfoudi

© Région Rhône-Alpes, Inventaire général du patrimoine culturel ; © Assemblée des Pays de Savoie
reproduction soumise à autorisation du titulaire des droits d'exploitation



Vue de l'élévation nord-est de la scierie

Référence du document reproduit :

- **Vue de l'élévation nord-est de la scierie et reproduction interdites**Photo
Vue de l'élévation nord-est de la scierie et reproduction interditesPhoto
CAH Haute-Savoie

IVR82_20117401293NUCA

Auteur de l'illustration : Samir Mahfoudi

Auteur du document reproduit : Samir Mahfoudi

© Région Rhône-Alpes, Inventaire général du patrimoine culturel ; © Assemblée des Pays de Savoie
reproduction soumise à autorisation du titulaire des droits d'exploitation



Emplacement supposé de l'ancien barrage de la prise d'eau

Référence du document reproduit :

- **Emplacement supposé de l'ancien barrage de la prise d'eau et reproduction interdites**Photo
Emplacement supposé de l'ancien barrage de la prise d'eau et reproduction interditesPhoto
CAH Haute-Savoie

IVR82_20117401288NUCA

Auteur de l'illustration : Samir Mahfoudi

Auteur du document reproduit : Samir Mahfoudi

© Région Rhône-Alpes, Inventaire général du patrimoine culturel ; © Assemblée des Pays de Savoie
reproduction soumise à autorisation du titulaire des droits d'exploitation