



Rhône-Alpes, Rhône
Lyon 1er
Saint-Nizier
18 rue de la Platière

Immeuble

Références du dossier

Numéro de dossier : IA69005791
Date de l'enquête initiale : 2003
Date(s) de rédaction : 2003
Cadre de l'étude : inventaire topographique Inventaire de la Ville de Lyon
Degré d'étude : étudié

Désignation

Dénomination : immeuble
Parties constituantes non étudiées : cour, boutique

Compléments de localisation

Milieu d'implantation : en ville
Références cadastrales : 1831, F, 312 ; 1999, AV, 24

Historique

Immeuble construit au 16^e siècle. Au 17^e siècle, un corps de galeries est ajouté en fond de parcelle que des volées droites dans une cage ouverte relie à l'escalier principal en vis. Le 3 juin 1749, Jeanne Lionnet, veuve Viennot, à la permission de faire blanchir l'immeuble avec les n° 18 et 20. Le dernier étage a été ajouté au 19^e siècle.

Période(s) principale(s) : 16^e siècle
Période(s) secondaire(s) : 17^e siècle, 19^e siècle
Auteur(s) de l'oeuvre : auteur inconnu ()

Description

Le corps sur rue est couvert d'un toit à longs pans à l'exception de la partie en avancée terminée en terrasse. Les autres bâtiments sont couverts en appentis. Le sous-sol et l'allée sont voûtés.

Éléments descriptifs

Matériau(x) du gros-oeuvre, mise en oeuvre et revêtement : calcaire ; enduit ; moellon
Matériau(x) de couverture : tuile mécanique
Étage(s) ou vaisseau(x) : sous-sol, 5 étages carrés
Couvrements : voûte en berceau
Élévations extérieures : élévation à travées
Type(s) de couverture : terrasse ; toit à longs pans ; appentis
Escaliers : escalier dans-oeuvre : escalier en vis sans jour, en maçonnerie, cage ouverte

Typologies et état de conservation

Typologies : deux corps de bâtiment en L
État de conservation : bon état

Dimensions

Mesures : h : 1 560 cm

Statut, intérêt et protection

Boutique : actuellement charcuterie Moinon.

Éléments remarquables : escalier

Statut de la propriété : propriété privée

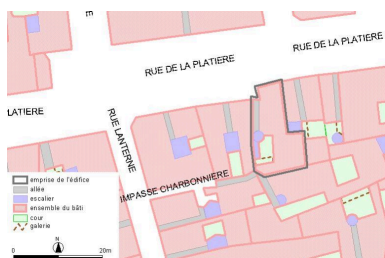
Références documentaires

Documents d'archive

- **Dépouillement et localisation des demandes d'alignement pour le 17^e et le 18^e siècle / Bernard Gauthiez, Centre de recherche en géographie et aménagement**

Dépouillement et localisation des demandes d'alignement pour le 17^e et le 18^e siècle / Bernard Gauthiez, Centre de recherche en géographie et aménagement (CRGA), UMR 5600, Université Lyon III (informations communiquées par l'auteur et à paraître)

Illustrations



Plan-masse, d'après le système urbain de référence, version 1999
Dess. Paul Cherblanc
IVR82_20056902699NUDA



Façade principale sur
la rue de la Platière
Phot. Lore Derail
IVR82_20036901384NUCA




Façade principale sur la rue
de la Platière, rez-de-chaussée
Phot. Lore Derail
IVR82_20036901389NUCA




Façade secondaire sur la
rue de la Platière, porte
Phot. Lore Derail
IVR82_20036901385NUCA




Porte, détail de la moulure
Phot. Lore Derail
IVR82_20036901386NUCA



Cour, tour d'escalier au revers
du corps sur rue et cage des
volées droites de liaison
Phot. Didier Gourbin
IVR82_20056901475NUCA



Cour, vue du rez-de-
chaussée vers la tour d'escalier
Phot. Didier Gourbin
IVR82_20056901477NUCA



Elévation des galeries en fond de cour
Phot. Didier Gourbin
IVR82_20056901478NUCA

Dossiers liés

Dossiers de synthèse :

Présentation de l'étude de la ville de Lyon (IA69000216) Rhône-Alpes, Rhône, Lyon

Présentation du quartier Saint-Nizier (IA69007056) Lyon, Saint-Nizier

Immeubles du quartier Saint-Nizier (IA69006513) Lyon, Saint-Nizier

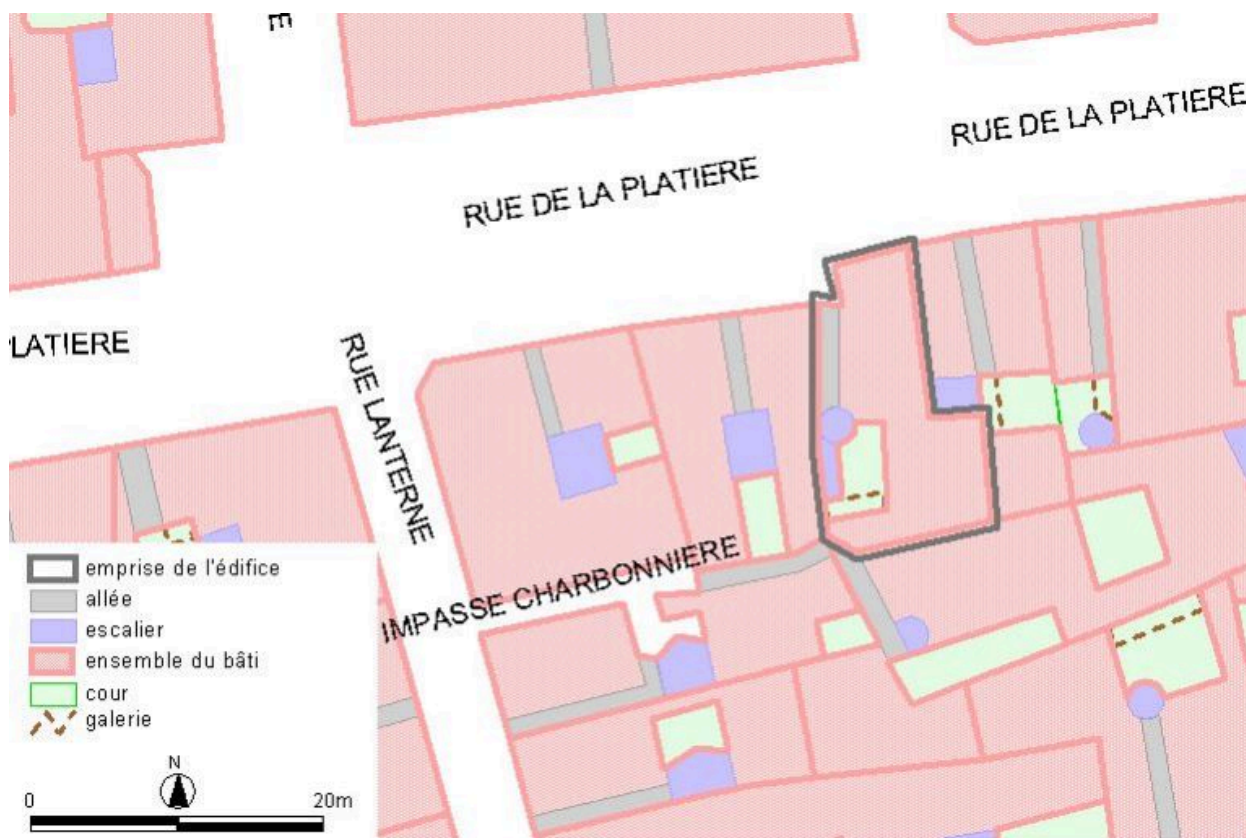
Oeuvre(s) contenue(s) :

Oeuvre(s) en rapport :

Place, actuellement rue de la Platière (IA69005851) Rhône-Alpes, Rhône, Lyon 1er, Saint-Nizier, rue de la Platière

Auteur(s) du dossier : Lore Derail, Bernard Ducouret

Copyright(s) : © Région Rhône-Alpes, Inventaire général du patrimoine culturel ; © Ville de Lyon



Plan-masse, d'après le système urbain de référence, version 1999

IVR82_20056902699NUDA

Auteur de l'illustration : Paul Cherblanc

Technique de relevé : reprise de fond ;

© Région Rhône-Alpes, Inventaire général du patrimoine culturel ; © Ville de Lyon
reproduction soumise à autorisation du titulaire des droits d'exploitation



Façade principale sur la rue de la Platière

IVR82_20036901384NUCA

Auteur de l'illustration : Lore Derail

© Région Rhône-Alpes, Inventaire général du patrimoine culturel ; © Ville de Lyon
reproduction soumise à autorisation du titulaire des droits d'exploitation



Façade principale sur la rue de la Platière, rez-de-chaussée

IVR82_20036901389NUCA

Auteur de l'illustration : Lore Derail

© Région Rhône-Alpes, Inventaire général du patrimoine culturel ; © Ville de Lyon
reproduction soumise à autorisation du titulaire des droits d'exploitation



Façade secondaire sur la rue de la Platière, porte

IVR82_20036901385NUCA

Auteur de l'illustration : Lore Derail

© Région Rhône-Alpes, Inventaire général du patrimoine culturel ; © Ville de Lyon
reproduction soumise à autorisation du titulaire des droits d'exploitation




Porte, détail de la moulure

IVR82_20036901386NUCA

Auteur de l'illustration : Lore Derail

© Région Rhône-Alpes, Inventaire général du patrimoine culturel ; © Ville de Lyon
reproduction soumise à autorisation du titulaire des droits d'exploitation




Cour, tour d'escalier au revers du corps sur rue et cage des volées droites de liaison

IVR82_20056901475NUCA

Auteur de l'illustration : Didier Gourbin

© Région Rhône-Alpes, Inventaire général du patrimoine culturel ; © Ville de Lyon
reproduction soumise à autorisation du titulaire des droits d'exploitation



Cour, vue du rez-de-chaussée vers la tour d'escalier

IVR82_20056901477NUCA

Auteur de l'illustration : Didier Gourbin

© Région Rhône-Alpes, Inventaire général du patrimoine culturel ; © Ville de Lyon
reproduction soumise à autorisation du titulaire des droits d'exploitation



Elévation des galeries en fond de cour

IVR82_20056901478NUCA

Auteur de l'illustration : Didier Gourbin

© Région Rhône-Alpes, Inventaire général du patrimoine culturel ; © Ville de Lyon
reproduction soumise à autorisation du titulaire des droits d'exploitation