



Auvergne, Puy-de-Dôme
Thiers
rue de Châteldon

Rue de Châteldon

Références du dossier

Numéro de dossier : IA63001274
Date de l'enquête initiale : 2008
Date(s) de rédaction : 2013
Cadre de l'étude : enquête thématique régionale pentes de la commune de Thiers
Degré d'étude : repéré

Désignation

Dénomination : rue
Appellation : rue de Châteldon

Compléments de localisation

Milieu d'implantation : en ville
Références cadastrales :

Historique

La très longue rue de Châteldon figure sur le plan cadastral de 1836 sous le nom de "chemin du Bourge". Le tracé semble assez ancien : cette voie apparaît en tout cas sur les plans de l'atlas de 1768, sous le nom de "chemin appelé las cros de Limandon" ; c'est alors un chemin non bâti qui passe au milieu des vignes.

Période(s) principale(s) : 18e siècle (?,)

Description

La rue de Châteldon descend, selon un axe globalement nord - sud, depuis l'avenue de la Gare jusqu'à la rue Antonine-Planche qu'elle vient couper à angle droit. Elle présente une pente moyenne de 12,9 %.

Éléments descriptifs

Typologies et état de conservation

Typologies : rue parallèle à la pente ; rue à bâti discontinu ; rue à murs de clôture parallèles à la chaussée

Illustrations



Partie haute de la rue (dans le premier tronçon entre l'avenue de la Gare et la rue de Paris).

Phot. Jean-Michel Périn
IVR83_20116300788NUC4A



La rue dans sa partie haute (premier tronçon entre l'avenue de la Gare et la rue de Paris).

Phot. Jean-Michel Périn
IVR83_20116300785NUC4A




La rue dans sa partie haute (à son croisement avec la rue de Paris).

Phot. Jean-Michel Périn
IVR83_20116300784NUC4A



La rue dans sa partie haute (dans le deuxième tronçon entre la rue de Paris et l'avenue des Etats-Unis).

Phot. Jean-Michel Périn
IVR83_20116300783NUC4A



La rue dans sa partie médiane (dans le deuxième tronçon entre la rue de Paris et l'avenue des Etats-Unis).

Phot. Jean-Michel Périn
IVR83_20116300769NUC4A



La rue dans sa partie médiane (dans le deuxième tronçon entre la rue de Paris et l'avenue des Etats-Unis).

Phot. Jean-Michel Périn
IVR83_20116300756NUC4A




Partie médiane de la rue, ouverte sur le paysage au sud (dans le troisième tronçon, entre l'avenue des Etats-Unis et la rue Antonine-Planche).

Phot. Jean-Michel Périn
IVR83_20116300709NUC4A



Partie médiane de la rue (dans le troisième tronçon, entre l'avenue des Etats-Unis et la rue Antonine-Planche).

Phot. Jean-Michel Périn
IVR83_20116300762NUC4A



Partie médiane de la rue (dans le troisième tronçon, entre l'avenue des Etats-Unis et la rue Antonine-Planche).

Phot. Jean-Michel Périn
IVR83_20116300761NUC4A



Partie médiane de la rue (dans le troisième tronçon, entre l'avenue des Etats-Unis et la rue Antonine-Planche).
Phot. Jean-Michel Périn
IVR83_20116300768NUC4A



Partie médiane de la rue (dans le troisième tronçon, entre l'avenue des Etats-Unis et la rue Antonine-Planche).
Phot. Jean-Michel Périn
IVR83_20116300767NUC4A




Partie médiane de la rue (dans le troisième tronçon, entre l'avenue des Etats-Unis et la rue Antonine-Planche).
Phot. Jean-Michel Périn
IVR83_20116300758NUC4A



La rue longeant le cimetière des Limandons, dans sa partie médiane (troisième tronçon, entre l'avenue des Etats-Unis et la rue Antonine-Planche).
Phot. Jean-Michel Périn
IVR83_20116300757NUC4A



Partie basse de la rue (dans le troisième tronçon, entre l'avenue des Etats-Unis et la rue Antonine-Planche).
Phot. Jean-Michel Périn
IVR83_20116300780NUC4A



Partie basse de la rue (dans le troisième tronçon, entre l'avenue des Etats-Unis et la rue Antonine-Planche).
Phot. Jean-Michel Périn
IVR83_20116300782NUC4A



Partie basse de la rue (dans le troisième tronçon, entre l'avenue des Etats-Unis et la rue Antonine-Planche).
Phot. Jean-Michel Périn
IVR83_20116300759NUC4A

Dossiers liés

Est partie constituante de : Réseau viaire thiernois (IA63001226) Auvergne, Puy-de-Dôme, Thiers

Auteur(s) du dossier : Brigitte Ceroni

Copyright(s) : © Région Auvergne - Inventaire général du Patrimoine culturel



Partie haute de la rue (dans le premier tronçon entre l'avenue de la Gare et la rue de Paris).

IVR83_20116300788NUC4A

Auteur de l'illustration : Jean-Michel Périn

© Région Auvergne - Inventaire général du Patrimoine culturel, ADAGP
communication libre, reproduction soumise à autorisation



La rue dans sa partie haute (premier tronçon entre l'avenue de la Gare et la rue de Paris).

IVR83_20116300785NUC4A

Auteur de l'illustration : Jean-Michel Périn

© Région Auvergne - Inventaire général du Patrimoine culturel, ADAGP
communication libre, reproduction soumise à autorisation



La rue dans sa partie haute (à son croisement avec la rue de Paris).

IVR83_20116300784NUC4A

Auteur de l'illustration : Jean-Michel Périn

© Région Auvergne - Inventaire général du Patrimoine culturel, ADAGP
communication libre, reproduction soumise à autorisation



La rue dans sa partie haute (dans le deuxième tronçon entre la rue de Paris et l'avenue des Etats-Unis).

IVR83_20116300783NUC4A

Auteur de l'illustration : Jean-Michel Périn

© Région Auvergne - Inventaire général du Patrimoine culturel, ADAGP
communication libre, reproduction soumise à autorisation



La rue dans sa partie médiane (dans le deuxième tronçon entre la rue de Paris et l'avenue des Etats-Unis).

IVR83_20116300769NUC4A

Auteur de l'illustration : Jean-Michel Périn

© Région Auvergne - Inventaire général du Patrimoine culturel, ADAGP
communication libre, reproduction soumise à autorisation



La rue dans sa partie médiane (dans le deuxième tronçon entre la rue de Paris et l'avenue des Etats-Unis).

IVR83_20116300756NUC4A

Auteur de l'illustration : Jean-Michel Périn

© Région Auvergne - Inventaire général du Patrimoine culturel, ADAGP
communication libre, reproduction soumise à autorisation



Partie médiane de la rue, ouverte sur le paysage au sud (dans le troisième tronçon, entre l'avenue des Etats-Unis et la rue Antonine-Planche).

IVR83_20116300709NUC4A

Auteur de l'illustration : Jean-Michel Périn

© Région Auvergne - Inventaire général du Patrimoine culturel, ADAGP
communication libre, reproduction soumise à autorisation



Partie médiane de la rue (dans le troisième tronçon, entre l'avenue des Etats-Unis et la rue Antonine-Planche).

IVR83_20116300762NUC4A

Auteur de l'illustration : Jean-Michel Périn

© Région Auvergne - Inventaire général du Patrimoine culturel, ADAGP
communication libre, reproduction soumise à autorisation



Partie médiane de la rue (dans le troisième tronçon, entre l'avenue des Etats-Unis et la rue Antonine-Planche).

IVR83_20116300761NUC4A

Auteur de l'illustration : Jean-Michel Périn

© Région Auvergne - Inventaire général du Patrimoine culturel, ADAGP
communication libre, reproduction soumise à autorisation



Partie médiane de la rue (dans le troisième tronçon, entre l'avenue des Etats-Unis et la rue Antonine-Planche).

IVR83_20116300768NUC4A

Auteur de l'illustration : Jean-Michel Périn

© Région Auvergne - Inventaire général du Patrimoine culturel, ADAGP
communication libre, reproduction soumise à autorisation



Partie médiane de la rue (dans le troisième tronçon, entre l'avenue des Etats-Unis et la rue Antonine-Planche).

IVR83_20116300767NUC4A

Auteur de l'illustration : Jean-Michel Périn

© Région Auvergne - Inventaire général du Patrimoine culturel, ADAGP
communication libre, reproduction soumise à autorisation



Partie médiane de la rue (dans le troisième tronçon, entre l'avenue des Etats-Unis et la rue Antonine-Planche).

IVR83_20116300758NUC4A

Auteur de l'illustration : Jean-Michel Périn

© Région Auvergne - Inventaire général du Patrimoine culturel, ADAGP
communication libre, reproduction soumise à autorisation



La rue longeant le cimetière des Limandons, dans sa partie médiane (troisième tronçon, entre l'avenue des Etats-Unis et la rue Antonine-Planche).

IVR83_20116300757NUC4A

Auteur de l'illustration : Jean-Michel Périn

© Région Auvergne - Inventaire général du Patrimoine culturel, ADAGP
communication libre, reproduction soumise à autorisation



Partie basse de la rue (dans le troisième tronçon, entre l'avenue des Etats-Unis et la rue Antonine-Planche).

IVR83_20116300780NUC4A

Auteur de l'illustration : Jean-Michel Périn

© Région Auvergne - Inventaire général du Patrimoine culturel, ADAGP
communication libre, reproduction soumise à autorisation



Partie basse de la rue (dans le troisième tronçon, entre l'avenue des Etats-Unis et la rue Antonine-Planche).

IVR83_20116300782NUC4A

Auteur de l'illustration : Jean-Michel Périn

© Région Auvergne - Inventaire général du Patrimoine culturel, ADAGP
communication libre, reproduction soumise à autorisation



Partie basse de la rue (dans le troisième tronçon, entre l'avenue des Etats-Unis et la rue Antonine-Planche).

IVR83_20116300759NUC4A

Auteur de l'illustration : Jean-Michel Périn

© Région Auvergne - Inventaire général du Patrimoine culturel, ADAGP
communication libre, reproduction soumise à autorisation