



Rhône-Alpes, Loire
Verrières-en-Forez
la Plaine

Croix monumentale

Références du dossier

Numéro de dossier : IA42002613
Date de l'enquête initiale : 2005
Date(s) de rédaction : 2012
Cadre de l'étude : inventaire topographique
Degré d'étude : étudié

Désignation

Dénomination : croix monumentale

Compléments de localisation

Milieu d'implantation : isolé
Références cadastrales : 1986, AL, 310

Historique

La croix porte la date de 1818. Elle reprend cependant certains traits caractéristiques des croix du 16e siècle (croisillon écoté) ou du 17e siècle (personnages en relief sur le fût). Le chapiteau a été restauré (cerclage métallique). Les extrémités du muret étaient autrefois surmontées de boules. Le croisillon est en mauvais état (il manque une partie du bras droit du Christ). Détail des inscriptions : sur le dé, dans un cartouche lobé (rectangle, côté supérieur en chapeau de gendarme) mouluré (le cartouche, sans inscription, est reproduit sur les faces latérales) : O / CRUX / AVE / SPES ; sur le piédestal, dans un cartouche lobé (table rectangulaire à deux lobes latéraux, avec de petits enroulements au sommet des cercles ; l'inscription déborde du cadre sur la droite) : CROIX . ERIGE . PAR . / CLAUDE . HENRI . BLANC / MARIE . PUGNET / LE . 16 . AVRIL . 1818.

Période(s) principale(s) : 1er quart 19e siècle

Dates : 1818 (porte la date)

Auteur(s) de l'oeuvre : auteur inconnu ()

Personne(s) liée(s) à l'histoire de l'oeuvre : Blanc Claude Henri (commanditaire), Marie Pugnoet (commanditaire)

Description

La croix est érigée à l'entrée d'un ancien chemin allant de la route de Verrières-en-Forez au hameau de Prassouroux. Elle s'élève au fond d'une plateforme précédée d'un degré de quatre marches et entourée d'un muret, qui forme un renforcement ombragé par deux tilleuls dans un mur de clôture de pré. Le piédestal interrompt la maçonnerie du muret ; il comprend une base moulurée, une partie droite monolithe à faces rectangulaires horizontales et une tablette moulurée en S (doucine). Le dé à faces rectangulaires verticales est solidaire du fût ; celui-ci a un tore à la base et une moulure droite (ou filet) au sommet, et est orné de deux personnages en haut-relief (un en partie basse, l'autre dans la moitié supérieure). Chapiteau à corbeille ornée d'un décor en relief, tailloir à filets. Croisillon écoté, à extrémités ornées d'une bague et d'un motif de plan carré mouluré en doucine ; décor en haut-relief sur les faces. Inscriptions : O / CRUX / AVE / SPES (sur le dé) ; CROIX . ERIGE . PAR . / CLAUDE . HENRI . BLANC / MARIE . PUGNET / LE . 16 . AVRIL . 1818. (sur le piédestal).

Éléments descriptifs

Matériau(x) du gros-oeuvre, mise en oeuvre et revêtement : granite

Typologies et état de conservation

Typologies : Type B: croix en granite (ou en grès), 17e, 18e ou 19e siècle

État de conservation : restauré

Décor

Techniques : sculpture

Représentations : Christ en croix ; sainte Madeleine ; saint Roch ; tête d'ange ; Vierge

Précision sur les représentations :

Décor sur le fût : à la base, une femme mains jointes (Marie-Madeleine ?) ; moitié supérieure : un personnage drapé et tenant un bâton (saint Jean-Baptiste ou saint Roch). Décor du chapiteau : corbeille ornée de quatre têtes d'ange. Décor du croisillon : bras écotés ; face principale, Christ en croix (quatre clous, *titulus* sur un phylactère) ; au revers, la Vierge bras croisés, sur un culot.

Dimensions

Mesures : h : 621 cm ; l : 290 cm ; pr : 260 cm

Statut, intérêt et protection

Louis Bernard situe cette croix à "Quérézieux, au-dessus d'Ecotay".

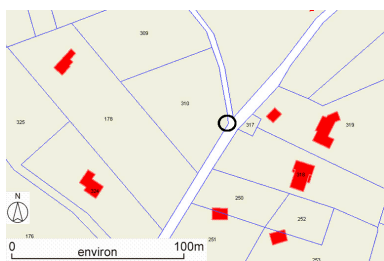
Statut de la propriété : propriété privée

Références documentaires

Bibliographie

- **BERNARD, L. Les croix monumentales du Forez. 1971**
BERNARD, Louis. **Les croix monumentales du Forez.** Saint-Etienne : Conseil Général de la Loire, 1971
p. 137
- **GUIBAUD, Caroline et al. Montbrison, un canton en Forez. 2008 (Images du patrimoine ; 251.)**
GUIBAUD, Caroline, HARTMANN-NUSSBAUM, Simone, JOURDAN, Geneviève, MONNET, Thierry.
Montbrison, un canton en Forez. Lyon : Editions Lieux Dits, 2008 (Images du patrimoine ; 251.)
p. 81

Illustrations



Plan de situation, sur fond de plan cadastral, section AL, échelle originale 1:1250. Source : Direction générale des Finances Publiques
- Cadastre ; mise à jour : 1986
Dess. Thierry Monnet
IVR82_20124202957NUD



Vue générale.
Phot. Eric Dessert
IVR82_20084200137NUCA



Vue d'ensemble.
Phot. Eric Dessert
IVR82_20084200138NUCA




Vue d'ensemble.
Phot. Eric Dessert
IVR82_20084200136NUCA



Vue d'ensemble.
Phot. Eric Dessert
IVR82_20084200135NUCA




Vue d'ensemble.
Phot. Eric Dessert
IVR82_20064200391NUCA



Vue d'ensemble
Phot. Thierry Monnet
IVR82_20124202922NUCA



Détail du fût et du croisillon.
Phot. Thierry Monnet
IVR82_20124203504NUCA



Détail du croisillon.
Phot. Thierry Monnet
IVR82_20124202923NUCA



Détail du croisillon.
Phot. Eric Dessert
IVR82_20064200421NUCA

Dossiers liés

Dossiers de synthèse :

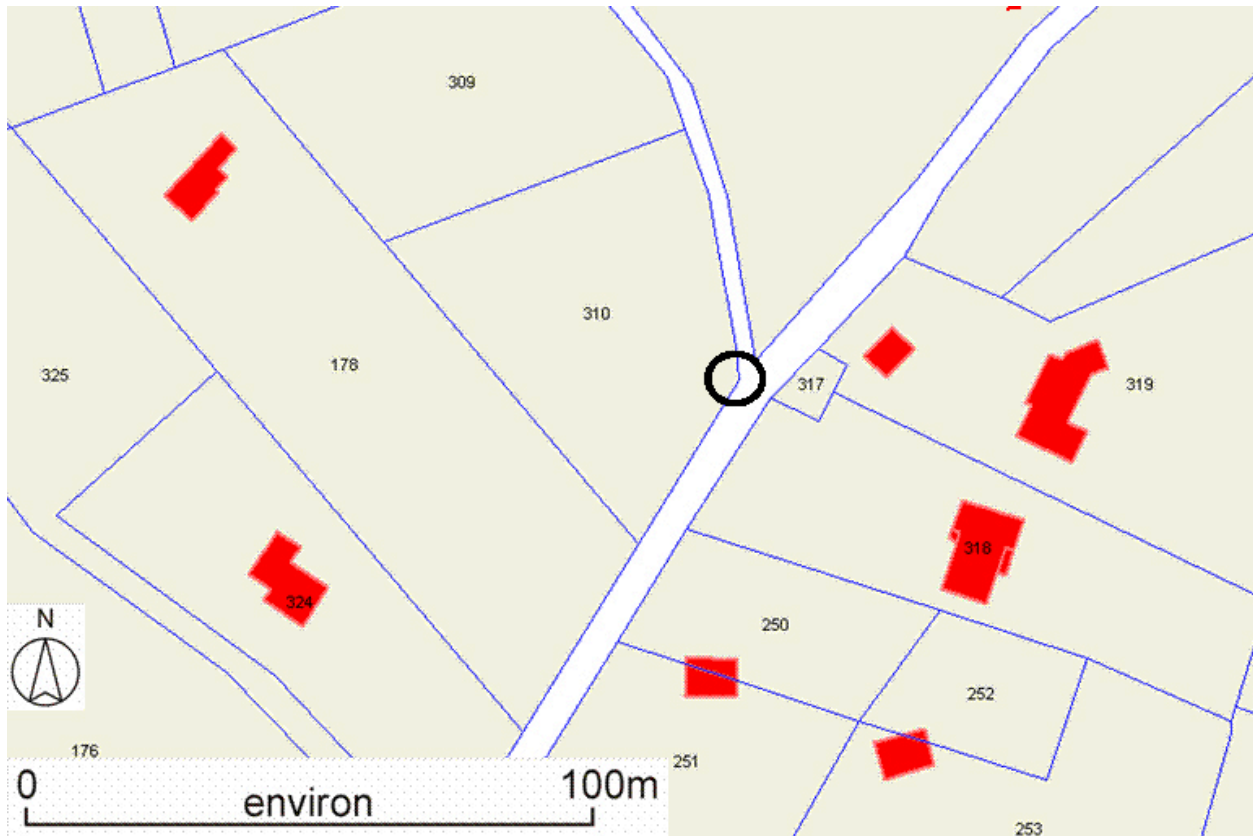
Présentation de la commune de Verrières-en-Forez (IA42001491) Verrières-en-Forez

Les croix monumentales du canton de Montbrison (IA42001302) Rhône-Alpes, Loire, Loire

Oeuvre(s) contenue(s) :

Auteur(s) du dossier : Caroline Guibaud, Thierry Monnet

Copyright(s) : © Région Rhône-Alpes, Inventaire général du patrimoine culturel ; © Conseil général de la Loire



Plan de situation, sur fond de plan cadastral, section AL, échelle originale 1:1250. Source : Direction générale des Finances Publiques - Cadastre ; mise à jour : 1986

IVR82_20124202957NUD

Auteur de l'illustration : Thierry Monnet

Technique de relevé : reprise de fond ;

© Région Rhône-Alpes, Inventaire général du patrimoine culturel ; © Ministère des finances, CIDF, Service du cadastre
reproduction soumise à autorisation du titulaire des droits d'exploitation



Vue générale.

IVR82_20084200137NUCA

Auteur de l'illustration : Eric Dessert

Date de prise de vue : 2006

© Région Rhône-Alpes, Inventaire général du patrimoine culturel
reproduction soumise à autorisation du titulaire des droits d'exploitation



Vue d'ensemble.

IVR82_20084200138NUCA

Auteur de l'illustration : Eric Dessert

Date de prise de vue : 2006

© Région Rhône-Alpes, Inventaire général du patrimoine culturel
reproduction soumise à autorisation du titulaire des droits d'exploitation



Vue d'ensemble.

IVR82_20084200136NUCA

Auteur de l'illustration : Eric Dessert

Date de prise de vue : 2006

© Région Rhône-Alpes, Inventaire général du patrimoine culturel
reproduction soumise à autorisation du titulaire des droits d'exploitation



Vue d'ensemble.

IVR82_20084200135NUCA

Auteur de l'illustration : Eric Dessert

Date de prise de vue : 2006

© Région Rhône-Alpes, Inventaire général du patrimoine culturel
reproduction soumise à autorisation du titulaire des droits d'exploitation



Vue d'ensemble.

IVR82_20064200391NUCA

Auteur de l'illustration : Eric Dessert

© Région Rhône-Alpes, Inventaire général du patrimoine culturel
reproduction soumise à autorisation du titulaire des droits d'exploitation



Vue d'ensemble

IVR82_20124202922NUCA

Auteur de l'illustration : Thierry Monnet

Date de prise de vue : 2006

© Région Rhône-Alpes, Inventaire général du patrimoine culturel
reproduction soumise à autorisation du titulaire des droits d'exploitation



Détail du fût et du croisillon.

IVR82_20124203504NUCA

Auteur de l'illustration : Thierry Monnet

Date de prise de vue : 2006

© Région Rhône-Alpes, Inventaire général du patrimoine culturel
reproduction soumise à autorisation du titulaire des droits d'exploitation



Détail du croisillon.

IVR82_20124202923NUCA

Auteur de l'illustration : Thierry Monnet

Date de prise de vue : 2006

© Région Rhône-Alpes, Inventaire général du patrimoine culturel
reproduction soumise à autorisation du titulaire des droits d'exploitation



Détail du croisillon.

IVR82_20064200421NUCA

Auteur de l'illustration : Eric Dessert

© Région Rhône-Alpes, Inventaire général du patrimoine culturel
reproduction soumise à autorisation du titulaire des droits d'exploitation