



Rhône-Alpes, Savoie
La Léchère
Le Villaret Doucy, La Vorge Le Régnier

Scierie et moulin à farine Aspard-Collomb (détruits)

Références du dossier

Numéro de dossier : IA73003668

Date de l'enquête initiale : 2015

Date(s) de rédaction : 2016

Cadre de l'étude : enquête thématique départementale Patrimoine hydraulique des Pays de Savoie

Degré d'étude : recensé

Désignation

Dénomination : moulin à farine, scierie

Compléments de localisation

Milieu d'implantation : en village

Réseau hydrographique : Ruisseau du pré ; bassin-versant Isère moyenne

Références cadastrales : 2014, ZC, 203

Historique

Le 20 novembre 1860, Jean Joseph Aspard et Pierre Antoine Collomb demandent l'autorisation de construire une scierie au hameau du Villaret. Lors de la visite des lieux par les ingénieurs des Ponts et chaussées du 13 septembre 1865, Pierre Collomb est décédé depuis huit mois et l'usine est déjà construite. Elle se compose d'un moulin à farine à une paire de meules et d'une scierie installés dans un même bâtiment équipé d'une roue par-dessus. L'autorisation de dérivation est accordée par arrêté préfectoral du 26 mars 1866. En 1868, la scierie est à l'arrêt à cause du manque d'eau. Jean François Aspard qui a racheté les biens de Jean Joseph Aspard, demande de déplacer le bâtiment de la scierie au bord du Morel (IA73003665). L'autorisation est accordée car la scierie du Villaret n'apparaît plus sur le premier cadastre français de 1875. Actuellement, elle n'existe plus.

Période(s) principale(s) : 3e quart 19e siècle ()

Dates : 1860 (daté par source)

Description

Le site était implanté sur le ruisseau du Pré, un petit cours d'eau formé par trois sources provenant des infiltrations des prés supérieurs. L'une des sources était la propriété de Jean Joseph Aspard. Actuellement, le bâtiment n'existe plus.

Éléments descriptifs

Énergies : énergie hydraulique : produite sur place

Typologies et état de conservation

État de conservation : détruit

Statut, intérêt et protection

L'emplacement de cet ancien site hydraulique se trouve au bord de la route traversant le hameau du Régnier.

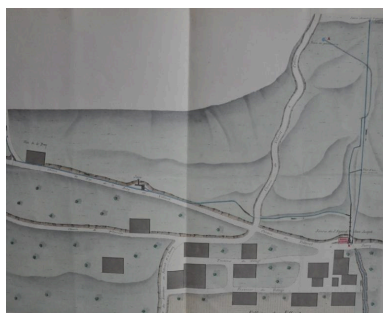
Statut de la propriété : propriété privée

Références documentaires

Documents d'archive

- **FR.AD073, 83S16, Doucy, 1862-1880.**
FR.AD073, 83S16, Service hydraulique. Doucy. Affaires diverses (1862, 1880), scieries Aspard (1866, 1870).
AD Savoie : 83S16
- **FR.AD073, 49SPC5, Doucy, 1865-1870.**
FR.AD073 sous-série 49SPC5, Ponts et chaussées, service hydraulique, Doucy, scieries Aspard (torrent Morel) 1865-1870.
AD Savoie : 49SPC5
- **FR.AD073, 3P 7343, 1875.**
FR.AD073, 3P 7343, Premier cadastre français, Doucy, Section C, feuille 1, 1875.
AD Savoie : 3P 7343
- **FR.AD073, J1706, Doucy-Tarentaise, 1999.**
FR.AD073 sous-série J1706, Inventaire des moulins de Savoie. Association des amis des moulins savoyards. Nicole Gotteland, Louis Crabières, commune Doucy-Tarentaise, 1999.
AD Savoie : J1706

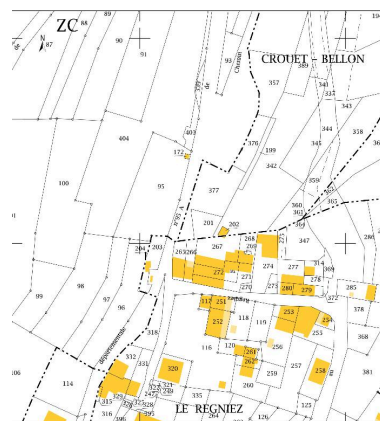
Illustrations



Plan faisant apparaître le moulin-scierie Aspard-Collomb, 1860 (FR.AD073, 83S16).
IVR82_20167301539NUCA



Premier cadastre français, Doucy, 1875, Section C, feuille 1 (FR.AD073, 3P 7343).
IVR82_20167301537NUCA



Cadastre actuel, 2015.
IVR82_20167301538NUCA

Dossiers liés

Dossiers de synthèse :

Patrimoine hydraulique de la Savoie : présentation de l'étude départementale (IA00141274) Rhône-Alpes, Savoie, Savoie

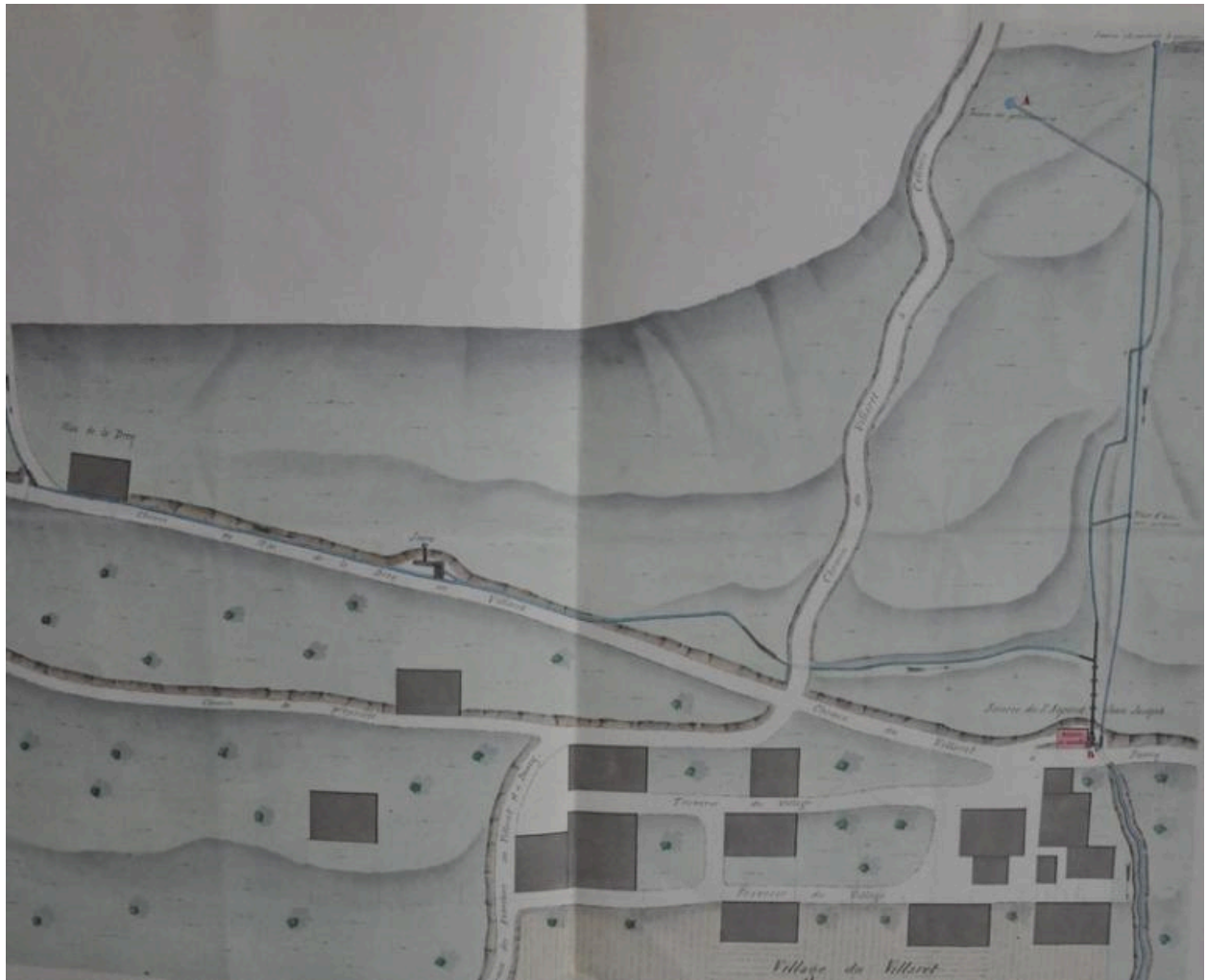
Oeuvre(s) contenue(s) :

Oeuvre(s) en rapport :

Paysage du bassin-versant de l'Isère moyenne (IA73003620)

Auteur(s) du dossier : Clara Bérelle

Copyright(s) : © Région Rhône-Alpes, Inventaire général du patrimoine culturel ; © Assemblée des Pays de Savoie



Plan faisant apparaître le moulin-scierie Aspard-Collomb, 1860 (FR.AD073, 83S16).

IVR82_20167301539NUCA

© Archives départementales de la Savoie

reproduction soumise à autorisation du titulaire des droits d'exploitation

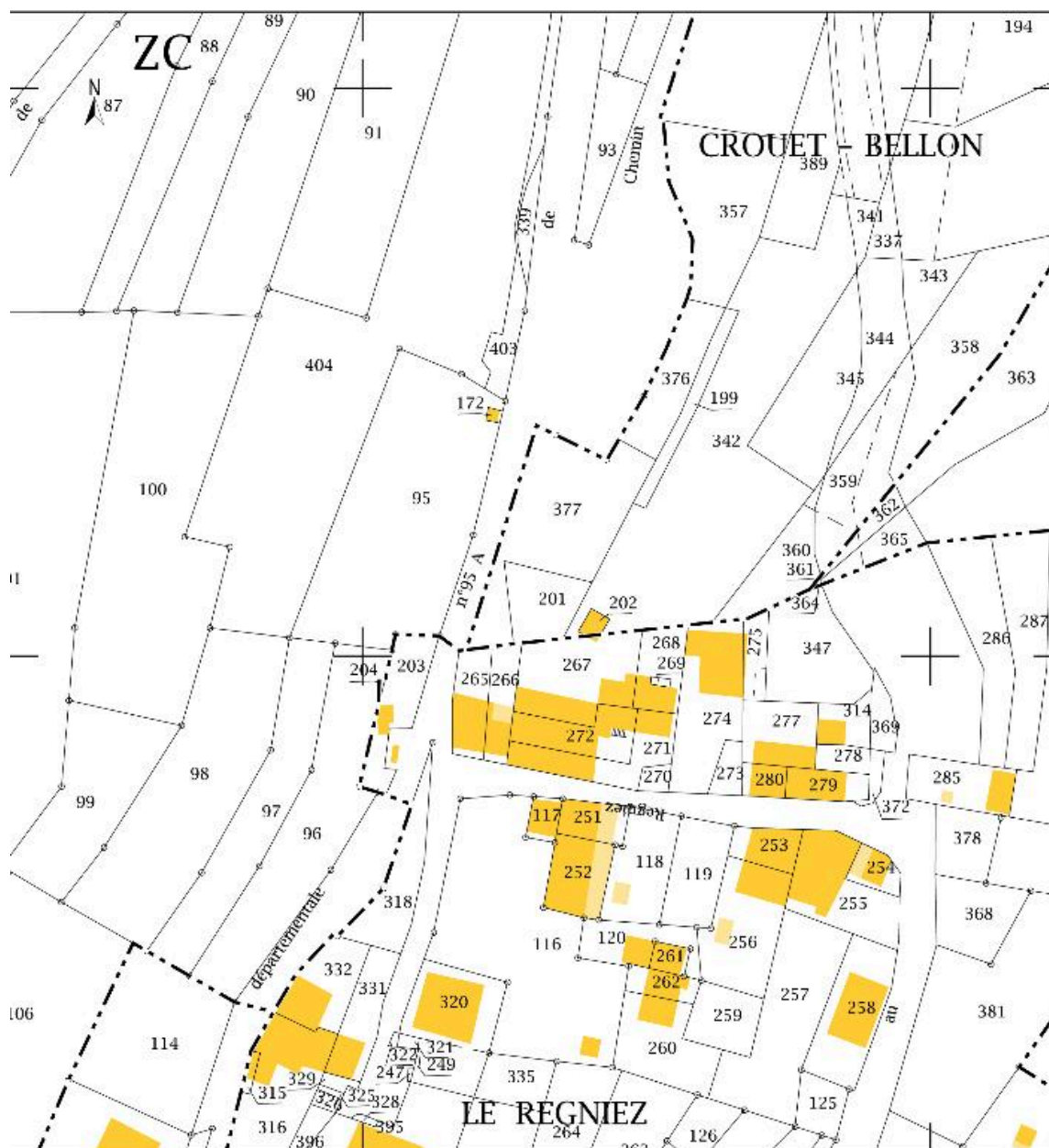


Premier cadastre français, Doucy, 1875, Section C, feuille 1 (FR.AD073, 3P 7343).

IVR82_20167301537NUCA

© Archives départementales de la Savoie

reproduction soumise à autorisation du titulaire des droits d'exploitation



Cadastre actuel, 2015.

IVR82_20167301538NUCA

© Ministère des finances, CIDF, Service du cadastre

reproduction soumise à autorisation du titulaire des droits d'exploitation