Rhône-Alpes, Savoie
Aix-les-Bains
Les Bords du lac

Boulevard, dit boulevard Robert Barrier

Références du dossier

Numéro de dossier : IA73002288
Date de l'enquête initiale : 2015
Date(s) de rédaction : 2015
Cadre de l'étude : inventaire topographique Inventaire de la Ville d'Aix-les-Bains
Degré d'étude : monographié

Désignation

Dénomination : boulevard
Appellation : Robert Barrier

Compléments de localisation

Milieu d'implantation : en écart
Références cadastrales :

Historique

C’est en 1954 que débute la construction de ce boulevard (AC Aix-les-Bains. 1 T 12). Elle s’inscrit dans le cadre des opérations d’aménagement des bords de lac menées par la municipalité depuis de nombreuses années. Sa réalisation est motivée par la nécessité d’assurer la desserte des terrains municipaux situés le long du boulevard du Lac, entre le Sierroz et le Tillet, que la Ville souhaite lotir (voir dossier Secteur urbain, les Bords du lac). Le boulevard est inauguré en 1956 (AD Savoie. 30 J 107) et baptisé « Robert Barrier » en l’honneur du maire d’Aix, décédé subitement (Robert Barrier est maire de la Ville du 7 mai 1953 au 7 décembre 1955). Parallèle au boulevard du Lac, la voie débute au sud à partir du Petit Port et s’arrête au nord devant le Sierroz.
Au début des années 1960 et à l’occasion de la construction de l’immeuble Les Belles Rives (voir dossier Immeuble et boutique, dits Les Belles Rives), la Ville envisage de prolonger le boulevard jusqu’au Grand Port. Elle procède pour ce faire à des échanges de terrain avec le promoteur de l’immeuble, François Brandt (AC Aix-les-Bains. 1 T 15). En 1967, le conseil municipal vote la réalisation d’un pont pour franchir le Sierroz (Délibération du conseil municipal, 19 septembre 1967). L’année suivante, tandis que la construction du pont est en voie d’achèvement, la Ville décide la prolongation du boulevard jusqu’au chemin des Bateliers (Délibération du conseil municipal, 20 décembre 1968). Grâce à ces travaux, le tracé permet désormais de relier le Petit Port au Grand Port. La circulation automobile, empruntant jusqu'ici le boulevard du Lac (voir dossier Boulevard et digue, actuellement rue et promenade, dits Boulevard du Lac), est interdite sur cette voie et transférée sur le boulevard Robert Barrier.
La voie acquiert son tracé actuel au début des années 1990. Entre le chemin des Bateliers et le Sierroz, le tracé est modifié pour laisser place à la création de deux nouveaux bassins intérieurs au Grand Port (voir dossier Port, dit port de Puer, puis port de plaisance, le Grand Port) et à la construction des immeubles Les Bateliers I et II (voir dossier Ensemble de cinq immeubles, dits Les Bateliers I et Les Bateliers II).

Période(s) principale(s) : 3e quart 20e siècle ()
Période(s) secondaire(s) : 3e quart 20e siècle, 4e quart 20e siècle ()
Dates : 1956 (daté par source), 1968 (daté par source), 1994 (daté par travaux historiques)

Description

Le boulevard Robert Barrier débute au sud au Petit Port. Il suit un axe parallèle au boulevard du Lac jusqu’au Sierroz, puis effectue une courbe en direction de l'est pour rejoindre au nord le chemin des Bateliers. Entre le Petit Port et le Sierroz, il

est bordé à l'ouest par une vaste surface libre appelée Esplanade du Lac, et à l'est par le camping municipal et plusieurs groupes d'immeubles.

Eléments descriptifs

Statut, intérêt et protection

Etudié dans le cadre de l'exposition "Aix côté Lac" en 2015.

Sites de protection : site inscrit
Statut de la propriété : propriété de la commune

Références documentaires

Documents d'archive

- **AD Savoie. 30 J 107. Fonds Chappis.**
  AD Savoie. 30 J 107. Fonds Chappis.
  AD Savoie : 30 J 107

- **AC Aix-les-Bains. 1 D. Registre des délibérations du conseil municipal.**
  AC Aix-les-Bains. 1 D. **Registre des délibérations conseil municipal**.
  AC Aix-les-Bains : 1 D

- **AC Aix-les-Bains. 1 O 3. 1960-1969. Boulevard Barrier.**
  AC Aix-les-Bains. 1 O 3. **Boulevard Barrier**, 1960-1969.
  AC Aix-les-Bains : 1 O 3

- **AC Aix-les-Bains. 1 T 15. 1963-1970. Aménagement zone des bords de lac.**
  AC Aix-les-Bains. 1 T 15. **Aménagement zone des bords de lac**, 1963-1970.
  AC Aix-les-Bains : 1 T 15

Documents figurés

- **AC Aix-les-Bains. 1 T 15. 1963. Construction du prolongement du boulevard Barrier. Partie entre le Sierroz et le chemin des Bateliers. Plan parcellaire. 1369.**
  Construction du prolongement du boulevard Barrier. Partie entre le Sierroz et le chemin des Bateliers. Plan parcellaire. 1369 / Brunet, Services techniques municipaux. [Aix-les-Bains], août 1963. Ech. 1 : 500. 1 tirage de plan rehaussé : encre, plume : 31 x 126 cm (AC Aix-les-Bains. 1 T 15)
  AC Aix-les-Bains : 1 T 15

- **AC Aix-les-Bains. 1 O 3. 1968. Aménagement des Bords du Lac. Boulevard Barrier. Prolongement entre le Sierroz et le chemin des Bateliers. Plan général et d'alignement. 4.**
  Aménagement des Bords du Lac. Boulevard Barrier. Prolongement entre le Sierroz et le chemin des Bateliers. Plan général et d'alignement. 4 / Services techniques municipaux. Aix-les-Bains, [1968]. Ech. 1 : 500. 1 tirage de plan ; 63 x 122 cm (AC Aix-les-Bains. 1 O 3)
  AC Aix-les-Bains : 1 O 3

- **AC Aix-les-Bains. Sans cote. 1955. Vue aérienne : Sierroz, boulevard du Lac, futur boulevard Robert Barrier et camping municipal.**
  [Vue aérienne : Sierroz, boulevard du Lac, futur boulevard Robert Barrier et camping municipal] / S.n. [Aix-les-Bains], [vers 1955]. 1 photogr. : n. et b. ; (AC Aix-les-Bains. Sans cote)
  AC Aix-les-Bains : Sans cote

- **AC Aix-les-Bains. Fonds Navello. 6 Fi 0361. 1955. Construction du boulevard Barrier.**

[Construction du boulevard Barrier] / Edouard Navello. Aix-les-Bains, [1955]. 1 plaque de verre : n. et b. ; 18 x 24 cm (AC Aix-les-Bains. Fonds Navello. 6 Fi 0361)
AC Aix-les-Bains : Fonds Navello. 6 Fi 0361

- **AC Aix-les-Bains. 12 Fi 9_0268. 1967. Prolongement du boulevard Barrier : construction du pont sur le Sierroz.**
  [Prolongement du boulevard Barrier : construction du pont sur le Sierroz] / S.n. Aix-les-Bains, 1967. 1 photogr. : coul. ; 18 x 13 cm (AC Aix-les-Bains. 12 Fi 9_0268)
  AC Aix-les-Bains : 12 Fi 9_0268

Bibliographie

- **PAGE, L. Promenons-nous dans les rues... 1978.**
  PAGE, Léon. **Promenons-nous dans les rues d'Aix**. Aix-les-Bains : ville d'Aix, 1978. 284 p. ; 22 cm. (AC Aix-les-Bains : A2641)
  pp. 16-17
  AC Aix-les-Bains : A2641

Illustrations

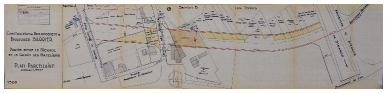

Prolongement du boulevard, 1963 : plan parcellaire
Repro. Denys Harreau
IVR82_20157300615NUCB

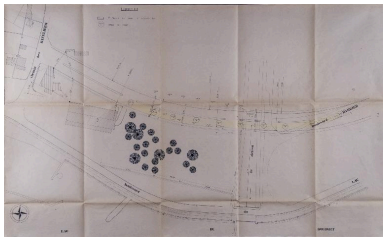

Prolongement du boulevard, 1968 : plan d'alignement
Repro. Denys Harreau
IVR82_20157300616NUCB

Construction du boulevard, 1955
Repro. Denys Harreau
IVR84_20167300082NUCB

Le boulevard seulement tracé, 1955
Repro. Denys Harreau
IVR82_20157300889NUCB

Construction du pont sur le Sierroz, 1967
Repro. Denys Harreau
IVR84_20167300081NUCB

Vue depuis le sud en direction du nord
Phot. Denys Harreau
IVR84_20177300091NUCA

Dossiers liés

Dossiers de synthèse :
Généralités (IA73001081) Aix-les-Bains
Oeuvre(s) contenue(s) :
Oeuvre(s) en rapport :
Secteur urbain, les Bords du lac (IA73001418) Rhône-Alpes, Savoie, Aix-les-Bains, Les Bords du lac
Camping municipal, dit Camping International du Sierroz (IA73002282) Rhône-Alpes, Savoie, Aix-les-Bains, Les Bords du lac, boulevard Robert Barrier, promenade du Sierroz
Ensemble de cinq immeubles, dit Les Jardins du Lac (IA73002284) Rhône-Alpes, Savoie, Aix-les-Bains, Les Bords du lac, boulevard Robert Barrier
Ensemble de cinq immeubles, dits Les Bateliers I et Les Bateliers II (IA73002287) Rhône-Alpes, Savoie, Aix-les-Bains, Les Bords du lac, boulevard Robert Barrier

Ensemble de trois immeubles, dits Les Cygnes, Les Mouettes et Les Roseaux (IA73002272) Rhône-Alpes, Savoie, Aix-les-Bains, Les Bords du lac, rue des Goëlands, boulevard Robert Barrier
Hôtel de voyageurs et restaurant, dits L'Adelphia (IA73002283) Rhône-Alpes, Savoie, Aix-les-Bains, Les Bords du lac, 215 boulevard Robert Barrier
Immeuble de bureaux, dit Cité de l'entreprise (IA73002289) Rhône-Alpes, Savoie, Aix-les-Bains, Les Bords du lac, boulevard Robert Barrier

Auteur(s) du dossier : Elsa Belle, Philippe Gras
Copyright(s) : © Région Rhône-Alpes, Inventaire général du patrimoine culturel ; © Ville d'Aix-les-Bains

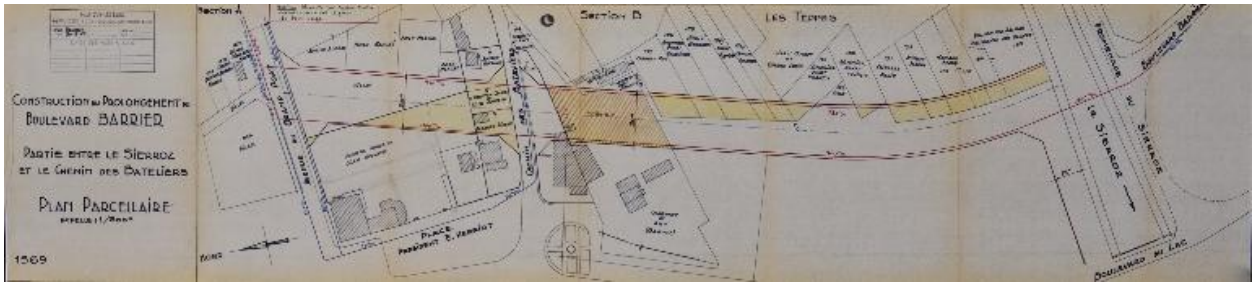

Prolongement du boulevard, 1963 : plan parcellaire

Référence du document reproduit :

- **AC Aix-les-Bains. 1 T 15. 1963. Construction du prolongement du boulevard Barrier. Partie entre le Sierroz et le chemin des Bateliers. Plan parcellaire. 1369.**
  Construction du prolongement du boulevard Barrier. Partie entre le Sierroz et le chemin des Bateliers. Plan parcellaire. 1369 / Brunet, Services techniques municipaux. [Aix-les-Bains], août 1963. Ech. 1 : 500. 1 tirage de plan rehaussé : encre, plume : 31 x 126 cm (AC Aix-les-Bains. 1 T 15)
  AC Aix-les-Bains : 1 T 15

IVR82_20157300615NUCB
Auteur de l'illustration (reproduction) : Denys Harreau
Date de prise de vue : 2015
© Archives municipales d'Aix-les-Bains
reproduction soumise à autorisation du titulaire des droits d'exploitation

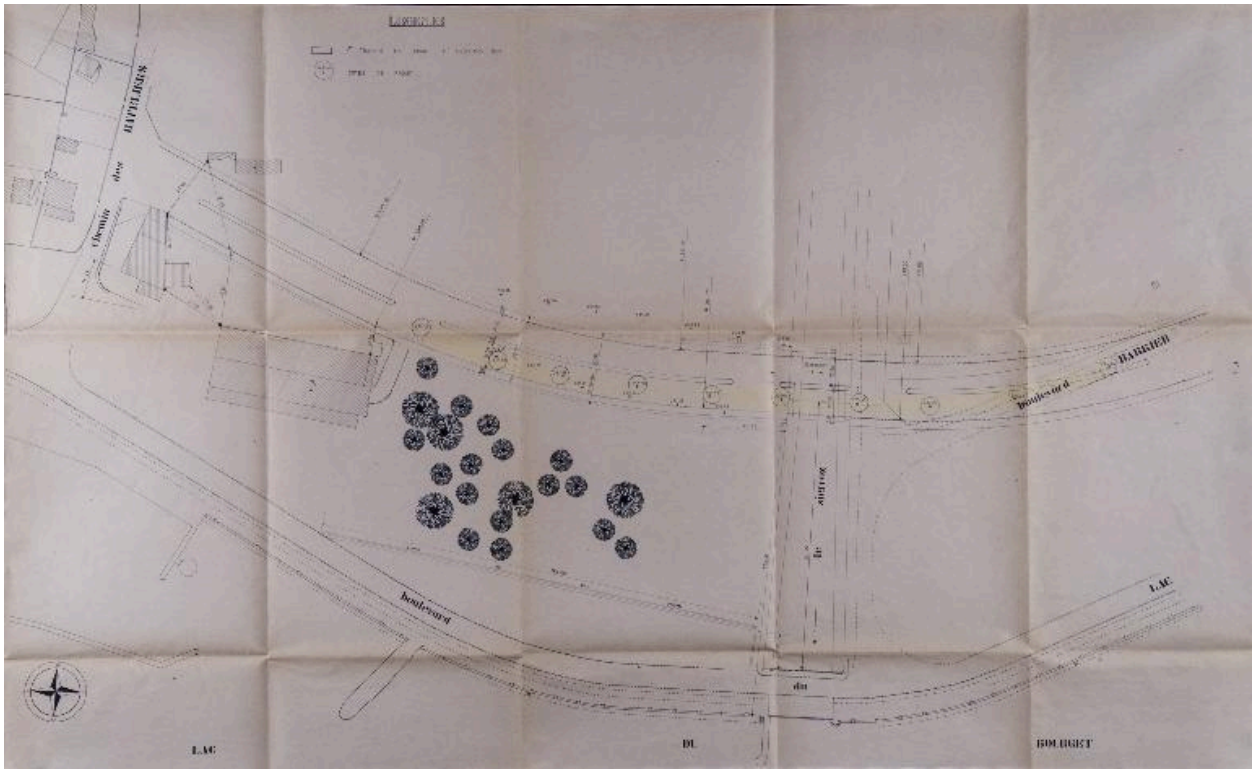

Prolongement du boulevard, 1968 : plan d'alignement

Référence du document reproduit :

- **AC Aix-les-Bains. 1 O 3. 1968. Aménagement des Bords du Lac. Boulevard Barrier. Prolongement entre le Sierroz et le chemin des Bateliers. Plan général et d'alignement. 4.**
  Aménagement des Bords du Lac. Boulevard Barrier. Prolongement entre le Sierroz et le chemin des Bateliers. Plan général et d'alignement. 4 / Services techniques municipaux. Aix-les-Bains, [1968]. Ech. 1 : 500. 1 tirage de plan ; 63 x 122 cm (AC Aix-les-Bains. 1 O 3)
  AC Aix-les-Bains : 1 O 3

IVR82_20157300616NUCB
Auteur de l'illustration (reproduction) : Denys Harreau
Date de prise de vue : 2015
© Archives municipales d'Aix-les-Bains
reproduction soumise à autorisation du titulaire des droits d'exploitation

Construction du boulevard, 1955

Référence du document reproduit :

- **AC Aix-les-Bains. Fonds Navello. 6 Fi 0361. 1955. Construction du boulevard Barrier.**
  [Construction du boulevard Barrier] / Edouard Navello. Aix-les-Bains, [1955]. 1 plaque de verre : n. et b. ; 18 x 24 cm (AC Aix-les-Bains. Fonds Navello. 6 Fi 0361)
  AC Aix-les-Bains : Fonds Navello. 6 Fi 0361

IVR84_20167300082NUCB
Auteur de l'illustration (reproduction) : Denys Harreau
Date de prise de vue : 2016
© Archives municipales d'Aix-les-Bains
reproduction soumise à autorisation du titulaire des droits d'exploitation

Le boulevard seulement tracé, 1955

Référence du document reproduit :

- **AC Aix-les-Bains. Sans cote. 1955. Vue aérienne : Sierroz, boulevard du Lac, futur boulevard Robert Barrier et camping municipal.**
  [Vue aérienne : Sierroz, boulevard du Lac, futur boulevard Robert Barrier et camping municipal] / S.n. [Aix-les-Bains], [vers 1955]. 1 photogr. : n. et b. ; (AC Aix-les-Bains. Sans cote)
  AC Aix-les-Bains : Sans cote

IVR82_20157300889NUCB
Auteur de l'illustration (reproduction) : Denys Harreau
Date de prise de vue : 2015
© Archives municipales d'Aix-les-Bains
reproduction soumise à autorisation du titulaire des droits d'exploitation

Construction du pont sur le Sierroz, 1967

Référence du document reproduit :

- **AC Aix-les-Bains. 12 Fi 9_0268. 1967. Prolongement du boulevard Barrier : construction du pont sur le Sierroz.**
  [Prolongement du boulevard Barrier : construction du pont sur le Sierroz] / S.n. Aix-les-Bains, 1967. 1 photogr. : coul. ; 18 x 13 cm (AC Aix-les-Bains. 12 Fi 9_0268)
  AC Aix-les-Bains : 12 Fi 9_0268

IVR84_20167300081NUCB
Auteur de l'illustration (reproduction) : Denys Harreau
Date de prise de vue : 2016
© Archives municipales d'Aix-les-Bains
reproduction soumise à autorisation du titulaire des droits d'exploitation

Vue depuis le sud en direction du nord

IVR84_20177300091NUCA
Auteur de l'illustration : Denys Harreau
Date de prise de vue : 2017
© Région Rhône-Alpes, Inventaire général du patrimoine culturel ; © Ville d'Aix-les-Bains
reproduction soumise à autorisation du titulaire des droits d'exploitation