



Rhône-Alpes, Haute-Savoie
Faverges
le Mont
chemin de la Bête

Ferme du Mont

Références du dossier

Numéro de dossier : IA74001772

Date de l'enquête initiale : 2010

Date(s) de rédaction : 2012

Cadre de l'étude : inventaire topographique Inventaire du Parc naturel régional du Massif des Bauges

Degré d'étude : étudié

Désignation

Dénomination : ferme

Compléments de localisation

Milieu d'implantation : en écart

Références cadastrales : 1905, B1, 84 ; 2008, B1, 39

Historique

Cette ancienne ferme, transformée en maison secondaire au XXe siècle, a été agrandie sur sa face sud-est. Les combles aménagés ont été percés de lucarnes afin de les rendre habitables, tandis que les murs nord-ouest ont été repris partiellement au ciment.

Période(s) principale(s) : 19e siècle

Description

La ferme du Mont présente un plan massé, avec deux petites extensions en face nord-est. L'étable est située dans l'étage de soubassement, le logis au rez-de-chaussée surélevé et le fenil à l'étage de combles. La façade principale occupe le pignon sud-ouest, en balcon sur la vallée. L'étage de soubassement est construit en moellon de calcaire. En façade principale, l'étable est en partie fermée par une paroi en madriers (bois sur bois), assemblée dans la maçonnerie et animée par quatre baies. Le rez-de-chaussée et le comble sont quant à eux construits en bois, à l'exception du mur du logis en façade nord-ouest qui est également en moellons de calcaire. Sur la façade principale, le mur du logis est en retrait par rapport aux murs gouttereaux derrière une galerie couverte dont le garde corps est à l'aplomb du reste de la façade. La déclivité modérée du terrain est mise à profit pour desservir les différents niveaux de la maison. Le toit à longs pans avec une demi-croupe en façade sud-ouest est couvert en tôle nervurée.

La disposition des espaces à superposition, l'utilisation du bois comme matériaux de construction prépondérant et l'existence d'une galerie couverte devant le logis à l'abris des murs gouttereaux rapproche cette ancienne ferme d'une typologie très fréquente dans les Aravis mais exceptionnelle tant dans le cœur des Bauges que dans ses franges nord. Devant la façade principale s'élève un petit bâtiment de dépendance composé d'une partie en bardage bois pouvant avoir servi d'écurie pour une mule ou un cheval et d'une partie plus petite en pierre avec un enclos en pierres levées, qui pouvait être une soue à cochons.

Éléments descriptifs

Matériau(x) du gros-oeuvre, mise en oeuvre et revêtement : calcaire ; bois ; moellon

Matériau(x) de couverture : tôle nervurée

Étage(s) ou vaisseau(x) : étage de soubassement, rez-de-chaussée surélevé, étage de comble

Type(s) de couverture : toit à longs pans ; demi-croupe

Typologies et état de conservation


Typologies : ferme à superposition (dépendances en rez-de-chaussée ou soubassement, logis à l'étage)

État de conservation : remanié

Statut, intérêt et protection

Statut de la propriété : propriété privée

Illustrations



Vue générale de la ferme avec sa dépendance dans la cour.
Phot. Emmanuel Breteau
IVR82_20127400683NUCA



Vue de la façade principale.
Phot. Emmanuel Breteau
IVR82_20127400685NUCA



Vue de la façade nord-ouest.
Phot. Jérôme Daviet
IVR82_20127400686NUCA




Vue de la façade arrière.
Phot. Jérôme Daviet
IVR82_20127400687NUCA




Vue de la façade sud-est.
Phot. Jérôme Daviet
IVR82_20127400688NUCA




Vue des parties hautes de la façade est.
Phot. Jérôme Daviet
IVR82_20127400689NUCA



Vue de la façade principale avec la galerie couverte en façade.
Phot. Emmanuel Breteau
IVR82_20127400690NUCA



Détail des boisements en façade principale.
Phot. Emmanuel Breteau
IVR82_20127400691NUCA




Vue générale de la dépendance.
Phot. Emmanuel Breteau
IVR82_20127400692NUCA



Vue de la partie en bois de la dépendance.
Phot. Jérôme Daviet
IVR82_20127400693NUCA



Vue de la partie en pierre de la dépendance avec un mur en pierre levée au premier plan.
Phot. Jérôme Daviet
IVR82_20127400694NUCA



Détail de couverture en ardoise sur la dépendance.
Phot. Emmanuel Breteau
IVR82_20127400695NUCA

Dossiers liés


Oeuvre(s) contenue(s) :

Oeuvre(s) en rapport :

Ecart du Mont (IA74001745) Faverges, le Mont

Auteur(s) du dossier : Jérôme Daviet

Copyright(s) : © Région Rhône-Alpes, Inventaire général du patrimoine culturel ; © Parc naturel régional du Massif des Bauges



Vue générale de la ferme avec sa dépendance dans la cour.

IVR82_20127400683NUCA

Auteur de l'illustration : Emmanuel Breteau

Date de prise de vue : 2010

© Région Rhône-Alpes, Inventaire général du patrimoine culturel ; © Parc naturel régional du Massif des Bauges
reproduction soumise à autorisation du titulaire des droits d'exploitation



Vue de la façade principale.

IVR82_20127400685NUCA

Auteur de l'illustration : Emmanuel Breteau

Date de prise de vue : 2010

© Région Rhône-Alpes, Inventaire général du patrimoine culturel ; © Parc naturel régional du Massif des Bauges
reproduction soumise à autorisation du titulaire des droits d'exploitation



Vue de la façade nord-ouest.

IVR82_20127400686NUCA

Auteur de l'illustration : Jérôme Daviet

Date de prise de vue : 2010

© Région Rhône-Alpes, Inventaire général du patrimoine culturel ; © Parc naturel régional du Massif des Bauges
reproduction soumise à autorisation du titulaire des droits d'exploitation



Vue de la façade arrière.

IVR82_20127400687NUCA

Auteur de l'illustration : Jérôme Daviet

Date de prise de vue : 2010

© Région Rhône-Alpes, Inventaire général du patrimoine culturel ; © Parc naturel régional du Massif des Bauges
reproduction soumise à autorisation du titulaire des droits d'exploitation



Vue de la façade sud-est.

IVR82_20127400688NUCA

Auteur de l'illustration : Jérôme Daviet

Date de prise de vue : 2010

© Région Rhône-Alpes, Inventaire général du patrimoine culturel ; © Parc naturel régional du Massif des Bauges
reproduction soumise à autorisation du titulaire des droits d'exploitation



Vue des partie hautes de la façade est.

IVR82_20127400689NUCA

Auteur de l'illustration : Jérôme Daviet

Date de prise de vue : 2010

© Région Rhône-Alpes, Inventaire général du patrimoine culturel ; © Parc naturel régional du Massif des Bauges
reproduction soumise à autorisation du titulaire des droits d'exploitation



Vue de la façade principale avec la galerie couverte en façade.

IVR82_20127400690NUCA

Auteur de l'illustration : Emmanuel Breteau

Date de prise de vue : 2010

© Région Rhône-Alpes, Inventaire général du patrimoine culturel ; © Parc naturel régional du Massif des Bauges
reproduction soumise à autorisation du titulaire des droits d'exploitation



Détail des boisements en façade principale.

IVR82_20127400691NUCA

Auteur de l'illustration : Emmanuel Breteau

Date de prise de vue : 2010

© Région Rhône-Alpes, Inventaire général du patrimoine culturel ; © Parc naturel régional du Massif des Bauges
reproduction soumise à autorisation du titulaire des droits d'exploitation



Vue générale de la dépendance.

IVR82_20127400692NUCA

Auteur de l'illustration : Emmanuel Breteau

Date de prise de vue : 2010

© Région Rhône-Alpes, Inventaire général du patrimoine culturel ; © Parc naturel régional du Massif des Bauges
reproduction soumise à autorisation du titulaire des droits d'exploitation



Vue de la partie en bois de la dépendance.

IVR82_20127400693NUCA

Auteur de l'illustration : Jérôme Daviet

Date de prise de vue : 2010

© Région Rhône-Alpes, Inventaire général du patrimoine culturel ; © Parc naturel régional du Massif des Bauges
reproduction soumise à autorisation du titulaire des droits d'exploitation




Vue de la partie en pierre de la dépendance avec un mur en pierre levée au premier plan.

IVR82_20127400694NUCA

Auteur de l'illustration : Jérôme Daviet

Date de prise de vue : 2010

© Région Rhône-Alpes, Inventaire général du patrimoine culturel ; © Parc naturel régional du Massif des Bauges
reproduction soumise à autorisation du titulaire des droits d'exploitation



Détail de couverture en ardoise sur la dépendance.

IVR82_20127400695NUCA

Auteur de l'illustration : Emmanuel Breteau

Date de prise de vue : 2010

© Région Rhône-Alpes, Inventaire général du patrimoine culturel ; © Parc naturel régional du Massif des Bauges
reproduction soumise à autorisation du titulaire des droits d'exploitation