Rhône-Alpes, Savoie
Plancherine
Tamié

Scierie de l'abbaye de Tamié (détruite)

Références du dossier

Numéro de dossier : IA73003406
Date de l'enquête initiale : 2014
Date(s) de rédaction : 2015
Cadre de l'étude : enquête thématique départementale Patrimoine hydraulique des Pays de Savoie
Degré d'étude : recensé

Désignation

Dénomination : scierie

Compléments de localisation

Milieu d'implantation : bâti lâche
Réseau hydrographique : Ruisseau du Bar ; bassin-versant Isère inférieure-Val Gelon
Références cadastrales : 2014, A, 685, 693

Historique

Une scierie appartenant aux pères de Tamié est visible sur la mappe sarde de 1728 (parcelle 718). La scierie est toujours visible sur le cadastre napoléonien de 1809 (section B, feuille unique, parcelle 18). A cette date, elle appartient à Pierre Rivet, avocat. Le 2 juillet 1867, le supérieur de l'abbaye, le père Malachie, demande la reconstruction de la scierie qui ne fonctionne plus depuis plusieurs années. Il est probable que la scierie ne soit pas reconstruite car elle n'est plus visible sur le premier cadastre français de 1870. Actuellement, elle n'existe plus.

Période(s) principale(s) : 2e quart 18e siècle ()
Dates : 1728 (daté par source), 1869 (daté par source)

Description

La scierie était située en rive droite du ruisseau du Bar. En 1869, la prise d'eau est rétablie. L'eau s'écoulait dans un canal pavé de 100 mètres de long jusqu'à un château d'eau (réservoir d'eau). De là, elle pouvait être envoyée vers la scierie ou vers l'étang des moulins (IA73003405) via un canal souterrain en maçonnerie de 750 mètres de long traversant la forêt. Actuellement, la scierie de Tamié n'existe plus.

Eléments descriptifs

Couvrements :
Énergies : énergie hydraulique

Typologies et état de conservation

État de conservation : détruit

Statut, intérêt et protection

La commune se situe dans le PNR des Bauges.
L'emplacement de la scierie est située dans une zone boisée.

Sites de protection : parc naturel régional

Statut de la propriété : propriété privée

Références documentaires

Documents d'archive

- **FR.AD073, C3647, 1732.**
  FR.AD073, C3647, Cadastre de 1728, Plancherine, 381, Vue 2, 1732.
  AD Savoie : C3647

- **FR.AD073, L1007, 1809.**
  FR.AD073, L1007, Cadastre napoléonien, Plancherine, section B, feuille unique, 1809.
  AD Savoie : L1007

- **FR.AD073, 82S25, 1867-1873.**
  FR.AD073 sous-série 82S25, Service hydraulique. Plancherine : Scierie et moulin de l'Abbaye de Tamié (ruisseau du Bard), 1867-1873.
  AD Savoie : 82S25

- **FR.AD073, 49SPC11, Plancherine, 1869.**
  FR.AD073 sous-série 49SPC11, Ponts et chaussées, service hydraulique, Plancherine : moulin abbaye de Tamié, 1869.
  AD Savoie : 49SPC11

- **FR.AD073, 3P 7480, 1870.**
  FR.AD073, 3P 7480, Premier cadastre français, Plancherine, Section A, feuille 2, 1870.
  AD Savoie : 3P 7480

- **FR.AD073, 3P 7481, 1934.**
  FR.AD073, 3P 7481, Cadastre rénové, Plancherine, Section A, feuille 2, 1934.
  AD Savoie : 3P 7481

- **FR.AD073, J1706, Plancherine, 1999.**
  FR.AD073 sous-série J1706, Inventaire des moulins de Savoie. Association des amis des moulins savoyards. Nicole Gotteland, Louis Crabières, commune Plancherine, 1999.
  AD Savoie : J1706

Bibliographie

- **H.Barthélémy, Anciens moulins en Combe de Savoie, 2014.**
  BARTHELEMY, Henry. **Anciens moulins en Combe de Savoie et bas Val d'Arly**. *Cahiers du Vieux Conflans*, n°175. Albertville : Société des Amis du Vieux Conflans, 2014.
  P.71.
  CDP Savoie

Illustrations

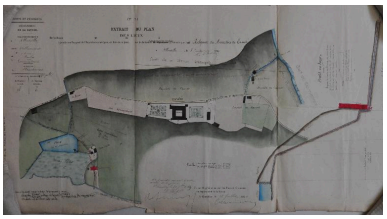

Cadastre de 1728, Plancherine, 1732 381, Vue 2 (FR.AD073, C3647). IVR82_20147302523NUCA

Cadastre napoléonien, Plancherine, 1809 Section B, feuille unique (FR.AD073, L1007). Autr. Clara Bérelle IVR82_20147302524NUCA

Plan du site, 1869 (FR.AD073, 49SPC11). Autr. Clara Bérelle IVR82_20147302533NUCA

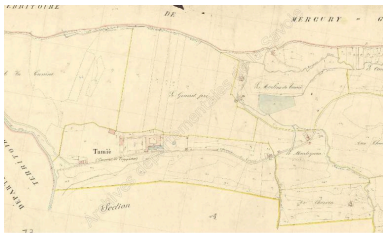

Premier cadastre français, Plancherine, 1870, Section A, feuille 2 (FR.AD073, 3P 7480). Autr. Clara Bérelle IVR82_20147302525NUCA

Cadastre rénové, Plancherine, 1934, Section A, feuille 2 (FR.AD073, 3P 7481). Autr. Clara Bérelle IVR82_20147302526NUCA

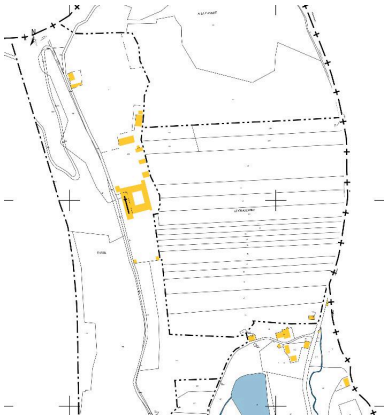

Cadastre actuel. IVR82_20147302532NUCA

Dossiers liés

Dossiers de synthèse :
Patrimoine hydraulique de la Savoie : présentation de l'étude départementale (IA00141274) Rhône-Alpes, Savoie, Savoie
Oeuvre(s) contenue(s) :
Oeuvre(s) en rapport :
Paysage du bassin-versant de l'Isère inférieure et du Val Gelon (IA73003401) Aiton, Albertville, Allondaz, Arbin, Arvillard, Betton-Bettonet, Bonvillard, Bourget-en-Huile, Bourgneuf, Chamousset, Chamoux-sur-Gelon, Champ-Laurent, Châteauneuf, Chignin, Cléry, Coise-Saint-Jean-Pied-Gauthier, Cruet, Détrier, Étable, Francin, Fréterive, Frontenex, Gilly-sur-Isère, Grésy-sur-Isère, Grignon, Hauteville, La Chapelle-Blanche, La Chavanne, La Croix-de-la-Rochette, La Rochette, La Table, La Trinité, Laissaud, Le Pontet, Le Verneil, Les Marches, Les Mollettes, Mercury, Montailleur, Montendry, Monthion, Montmélian, Myans, Notre-Dame-des-Millières, Pallud, Planaise, Plancherine, Presle, Rotherens, Sainte-Hélène-du-Lac, Sainte-Hélène-sur-Isère, Saint-Jean-de-la-Porte, Saint-Jeoire-Prieuré, Saint-Pierre-d'Albigny, Saint-Pierre-de-Soucy, Saint-Vital, Tournon, Verrens-Arvey, Villard-d'Héry, Villard-Léger, Villard-Sallet, Villaroux.

Auteur(s) du dossier : Clara Bérelle
Copyright(s) : © Région Rhône-Alpes, Inventaire général du patrimoine culturel ; © Assemblée des Pays de Savoie

Cadastre de 1728, Plancherine, 1732 381, Vue 2 (FR.AD073, C3647).

IVR82_20147302523NUCA
© Région Rhône-Alpes, Inventaire général du patrimoine culturel ; © Assemblée des Pays de Savoie ; © Archives départementales de la Savoie
reproduction soumise à autorisation du titulaire des droits d'exploitation

Cadastre napoléonien, Plancherine, 1809 Section B, feuille unique (FR.AD073, L1007).

IVR82_20147302524NUCA
Auteur du document reproduit : Clara Bérelle
© Région Rhône-Alpes, Inventaire général du patrimoine culturel ; © Assemblée des Pays de Savoie ; © Archives départementales de la Savoie
reproduction soumise à autorisation du titulaire des droits d'exploitation

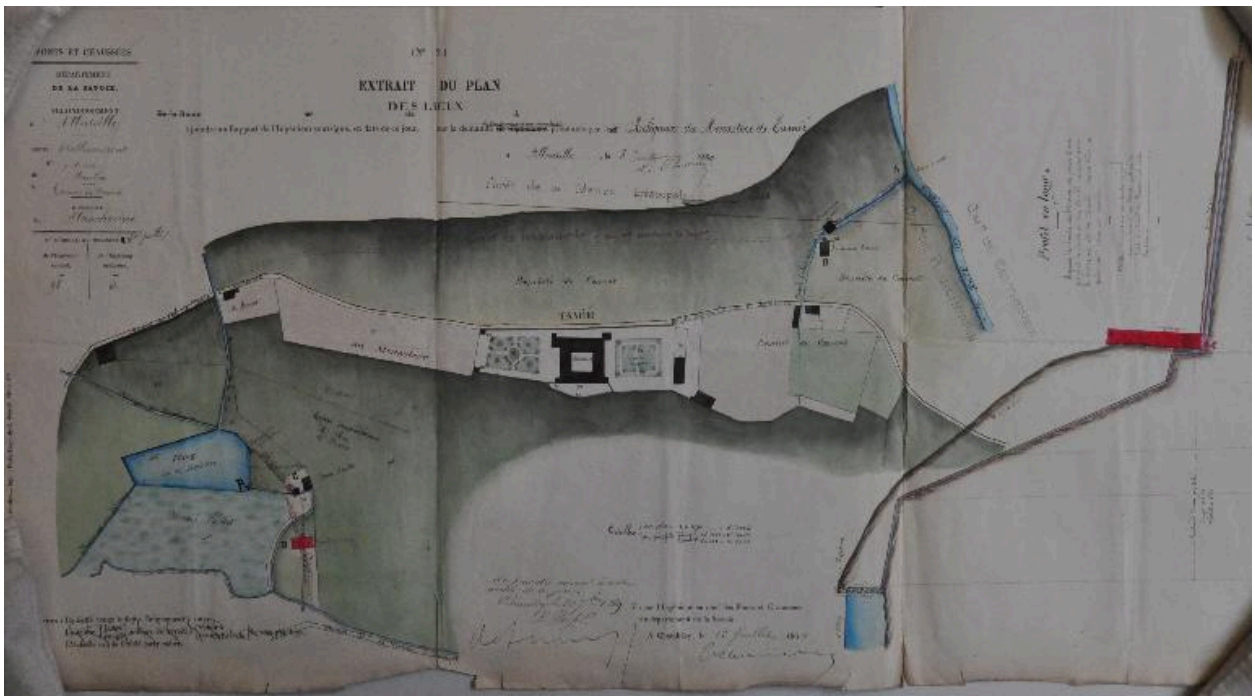

Plan du site, 1869 (FR.AD073, 49SPC11).

IVR82_20147302533NUCA
Auteur du document reproduit : Clara Bérelle
© Région Rhône-Alpes, Inventaire général du patrimoine culturel ; © Assemblée des Pays de Savoie ; © Archives départementales de la Savoie
reproduction soumise à autorisation du titulaire des droits d'exploitation

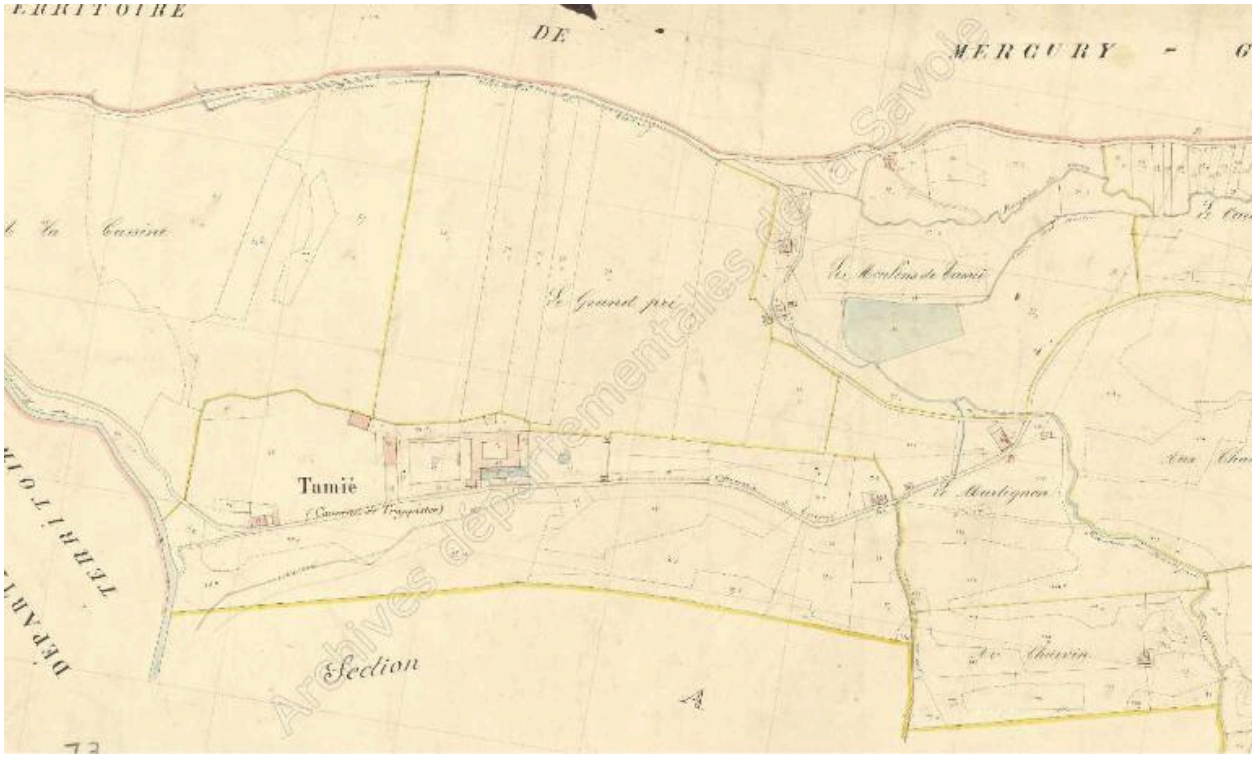

Premier cadastre français, Plancherine, 1870, Section A, feuille 2 (FR.AD073, 3P 7480).

IVR82_20147302525NUCA
Auteur du document reproduit : Clara Bérelle
© Région Rhône-Alpes, Inventaire général du patrimoine culturel ; © Assemblée des Pays de Savoie ; © Archives départementales de la Savoie
reproduction soumise à autorisation du titulaire des droits d'exploitation

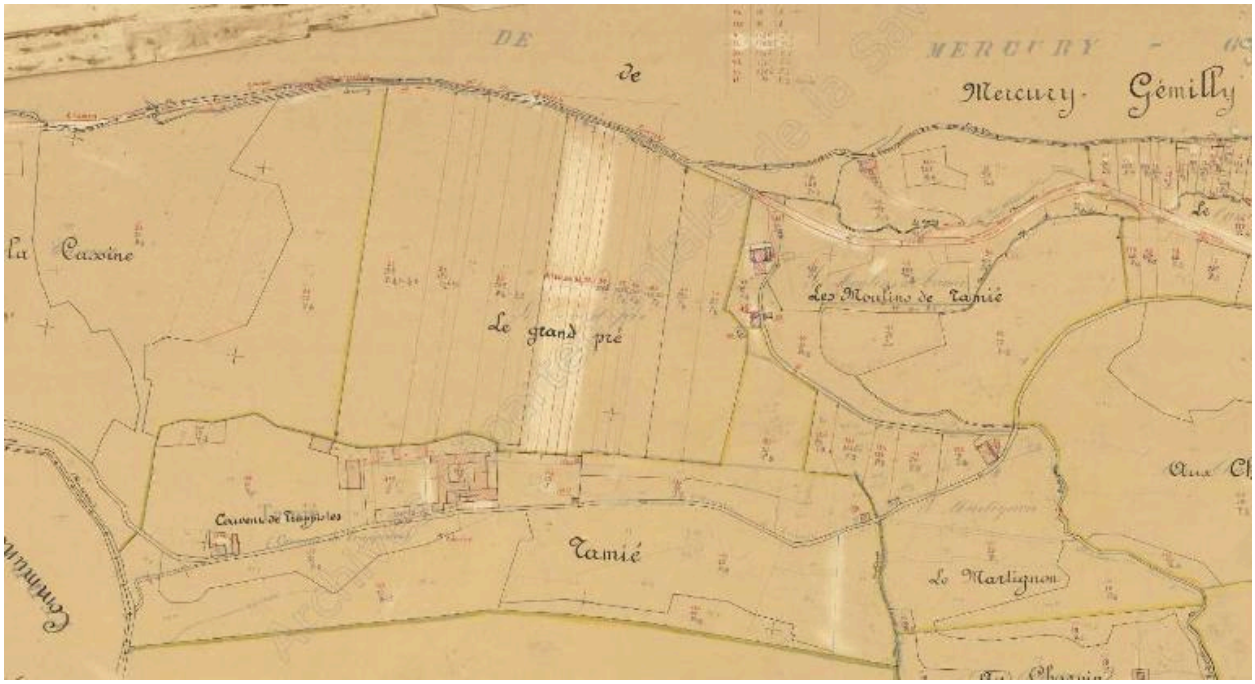

Cadastre rénové, Plancherine, 1934, Section A, feuille 2 (FR.AD073, 3P 7481).

IVR82_20147302526NUCA
Auteur du document reproduit : Clara Bérelle
© Région Rhône-Alpes, Inventaire général du patrimoine culturel ; © Assemblée des Pays de Savoie ; © Archives départementales de la Savoie
reproduction soumise à autorisation du titulaire des droits d'exploitation

Cadastre actuel.

IVR82_20147302532NUCA
© Ministère des finances, CIDF, Service du cadastre
reproduction soumise à autorisation du titulaire des droits d'exploitation