Rhône-Alpes, Ain
Trévoux
13 à 21 rue du Gouvernement de Dombes

Hôtel, Etablissement Administratif de Gouverneur dit Hôtel du Gouvernement et Hôtel de la Monnaie

Références du dossier

Numéro de dossier : IA01000073
Date de l'enquête initiale : 1991
Date(s) de rédaction : 1997
Cadre de l'étude : inventaire topographique
Degré d'étude : étudié
Référence du dossier Monument Historique : PA00116584

Désignation

Dénomination : hôtel, établissement administratif
Genre du destinataire : de gouverneur
Appellation : Hôtel du Gouvernement et Hôtel de la Monnaie
Destinations successives : école, maison de notable, immeuble
Parties constituantes non étudiées : terrasse en terre-plein, bassin, canal, puits, dépendance

Compléments de localisation

Milieu d'implantation : en ville
Références cadastrales : . 1823 B 479, 482 A 485 ; . 1984 AD 256, 257, 386, 387

Historique

L'hôtel dit du Gouvernement, édifice intra muros, borde la rue qui porte son nom, appelée auparavant rue de la Monnaie : l'hôtel des monnaies qui lui faisait suite, y étant établi depuis plus longtemps ; les bâtiments, surplombant la Saône, donnaient sur des jardins en terrasse, qui s'appuyaient sur la courtine ; dates de construction inconnues : l'ancien hôtel de la monnaie, désaffecté, vendu en 1783, puis démoli et remplacé par un immeuble au début du 19e siècle, s'était installé la vers la fin du 16e ou le début du 17e siècle : dans le jardin, une dépendance très remaniée serait l'emplacement de l'atelier de frappe, l'enseigne en pierre de l'édifice, en partie bûchée, a été replacée à côté de celui-ci ; il ne semble pas y avoir eu de campagne de construction spécifique pour l'hôtel du gouvernement, remployant des bâtiments déjà existants, sauf pour le portail d'entrée au début de l'îlot, datable du 18e siècle ; ce portail ouvrant sur la cour, était autrefois encadré d'une orangerie et d'un pigeonnier, le logis du gouverneur et les locaux administratifs (?) occupaient le corps principal ; la partie la plus ancienne, datable du 17e siècle, a été réaménagé au 18e, comme la suivante : l'une d'elles avait été achetée par la grande mademoiselle, qui y logea en 1658, lors de sa visite à Trévoux ; au début du 19e siècle, l'îlot est prolongé à l'est jusqu'au portail ; malgré le rattachement de la Dombes à la France en 1762, l'hôtel est encore habité par le gouverneur, comme l'indiquent une expertise de 1768 et l'état des lieux de 1770 ; en 1787, Germondy, acquéreur des deux hôtels, crée une filature de coton ; au début de la Révolution, l'imprimerie occupe temporairement l'hôtel du Gouvernement ; en 1817, Mme Guichard achète l'immeuble pour y fonder une école gratuite de filles, tenue par les soeurs de St-Charles, qui subsistera jusqu'au début du 20e siècle. Site classé le 16 janvier 1935.

Période(s) principale(s) : 17e siècle, 18e siècle
Période(s) secondaire(s) : 2e quart 19e siècle
Auteur(s) de l'oeuvre : maître d'oeuvre inconnu ()

Description

Le bâtiment occupe les trois quarts de l'îlot bordant le côté sud de la rue ; constitué de plusieurs corps, il est implanté sur un terrain à forte dénivelée, les terrasses abritent des sous sols voûtés en plein-cintre et des sources canalisées jusqu'au quai

Eléments descriptifs

Matériau(x) du gros-oeuvre, mise en oeuvre et revêtement : calcaire ; pisé ; enduit ; enduit ; moellon
Matériau(x) de couverture : tuile creuse, tuile plate mécanique
Étage(s) ou vaisseau(x) : étage de soubassement, rez-de-chaussée surélevé, 1 étage carré, étage en surcroît, comble à surcroît
Couvrements : voûte en berceau plein-cintre
Élévations extérieures : élévation à travées
Type(s) de couverture : toit à longs pans ; croupe
Escaliers : escalier isolé : escalier symétrique, en maçonnerie ; escalier de distribution extérieur : escalier droit, en maçonnerie ; escalier dans-oeuvre : escalier tournant à retours sans jour, en maçonnerie ; escalier dans-oeuvre : escalier droit, en maçonnerie ; escalier dans-oeuvre : escalier tournant, suspendu, en charpente

Typologies et état de conservation

État de conservation : vestiges, restauré

Statut, intérêt et protection

Intérêt de l'œuvre : à signaler
Éléments remarquables : porte cochère
Sites de protection : site classé
Protections : inscrit MH partiellement, 1933/06/06, inscrit MH partiellement, 1933/07/26

inscriptions M.H. : porte cochère de l'ancien hôtel du gouverneur de Dombes, maison 19 rue du gouvernement ; site classé : ensemble urbain, rue du gouvernement (sol, façades et toitures)

Statut de la propriété : propriété publique, propriété privée

Références documentaires

Liens web

- http://www.patrimoine.rhonealpes.fr/DOSSNUM/TREVOUX/ia01000073/index.htm : http://www.patrimoine.rhonealpes.fr/DOSSNUM/TREVOUX/ia01000073/index.htm

Illustrations

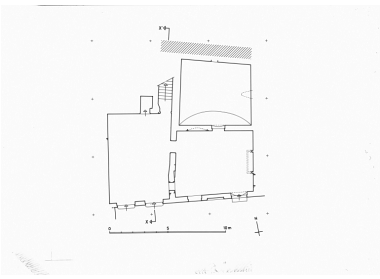

Plan de l'étage de soubassement, 17 rue du Gouvernement, relevé expédié et schématique. Phot. Jean-Marie Refflé IVR82_19960100070P

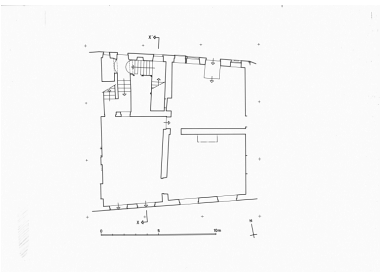

Plan du rez de chaussée surélevé, 17 rue du Gouvernement, relevé expédié et schématique. Phot. Jean-Marie Refflé IVR82_19960100071P

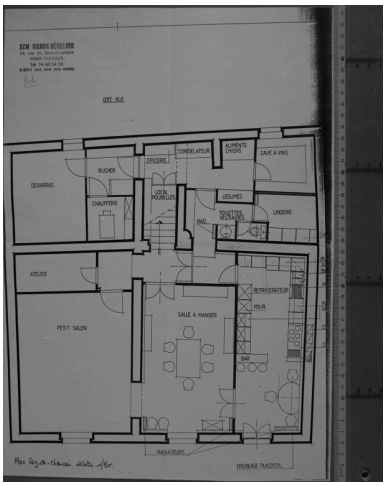

S.C.M. Vignon-Bévillard - 19 rue du Gouvernement - 01600 Trévoux. Plan rez-de-chaussée, par Vignon (?), [1990]. Plan de l'étage de soubassement.

Repro. Jean-Marie Refflé,
Autr. Vignon (?)
IVR82_19960100038X

Vue générale depuis la Saône.
Phot. Eric Dessert
IVR82_19870100619P

Vue d'ensemble dans le site.
Phot. Eric Dessert,
Phot. Jean-Marie Refflé
IVR82_19940100119PA

Elévation partielle sur rue, n° 13-15.
Phot. Eric Dessert
IVR82_19900100404X

Elévation partielle sur rue, n
° 19, à gauche, et 21, à droite :
immeuble construit à l'emplacement
de l'Hôtel de la Monnaie.
Phot. Eric Dessert
IVR82_19900100415P

Elévations sur jardin en terrasse.
Phot. Eric Dessert
IVR82_19900100405P

Mur de soutènement de la terrasse,
détail, et source (parcelle AD 256).
Phot. Eric Dessert
IVR82_19900100410P

Elévations sur jardin (à gauche
l'immeuble construit à l'emplacement
de l'Hôtel de la Monnaie).
Phot. Eric Dessert
IVR82_19900100406P

Ancienne orangerie, puis école
de filles, élévation sur jardin.
Phot. Eric Dessert
IVR82_19900100409P

Elévation sur jardin : logis du
Gouverneur, parties centrale et droite
Phot. Eric Dessert
IVR82_19900100407P

Elévation sur jardin : logis du Gouverneur, partie gauche.
Phot. Eric Dessert
IVR82_19900100408P

Logis du Gouverneur : cheminée d'une salle de réception.
Phot. Eric Dessert
IVR82_19900100412P

Dépendances du n° 21 rue du Gouvernement : vestiges des anciens ateliers de la Monnaie ?
Phot. Eric Dessert
IVR82_19900100417X

Dépendances du n° 21 rue du Gouvernement : vestiges des anciens ateliers de la Monnaie ?
Phot. Eric Dessert
IVR82_19900100416X



Enseigne (bûchée) de l'Hôtel de la Monnaie, en remploi dans l'élévation de la dépendance
(H. : 68, L. : 103 cm)
Phot. Eric Dessert
IVR82_19900100418X

Plaque de cheminée en remploi dans l'immeuble, 21 rue du Gouvernement
Phot. Eric Dessert
IVR82_19900100419X

Dossiers liés

Oeuvre(s) contenue(s) :
cheminée (IM01000639) Rhône-Alpes, Ain, Trévoux, 13 à 21 rue du Gouvernement de Dombes
manteau de cheminée (IM01000640) Rhône-Alpes, Ain, Trévoux, 13 à 21 rue du Gouvernement de Dombes

Auteur(s) du dossier : Geneviève Jourdan
Copyright(s) : © Région Rhône-Alpes, Inventaire général du patrimoine culturel

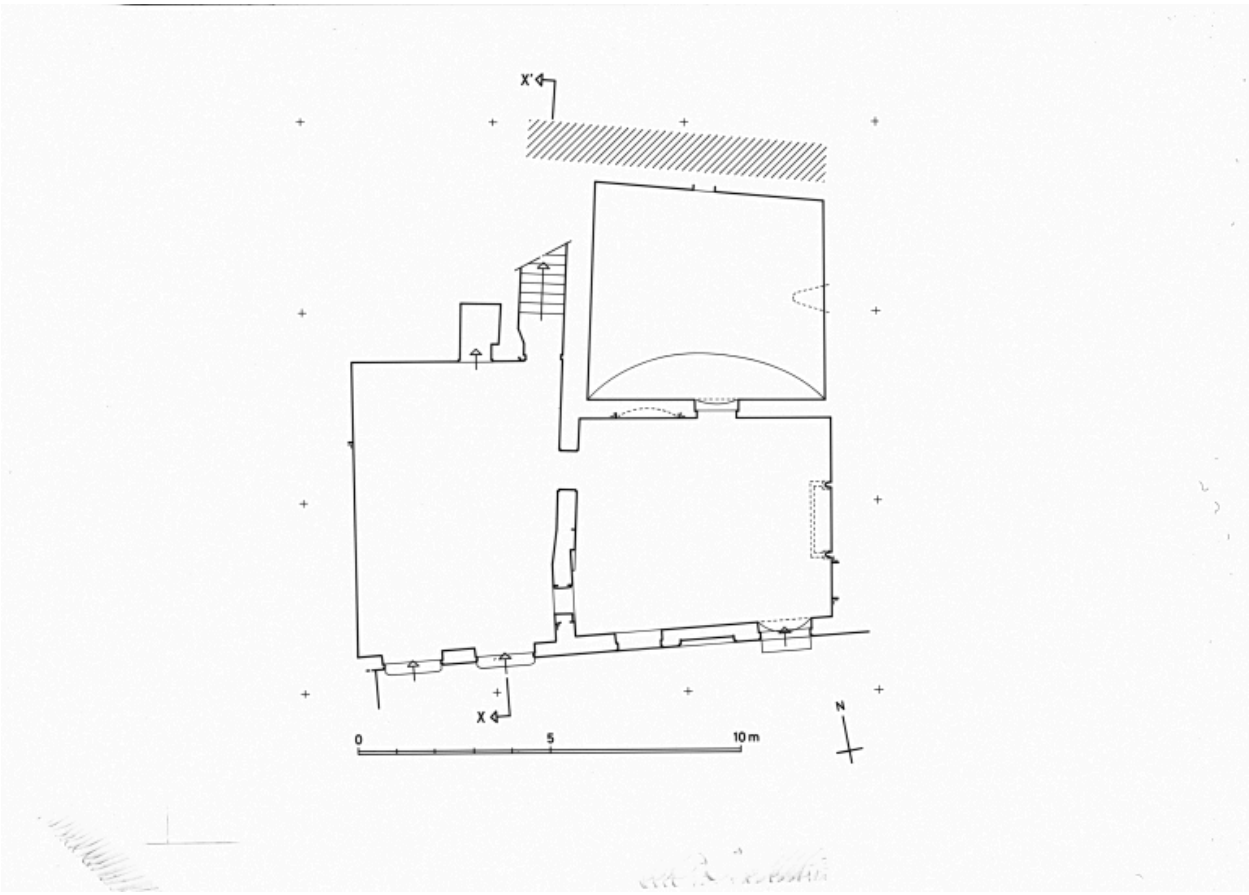

Plan de l'étage de soubassement, 17 rue du Gouvernement, relevé expédié et schématique.

Référence du document reproduit :

- **Plan de l'étage de soubassement, 17 rue du Gouvernement, relevé expédié et schématique.**
  Plan de l'étage de soubassement, 17 rue du Gouvernement, relevé expédié et schématique. Rel. Inv. P. Cherblanc, 1990.

IVR82_19960100070P
Auteur de l'illustration : Jean-Marie Refflé
© Région Rhône-Alpes, Inventaire général du patrimoine culturel
reproduction soumise à autorisation du titulaire des droits d'exploitation

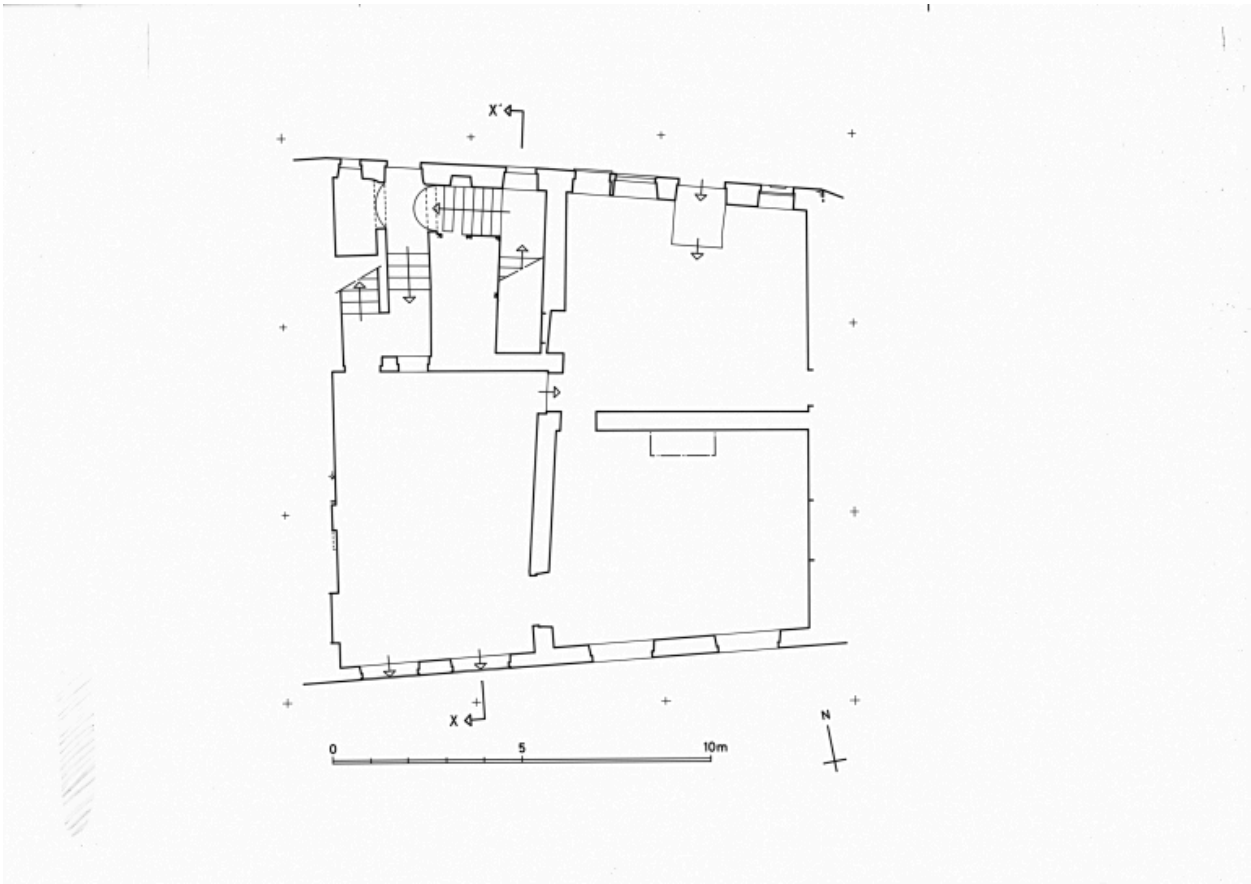

Plan du rez de chaussée surélevé, 17 rue du Gouvernement, relevé expédié et schématique.

Référence du document reproduit :

- **Plan du rez de chaussée surélevé, 17 rue du Gouvernement, relevé expédié et schématique.**
  Plan du rez de chaussée surélevé, 17 rue du Gouvernement, relevé expédié et schématique. Rel. Inv. P. Cherblanc, 1990.

IVR82_19960100071P
Auteur de l'illustration : Jean-Marie Refflé
© Région Rhône-Alpes, Inventaire général du patrimoine culturel
reproduction soumise à autorisation du titulaire des droits d'exploitation

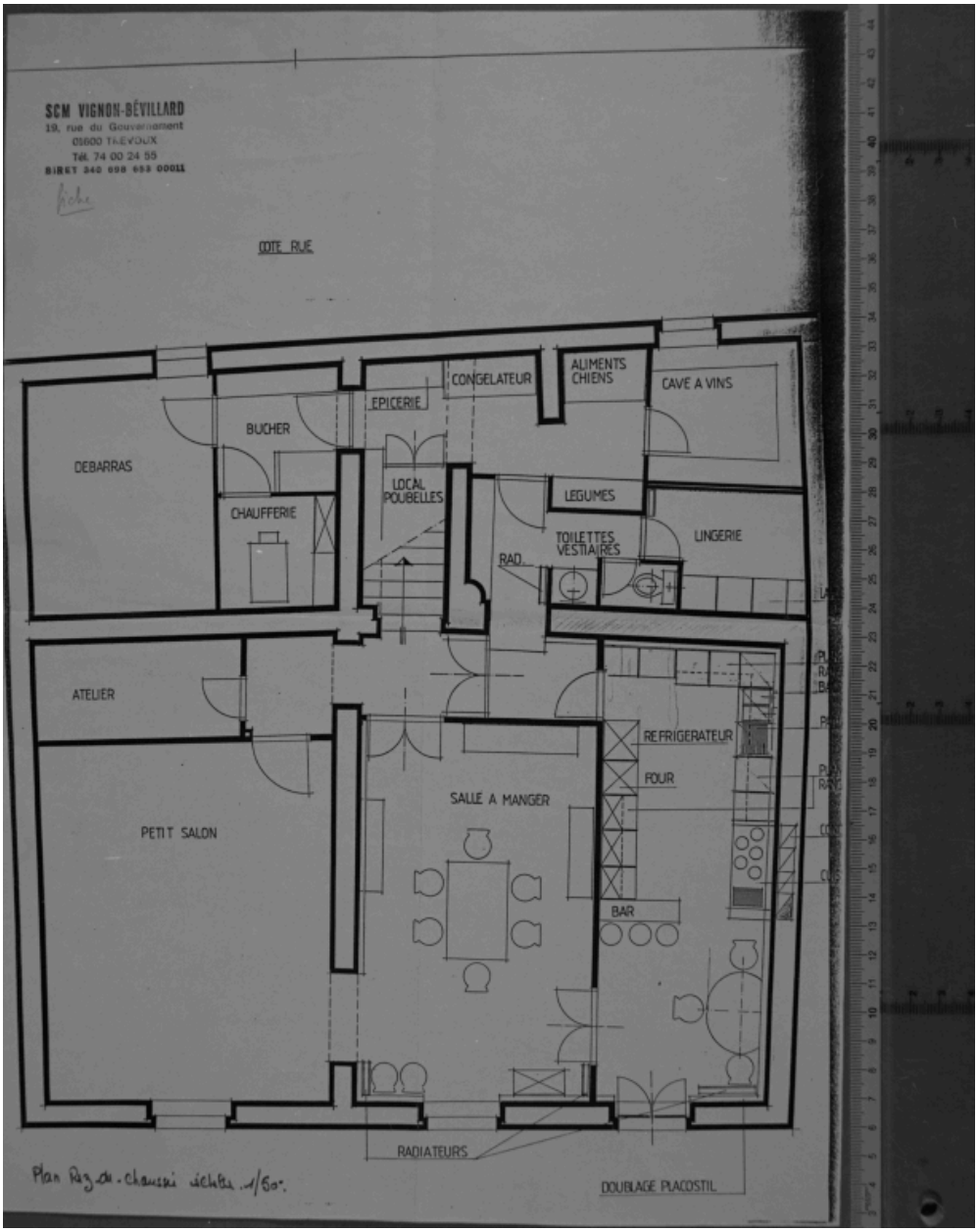

S.C.M. Vignon-Bévillard - 19 rue du Gouvernement - 01600 Trévoux. Plan rez-de-chaussée, par Vignon (?), [1990]. Plan de l'étage de soubassement.

Référence du document reproduit :

- **Collection particulière S.C.M. Vignon-Bévillard - 19 rue du Gouvernement - 01600 Trévoux. Plan rez-de-chaussée, par Vignon (?), [1990]. Plan de l'étage de soubassement.**
  S.C.M. Vignon-Bévillard - 19 rue du Gouvernement - 01600 Trévoux. Plan rez-de-chaussée, par Vignon (?), [1990]. Plan de l'étage de soubassement. / Vignon (?). Plan daté [1990] Collection particulière.
  Collection particulière

IVR82_19960100038X
Auteur de l'illustration (reproduction) : Jean-Marie Refflé
Auteur du document reproduit : Vignon (?)
© Région Rhône-Alpes, Inventaire général du patrimoine culturel ; © Collection particulière
reproduction soumise à autorisation du titulaire des droits d'exploitation

Vue générale depuis la Saône.

IVR82_19870100619P
Auteur de l'illustration : Eric Dessert
© Région Rhône-Alpes, Inventaire général du patrimoine culturel
reproduction soumise à autorisation du titulaire des droits d'exploitation

Vue d'ensemble dans le site.

IVR82_19940100119PA
Auteur de l'illustration : Eric Dessert, Auteur de l'illustration : Jean-Marie Refflé
© Région Rhône-Alpes, Inventaire général du patrimoine culturel
reproduction soumise à autorisation du titulaire des droits d'exploitation

Elévation partielle sur rue, n° 13-15.

IVR82_19900100404X
Auteur de l'illustration : Eric Dessert
© Région Rhône-Alpes, Inventaire général du patrimoine culturel
reproduction soumise à autorisation du titulaire des droits d'exploitation

Elévation partielle sur rue, n° 19, à gauche, et 21, à droite : immeuble construit à l'emplacement de l'Hôtel de la Monnaie.

IVR82_19900100415P
Auteur de l'illustration : Eric Dessert
© Région Rhône-Alpes, Inventaire général du patrimoine culturel
reproduction soumise à autorisation du titulaire des droits d'exploitation

Elévations sur jardin en terrasse.

IVR82_19900100405P
Auteur de l'illustration : Eric Dessert
© Région Rhône-Alpes, Inventaire général du patrimoine culturel
reproduction soumise à autorisation du titulaire des droits d'exploitation

Mur de soutènement de la terrasse, détail, et source (parcelle AD 256).

IVR82_19900100410P
Auteur de l'illustration : Eric Dessert
© Région Rhône-Alpes, Inventaire général du patrimoine culturel
reproduction soumise à autorisation du titulaire des droits d'exploitation

Elévations sur jardin (à gauche l'immeuble construit à l'emplacement de l'Hôtel de la Monnaie).

IVR82_19900100406P
Auteur de l'illustration : Eric Dessert
© Région Rhône-Alpes, Inventaire général du patrimoine culturel
reproduction soumise à autorisation du titulaire des droits d'exploitation

Ancienne orangerie, puis école de filles, élévation sur jardin.

IVR82_19900100409P
Auteur de l'illustration : Eric Dessert
© Région Rhône-Alpes, Inventaire général du patrimoine culturel
reproduction soumise à autorisation du titulaire des droits d'exploitation



Elévation sur jardin : logis du Gouverneur, parties centrale et droite

IVR82_19900100407P
Auteur de l'illustration : Eric Dessert
© Région Rhône-Alpes, Inventaire général du patrimoine culturel
reproduction soumise à autorisation du titulaire des droits d'exploitation

Elévation sur jardin : logis du Gouverneur, partie gauche.

IVR82_19900100408P
Auteur de l'illustration : Eric Dessert
© Région Rhône-Alpes, Inventaire général du patrimoine culturel
reproduction soumise à autorisation du titulaire des droits d'exploitation

Logis du Gouverneur : cheminée d'une salle de réception.

IVR82_19900100412P
Auteur de l'illustration : Eric Dessert
© Région Rhône-Alpes, Inventaire général du patrimoine culturel
reproduction soumise à autorisation du titulaire des droits d'exploitation

Dépendances du n° 21 rue du Gouvernement : vestiges des anciens ateliers de la Monnaie ?

IVR82_19900100417X
Auteur de l'illustration : Eric Dessert
© Région Rhône-Alpes, Inventaire général du patrimoine culturel
reproduction soumise à autorisation du titulaire des droits d'exploitation

Dépendances du n° 21 rue du Gouvernement : vestiges des anciens ateliers de la Monnaie ?

IVR82_19900100416X
Auteur de l'illustration : Eric Dessert
© Région Rhône-Alpes, Inventaire général du patrimoine culturel
reproduction soumise à autorisation du titulaire des droits d'exploitation

Enseigne (bûchée) de l'Hôtel de la Monnaie, en remploi dans l'élévation de la dépendance (H. : 68, L. : 103 cm)

IVR82_19900100418X
Auteur de l'illustration : Eric Dessert
© Région Rhône-Alpes, Inventaire général du patrimoine culturel
reproduction soumise à autorisation du titulaire des droits d'exploitation

Plaque de cheminée en remploi dans l'immeuble, 21 rue du Gouvernement

IVR82_19900100419X
Auteur de l'illustration : Eric Dessert
© Région Rhône-Alpes, Inventaire général du patrimoine culturel
reproduction soumise à autorisation du titulaire des droits d'exploitation