



Rhône-Alpes, Rhône
Feyzin
69 Feyzin, Île de la Chèvre
allée du Rhône

Pont routier

Références du dossier

Numéro de dossier : IA69006606
Date de l'enquête initiale : 2010
Date(s) de rédaction : 2011
Cadre de l'étude : enquête thématique régionale Points de franchissement du Rhône
Degré d'étude : repéré

Désignation

Dénomination : pont
Précision sur la dénomination : pont routier

Compléments de localisation

Milieu d'implantation : en écart
Réseau hydrographique : Rhône; canal de dérivation de Pierre-Bénite
Références cadastrales :

Historique

La construction du pont suspendu implanté à Feyzin est liée à l'aménagement de Pierre-Bénite, dont il franchit le canal de dérivation. Il a certainement été mis en oeuvre par la Compagnie Nationale du Rhône et construit en 1965, un an avant la mise en service de l'aménagement. Le procès-verbal définitif de l'ouvrage date de janvier 1967.

Période(s) principale(s) : 3e quart 20e siècle
Dates : 1965 (daté par travaux historiques)
Auteur(s) de l'oeuvre : Compagnie Nationale du Rhône (maître d'oeuvre,)

Description

Le pont suspendu implanté au sud-ouest de la commune de Feyzin, franchit le canal de fuite de l'aménagement de Pierre-Bénite (formant bras gauche du Rhône) en une seule travée, en amont du pont de Solaize. Il dessert l'île de la Chèvre en rive droite. L'ouvrage de 154 m de long offre un tablier à ossature métallique et dalle de couverture en béton armé. Sur 8 m de large, il porte une chaussée de 6 m à double sens de circulation, encadrée de deux étroits trottoirs bordés de garde-corps métalliques. Les deux pylônes portant la suspension métallique à l'entrée du pont et les deux culées sont en béton.

Éléments descriptifs

Matériau(x) du gros-oeuvre, mise en oeuvre et revêtement : métal ; béton ; béton armé

Typologies et état de conservation

Typologies : pont suspendu à travée unique

Statut, intérêt et protection

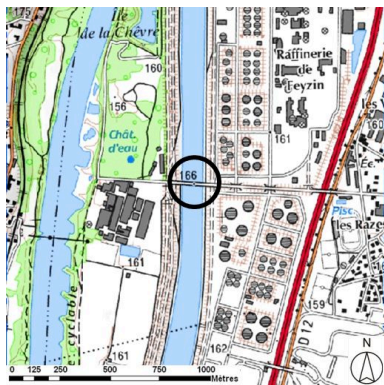
Repérage carto. Propriété Courly (actuel Communauté urbaine du Grand Lyon).
Statut de la propriété : propriété publique

Références documentaires

Bibliographie

- **Compagnie Nationale du Rhône. Direction du Patrimoine Fluvial et Industriel. Pôle Fluvial. Base documentaire OASIS. Répertoire des ouvrages sur le Rhône n° 0174**

Illustrations



Plan de situation (sur fond de
SCAN25(R) (C) IGN-2008
(C) Région Rhône-Alpes
Licence n°2008-CISE27-1010)
Dess. S. Delétoille
IVR82_20106907532NUD



Vue panoramique, face
aval (depuis la rive droite)
Phot. I. Havard
IVR82_20106907455NUCAQ




Vue générale, face aval
(depuis la rive droite)
Phot. I. Havard
IVR82_20106907024NUCA



Pylône de la rive gauche
(depuis la rive droite)
Phot. I. Havard
IVR82_20106907025NUCA



Chaussée (depuis la rive droite)
Phot. I. Havard
IVR82_20106907026NUCA



Tablier vu de dessous
(depuis la rive droite)
Phot. I. Havard
IVR82_20106907027NUCA



Tablier, parapet, suspen-
te et câble de retenue, vue
partielle (depuis la rive droite)
Phot. I. Havard
IVR82_20106907028NUCA

Tablier, face amont
(depuis la rive droite)
Phot. I. Havard
IVR82_20106907029NUCA

Dossiers liés

Dossiers de synthèse :

Ponts du Rhône : ponts, ponceaux, passerelles, viaducs (IA00000332)

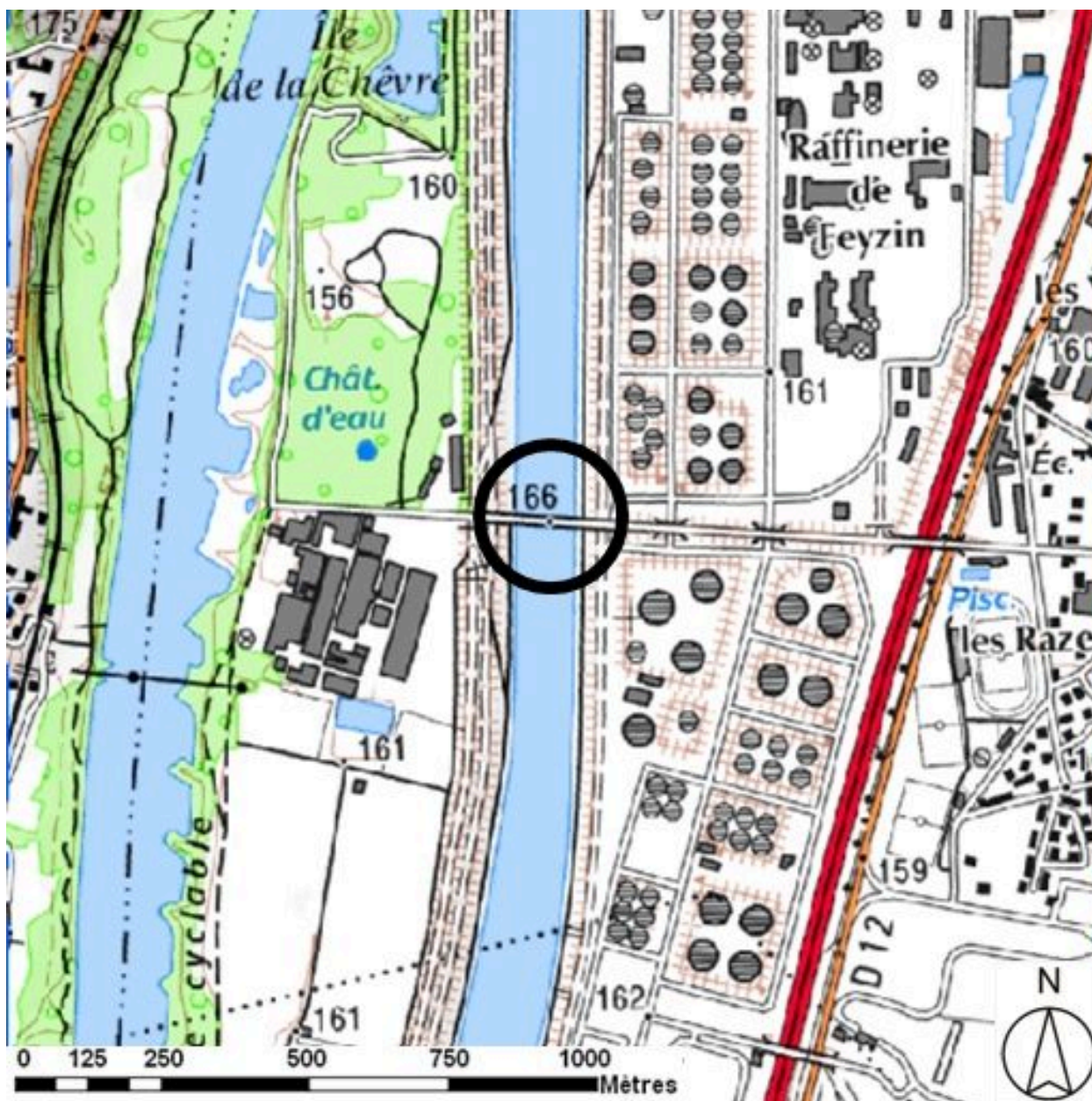
Oeuvre(s) contenue(s) :

Oeuvre(s) en rapport :

Présentation de l'étude des points de franchissement du Rhône en région Rhône-Alpes (IA00000331) Rhône-Alpes, Rhône-Alpes

Auteur(s) du dossier : Isabelle Havard, Bruno Decrock

Copyright(s) : © Région Rhône-Alpes, Inventaire général du patrimoine culturel



Plan de situation (sur fond de SCAN25(R) (C) IGN-2008 (C) Région Rhône-Alpes Licence n°2008-CISE27-1010)

IVR82_20106907532NUD

Auteur de l'illustration : S. Delétoile

Technique de relevé : reprise de fond ; Échelle : 1:25000

© Région Rhône-Alpes, Inventaire général du patrimoine culturel ; © IGN
reproduction interdite



Vue panoramique, face aval (depuis la rive droite)

IVR82_20106907455NUCAQ

Auteur de l'illustration : I. Havard

© Région Rhône-Alpes, Inventaire général du patrimoine culturel
reproduction soumise à autorisation du titulaire des droits d'exploitation



Vue générale, face aval (depuis la rive droite)

IVR82_20106907024NUCA

Auteur de l'illustration : I. Havard

© Région Rhône-Alpes, Inventaire général du patrimoine culturel
reproduction soumise à autorisation du titulaire des droits d'exploitation



Pylône de la rive gauche (depuis la rive droite)

IVR82_20106907025NUCA

Auteur de l'illustration : I. Havard

© Région Rhône-Alpes, Inventaire général du patrimoine culturel
reproduction soumise à autorisation du titulaire des droits d'exploitation



Chaussée (depuis la rive droite)

IVR82_20106907026NUCA

Auteur de l'illustration : I. Havard

© Région Rhône-Alpes, Inventaire général du patrimoine culturel
reproduction soumise à autorisation du titulaire des droits d'exploitation



Tablier vu de dessous (depuis la rive droite)

IVR82_20106907027NUCA

Auteur de l'illustration : I. Havard

© Région Rhône-Alpes, Inventaire général du patrimoine culturel
reproduction soumise à autorisation du titulaire des droits d'exploitation



Tablier, parapet, suspente et câble de retenue, vue partielle (depuis la rive droite)

IVR82_20106907028NUCA

Auteur de l'illustration : I. Havard

© Région Rhône-Alpes, Inventaire général du patrimoine culturel
reproduction soumise à autorisation du titulaire des droits d'exploitation



Tablier, face amont (depuis la rive droite)

IVR82_20106907029NUCA

Auteur de l'illustration : I. Havard

© Région Rhône-Alpes, Inventaire général du patrimoine culturel
reproduction soumise à autorisation du titulaire des droits d'exploitation