Rhône-Alpes, Savoie
Saint-François-de-Sales
Champ du moulin Le mouchet

Moulins à farine et battoir du Mouchet actuellement vestiges

Références du dossier

Numéro de dossier : IA73002885
Date de l'enquête initiale : 2013
Date(s) de rédaction : 2013, 2016
Cadre de l'étude : enquête thématique départementale Patrimoine hydraulique des Pays de Savoie
Degré d'étude : recensé

Désignation

Dénomination : moulin à farine

Compléments de localisation

Milieu d'implantation : isolé
Réseau hydrographique : Ruisseau de Saint-François ; bassin-versant du Chéran
Références cadastrales : 2011, B, 415

Historique

Deux moulins appartenant à André, Noël et François Bebert sont visibles sur la mappe sarde de 1732 (parcelle 5736). Sur le premier cadastre français de 1878 (section B, feuille 3), le site comporte un moulin équipé d'une roue verticale (parcelles 561) et un battoir (parcelle 562) appartenant au meunier Pierre Pernet (fils de Jean-Baptiste). Ils ne figurent plus sur le cadastre rénové de 1988. Actuellement, ils sont à l'état de ruine.

Période(s) principale(s) : 2e quart 18e siècle (), 3e quart 19e siècle ()
Dates : 1732 (daté par source), 1878 (daté par source)

Description

Le site se trouve en rive gauche du Nant de Saint-François. Actuellement, il est en ruine. Plusieurs pans de murs de pierre sont encore visibles à son emplacement.

Eléments descriptifs

Matériau(x) du gros-oeuvre, mise en oeuvre et revêtement : pierre
Énergies : énergie hydraulique : produite sur place

Typologies et état de conservation

État de conservation : vestiges

Statut, intérêt et protection

Le site se trouve dans le PNR des Bauges.

Sites de protection : parc naturel régional
Statut de la propriété : propriété privée

Références documentaires

Documents d'archive

- **FR.AD073, C2036, 1732.**
  FR.AD073, C2036, Cadastre de 1728, Saint-François-de-Sales, 164bis, Vue 1, 1732.
  AD Savoie : C2036

- **FR.AD073, 3P 7234, 1878.**
  FR.AD073, 3P 7234, Premier cadastre français, Saint-François-de-Sales, Section B, feuille 3, 1878.
  AD Savoie : 3P 7234

- **FR.AD073, 3P 7235, 1938/1988.**
  FR.AD073, 3P 7235, Cadastre rénové, Saint-François-de-Sales, Section B, feuille 3, 1938/1988.
  AD Savoie : 3P 7235

Illustrations

Cadastre de 1728, Saint-François-de-Sales, 1732 164bis, Vue 1 (FR.AD073, C2036).
IVR84_20167302633NUCA

Premier cadastre français, Saint-François-de-Sales, 1878 Section B, feuille 3.
IVR82_20137302695NUCA

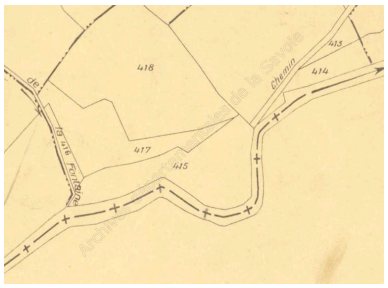

Cadastre rénové, Saint-François-de-Sales, 1938/1988 Section B, feuille 3.
IVR82_20137302696NUCA

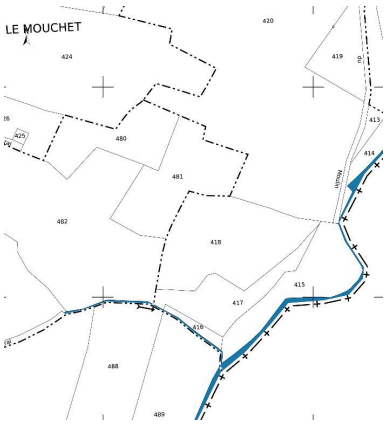

Cadastre actuel, 2011.
IVR82_20137302697NUCA

Vestiges du site.
Phot. Clara Bérelle
IVR82_20137302698NUCA

Dossiers liés

Dossiers de synthèse :
Patrimoine hydraulique de la Savoie : présentation de l'étude départementale (IA00141274) Rhône-Alpes, Savoie, Savoie
Oeuvre(s) contenue(s) :
Oeuvre(s) en rapport :
Paysage du bassin-versant du Chéran (IA73002793) Rhône-Alpes, Savoie, Le Châtelard

Auteur(s) du dossier : Clara Bérelle
Copyright(s) : © Région Rhône-Alpes, Inventaire général du patrimoine culturel ; © Assemblée des Pays de Savoie

Cadastre de 1728, Saint-François-de-Sales, 1732 164bis, Vue 1 (FR.AD073, C2036).

IVR84_20167302633NUCA
© Archives départementales de la Savoie
reproduction soumise à autorisation du titulaire des droits d'exploitation

Premier cadastre français, Saint-François-de-Sales, 1878 Section B, feuille 3.

IVR82_20137302695NUCA
© Archives départementales de la Savoie
reproduction soumise à autorisation du titulaire des droits d'exploitation

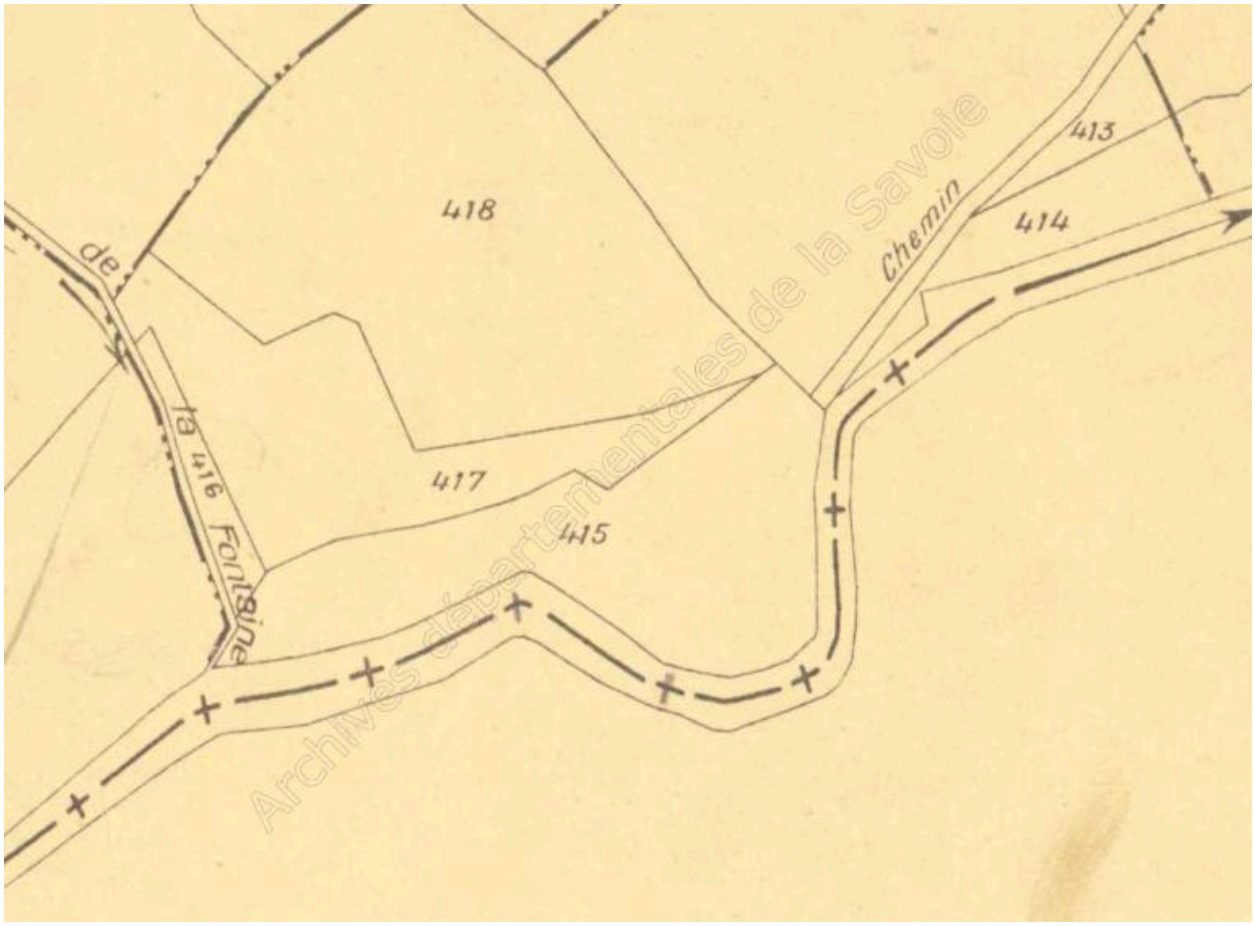

Cadastre rénové, Saint-François-de-Sales, 1938/1988 Section B, feuille 3.

IVR82_20137302696NUCA
© Archives départementales de la Savoie
reproduction soumise à autorisation du titulaire des droits d'exploitation

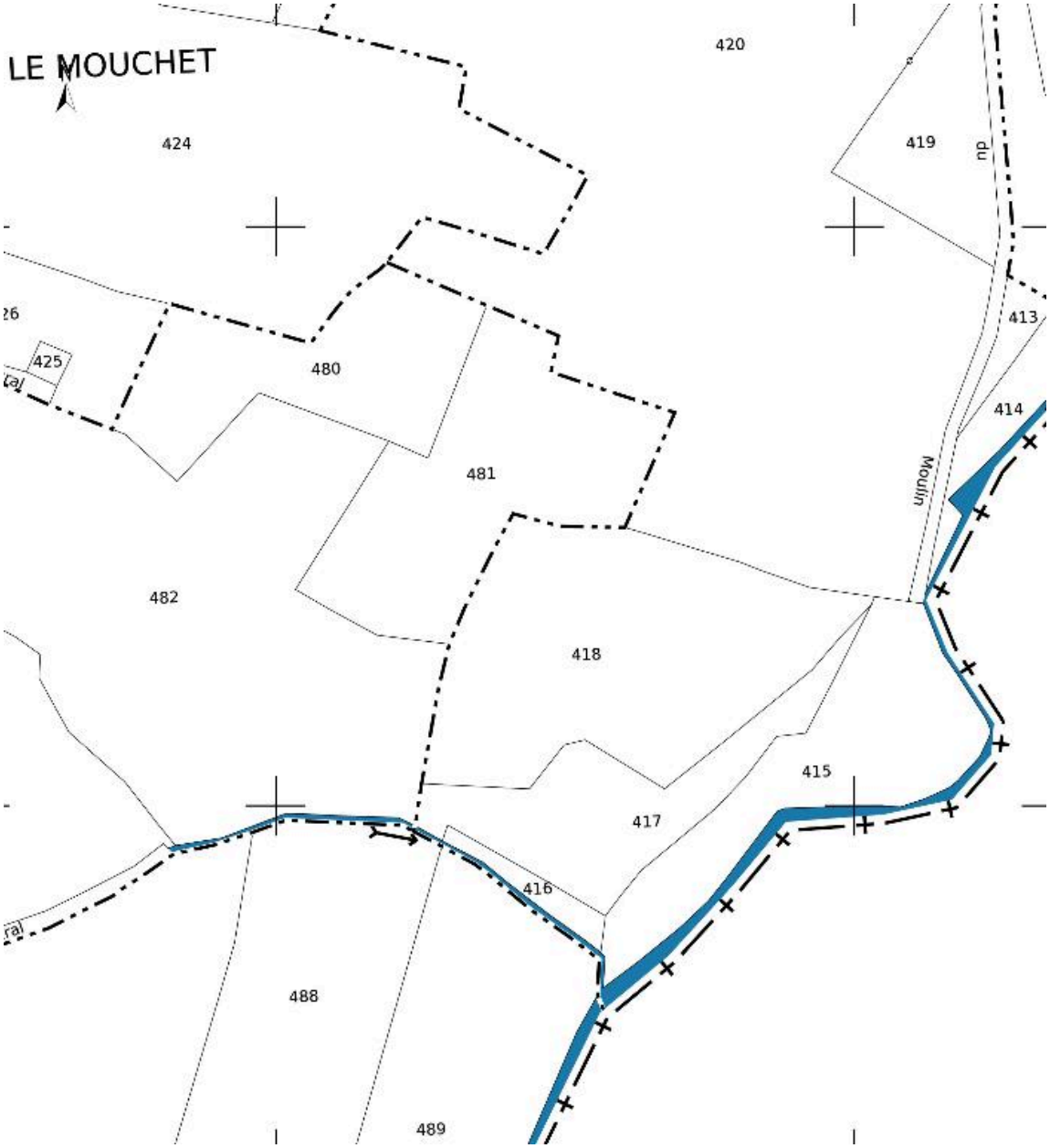

Cadastre actuel, 2011.

IVR82_20137302697NUCA
© Ministère des finances, CIDF, Service du cadastre
reproduction soumise à autorisation du titulaire des droits d'exploitation

Vestiges du site.

IVR82_20137302698NUCA
Auteur de l'illustration : Clara Bérelle
© Région Rhône-Alpes, Inventaire général du patrimoine culturel ; © Assemblée des Pays de Savoie
reproduction soumise à autorisation du titulaire des droits d'exploitation