Rhône-Alpes, Savoie
La Table
Praz Bennet

Scierie du pont de la Serraz (détruite)

Références du dossier

Numéro de dossier : IA73003614
Date de l'enquête initiale : 2014
Date(s) de rédaction : 2015
Cadre de l'étude : enquête thématique départementale Patrimoine hydraulique des Pays de Savoie
Degré d'étude : recensé

Désignation

Dénomination : scierie

Compléments de localisation

Milieu d'implantation : bâti lâche
Réseau hydrographique : Nant de la Serraz ; bassin-versant Isère inférieure-Val Gelon
Références cadastrales : 2014, E, 184, 187, 188 ; 180, 183 (canal)

Historique

Une scierie est construite au cours du XXe siècle au niveau du Pont de la Serraz. Détruite par un incendie, une nouvelle scierie est construite de l'autre côté de la route mais elle ne fonctionne plus à la force hydraulique.

Période(s) principale(s) : 20e siècle

Description

Le site est implanté en rive droite du nant de la Serraz. Actuellement, elle n'existe plus. Son emplacement se trouve dans le jardin d'une propriété privée.

Eléments descriptifs

Couvrements :
Type(s) de couverture :
Énergies : énergie hydraulique : produite sur place

Typologies et état de conservation

État de conservation : détruit

Statut, intérêt et protection

La scierie se trouvait au bord de la route, en limite de commune avec le Verneil.

Protections :
Statut de la propriété : propriété privée

Références documentaires

Documents d'archive

- **FR.AD073, 3P 7289, 1939.**
  FR.AD073, 3P 7289, Cadastre rénové, Table (la), Section E, feuille 1, 1939.
  AD Savoie : 3P 7289

Illustrations

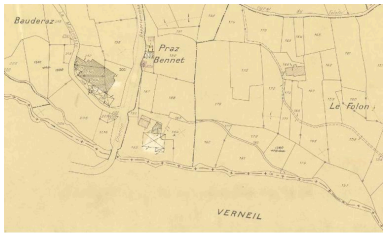

Cadastre rénové, Table (la), 1939, Section E, feuille 1 (FR.AD073, 3P 7289). Autr. Clara Bérelle IVR82_20157301786NUCA

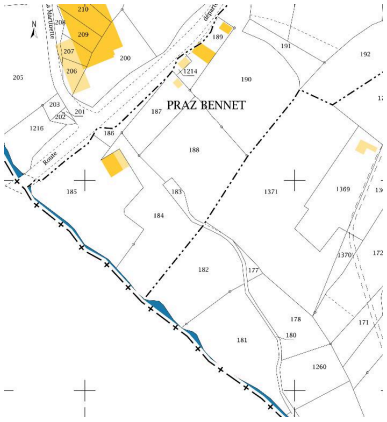

Cadastre actuel, 2014. IVR82_20157301787NUCA

Dossiers liés

Dossiers de synthèse :
Patrimoine hydraulique de la Savoie : présentation de l'étude départementale (IA00141274) Rhône-Alpes, Savoie, Savoie
Oeuvre(s) contenue(s) :
Oeuvre(s) en rapport :
Paysage du bassin-versant de l'Isère inférieure et du Val Gelon (IA73003401) Aiton, Albertville, Allondaz, Arbin, Arvillard, Betton-Bettonet, Bonvillard, Bourget-en-Huile, Bourgneuf, Chamousset, Chamoux-sur-Gelon, Champ-Laurent, Châteauneuf, Chignin, Cléry, Coise-Saint-Jean-Pied-Gauthier, Cruet, Détrier, Étable, Francin, Fréterive, Frontenex, Gilly-sur-Isère, Grésy-sur-Isère, Grignon, Hauteville, La Chapelle-Blanche, La Chavanne, La Croix-de-la-Rochette, La Rochette, La Table, La Trinité, Laissaud, Le Pontet, Le Verneil, Les Marches, Les Mollettes, Mercury, Montailleur, Montendry, Monthion, Montmélian, Myans, Notre-Dame-des-Millières, Pallud, Planaise, Plancherine, Presle, Rotherens, Sainte-Hélène-du-Lac, Sainte-Hélène-sur-Isère, Saint-Jean-de-la-Porte, Saint-Jeoire-Prieuré, Saint-Pierre-d'Albigny, Saint-Pierre-de-Soucy, Saint-Vital, Tournon, Verrens-Arvey, Villard-d'Héry, Villard-Léger, Villard-Sallet, Villaroux.

Auteur(s) du dossier : Clara Bérelle
Copyright(s) : © Région Rhône-Alpes, Inventaire général du patrimoine culturel ; © Assemblée des Pays de Savoie

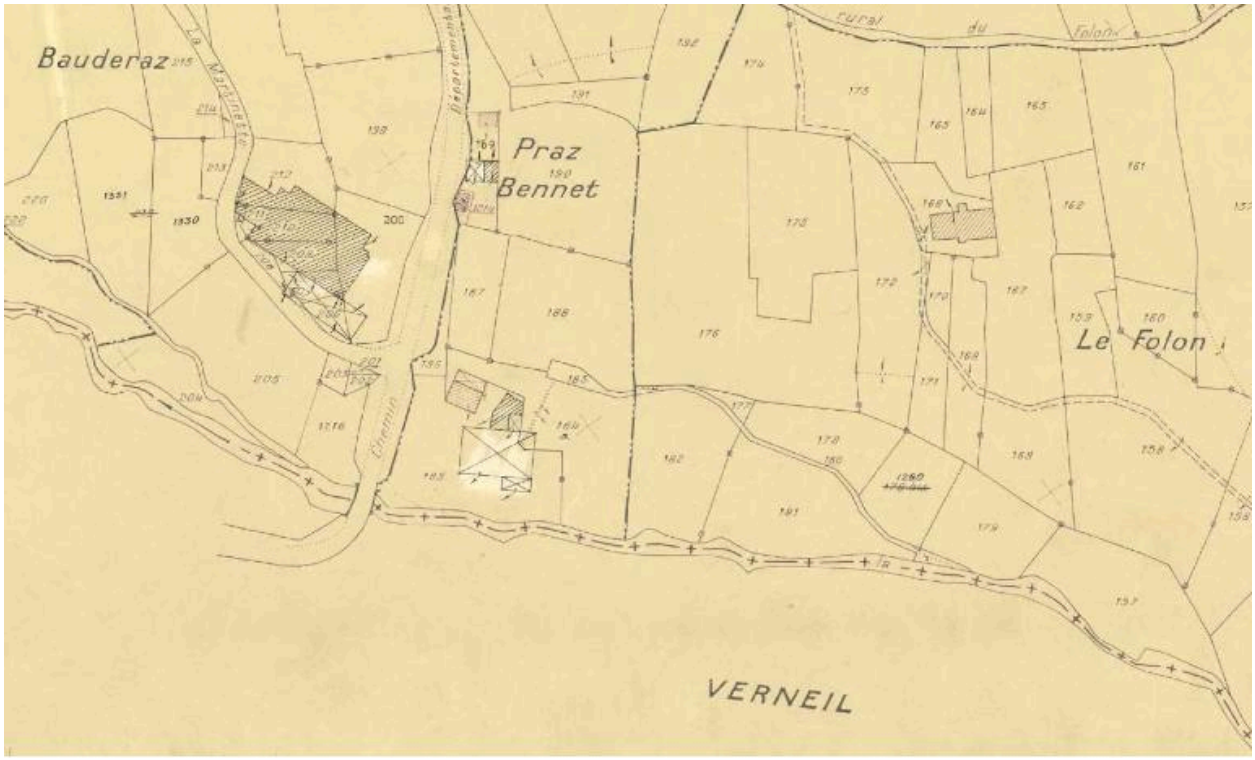

Cadastre rénové, Table (la), 1939, Section E, feuille 1 (FR.AD073, 3P 7289).

IVR82_20157301786NUCA
Auteur du document reproduit : Clara Bérelle
© Région Rhône-Alpes, Inventaire général du patrimoine culturel ; © Assemblée des Pays de Savoie ; © Archives départementales de la Savoie
reproduction soumise à autorisation du titulaire des droits d'exploitation

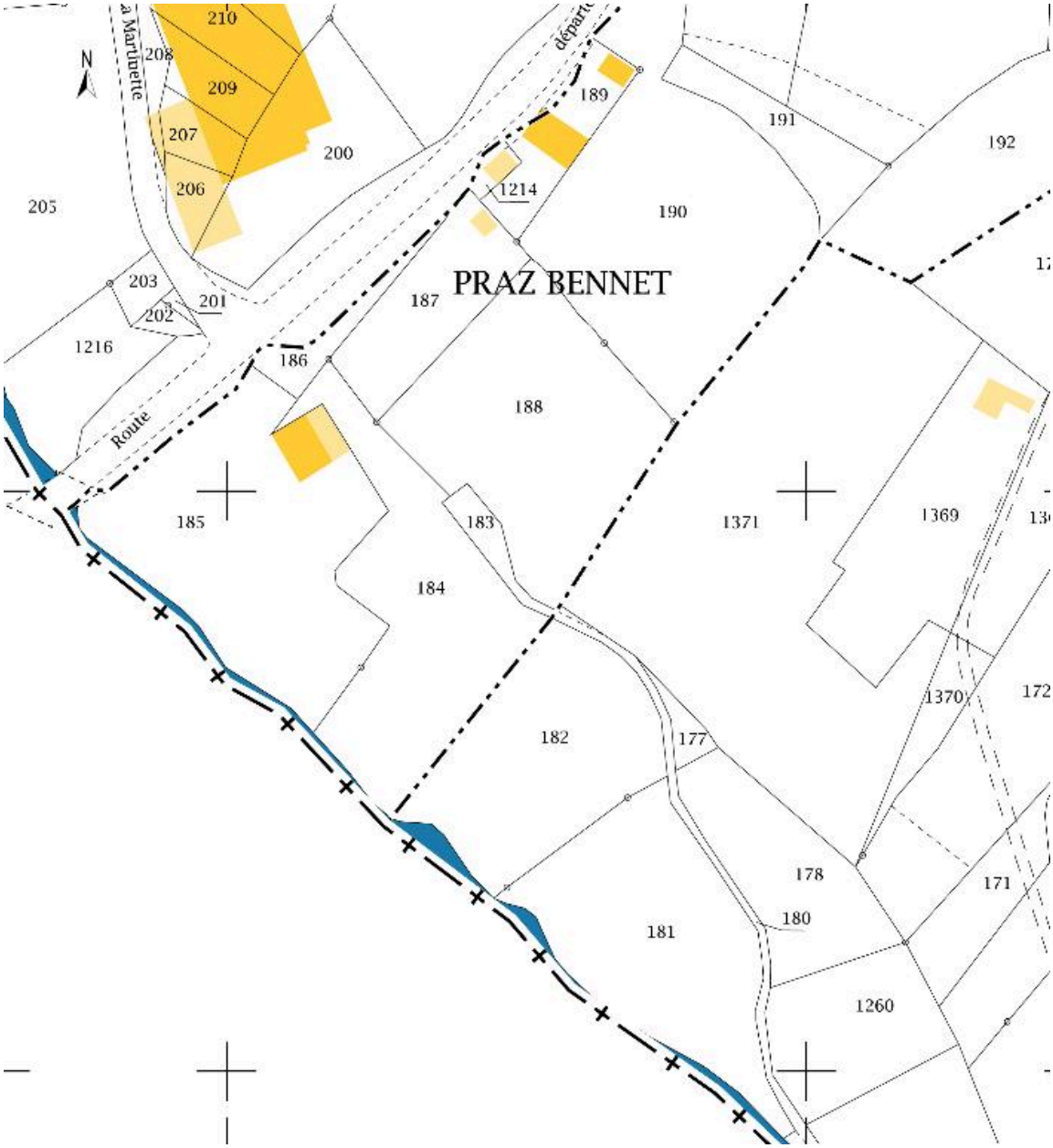

Cadastre actuel, 2014.

IVR82_20157301787NUCA
© Ministère des finances, CIDF, Service du cadastre
reproduction soumise à autorisation du titulaire des droits d'exploitation