Rhône-Alpes, Savoie
Sainte-Hélène-sur-Isère
Le Chatelet

# Moulin à huile et scierie du Châtelet actuellement sans affectation

## Références du dossier

Numéro de dossier : IA73003486
Date de l'enquête initiale : 2014
Date(s) de rédaction : 2014
Cadre de l'étude : enquête thématique départementale Patrimoine hydraulique des Pays de Savoie
Degré d'étude : recensé

## Désignation

Dénomination : moulin à huile, scierie

## Compléments de localisation

Milieu d'implantation : bâti lâche
Réseau hydrographique : Ruisseau du Nant Perrin ; bassin-versant Isère inférieure-Val Gelon
Références cadastrales : 2014, C, 346, 348, 351

## Historique

Par pétition du 25 avril 1861, Jean Marie Michel demande l'autorisation de maintenir en activité le moulin à huile et la scierie qu'il possède à Sainte-Hélène-sur-Isère. L'autorisation est accordée par arrêté préfectoral du 5 juillet 1865. Le procès-verbal de récolement du 24 décembre 1869 nous informe que l'installation est conforme au règlement d'eau. Le moulin à huile et la scierie sont visibles sur le premier cadastre français de 1870 (section C, feuille 2, parcelle 269). Ils appartiennent toujours à Jean Marie Michel. Par la suite, le moulin appartient à la famille Cottavoz puis à la famille Laurent. Actuellement, le site est sans affectation.

Période(s) principale(s) : 3e quart 19e siècle ()
Dates : 1861 (daté par source)

## Description

Le site est implanté en rive gauche du ruisseau du Nant Perrin. La prise d'eau n'est plus visible mais la conduite d'amenée d'eau et la roue métallique sont toujours en place. Le bâtiment du moulin présente un plan rectangulaire sur un niveau. Il est construit en pierre mais les pignons sont fermés par des essentages de planche. Il est couvert d'un toit en tôle ondulée. A l'intérieur, les engrenages et le matériel pour produire de l'huile sont toujours en place (conche, meule, presse). L'inscription "C.pierre" gravée dans la porte en bois rappelle que le moulin a été exploité par Pierre Cottavoz. Le bâtiment de la scierie, est construit dans le prolongement de celui du moulin. Il présente un plan rectangulaire sur un niveau. Sa structure de bois supporte un toit à quatre pans en ardoise. Un seul coté du bâtiment est fermé par un essentage de planche. Le matériel de la scierie n'est plus en place. Elle est actuellement sans affectation.

### Eléments descriptifs

Matériau(x) du gros-oeuvre, mise en oeuvre et revêtement : pierre essentage ; bois essentage
Matériau(x) de couverture : tôle ondulée, ardoise
Plan : plan rectangulaire régulier
Étage(s) ou vaisseau(x) : rez-de-chaussée
Couvrements :
Énergies : énergie hydraulique : produite sur place

### Typologies et état de conservation

État de conservation : bon état

## Statut, intérêt et protection

Le site se trouve le long du chemin du Châtelet. Une grande partie du matériel du moulin à huile est toujours en place.

Statut de la propriété : propriété privée

## Références documentaires

### Documents d'archive

- **FR.AD073, 82S30, Sainte-Hélène-sur-Isère, 1861-1924.**
  FR.AD073 sous-série 82S30, Service hydraulique. Sainte-Hélène-sur-Isère : scierie et martinet Berthet (Perrin), scierie et pressoir Michel (Perrin), scieries Pernet, Pillet, Portier, Fontanet (Nant Bruyant), moulin Berger (Nant Bruyant), 1861-1924.
  AD Savoie : 82S30

- **FR.AD073, 82S29, Sainte-Hélène-sur-Isère, 1861-1948.**
  FR.AD073 sous-série 82S29, Service hydraulique. Sainte-Hélène-sur-Isère. Affaires diverses, curages, etc., 1861-1948.
  AD Savoie : 82S29

- **FR.AD073, 49SPC13, Sainte-Hélène-des-Millières, 1864-1911.**
  FR.AD073, 49SPC13, Ponts et chaussées, service hydraulique, Sainte-Hélène-des-Millières (sur Isère) : scieries Berthet, Michel ; rétablissement d'un haut-fourneau (Portier et Fontanet), scieries Pillet, Portier-Fontanet (Nant-Bruyant) ; usines Pillet (moulin, fabrique de pâtes alimentaires, Nant-Bruyant), 1864-1911.
  AD Savoie : 49SPC13

- **FR.AD073, 3P 7503, 1870.**
  FR.AD073, 3P 7503, Premier cadastre français, Sainte-Hélène-sur-Isère, Section C, feuille 2, 1870.
  AD Savoie : 3P 7503

- **FR.AD073, 35SPC7, 1876-1909.**
  FR.AD073, 35SPC7, Ponts et chaussées, service hydraulique, Comptabilité, statistiques et affaires diverses (classement par année), 1876-1909.
  AD Savoie : 35SPC7

- **FR.AD073, 3P 7504, 1936.**
  FR.AD073, 3P 7504, Cadastre rénové, Sainte-Hélène-sur-Isère, Section C, feuille 2, 1936.
  AD Savoie : 3P 7504

- **FR.AD073, J1706, Sainte-Hélène-sur-Isère, 1999.**
  FR.AD073, J1706, Inventaire des moulins de Savoie. Association des amis des moulins savoyards. Nicole Gotteland, Louis Crabières, commune Sainte-Hélène-sur-Isère, 1999.
  AD Savoie : J1706

### Bibliographie

- **H.Barthélémy, Anciens moulins en Combe de Savoie, 2014.**
  H.Barthélémy, Anciens moulins en Combe de Savoie et bas Val d'Arly, Cahier du Vieux Conflans, n°175, Société des Amis du Vieux Conflans, Albertville, 2014.
  CDP Savoie

## Illustrations

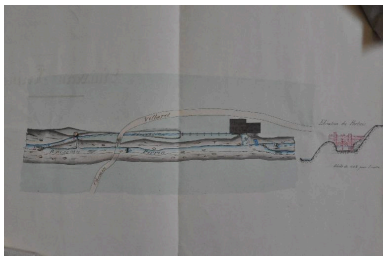

Plan du site accompagnant la demande de maintien en activité, 1865 (FR.AD073, 82S30).
Autr. Clara Bérelle
IVR82_20147303604NUCA



Plan acompagnant la demande de maintien du site Berthet (IA73003480) et faisant apparaitre le moulin-scierie Michel, 1865 (FR.AD073, 82S30).
Autr. Clara Bérelle
IVR82_20147303605NUCA

Premier cadastre français, Sainte-Hélène-sur-Isère, 1870, Section C, feuille 2 (FR.AD073, 3P 7503).
Autr. Clara Bérelle
IVR82_20147303163NUCA

Cadastre rénové, Sainte-Hélène-sur-Isère, 1936, Section C, feuille 2 (FR.AD073, 3P 7504).
Autr. Clara Bérelle
IVR82_20147303164NUCA

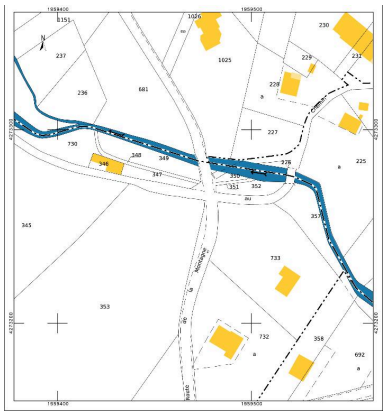

Cadastre actuel, 2014.
Autr. Clara Bérelle
IVR82_20147303165NUCA

Vue du site.
Phot. Clara Bérelle
IVR82_20147303166NUCA

Canal d'amenée du site.
Phot. Clara Bérelle
IVR82_20147303167NUCA

Vue de la roue du site.
Phot. Clara Bérelle
IVR82_20147303168NUCA

Engrenages visibles à l'intérieur du moulin.
Phot. Clara Bérelle
IVR82_20147303169NUCA

Inscription gravée dans la porte du moulin.
Phot. Clara Bérelle
IVR82_20147303170NUCA

## Dossiers liés

**Dossiers de synthèse :**
Patrimoine hydraulique de la Savoie : présentation de l'étude départementale (IA00141274) Rhône-Alpes, Savoie, Savoie
**Oeuvre(s) contenue(s) :**
**Oeuvre(s) en rapport :**
Paysage du bassin-versant de l'Isère inférieure et du Val Gelon (IA73003401) Aiton, Albertville, Allondaz, Arbin, Arvillard, Betton-Bettonet, Bonvillard, Bourget-en-Huile, Bourgneuf, Chamousset, Chamoux-sur-Gelon, Champ-Laurent, Châteauneuf, Chignin, Cléry, Coise-Saint-Jean-Pied-Gauthier, Cruet, Détrier, Étable, Francin, Fréterive, Frontenex, Gilly-sur-Isère, Grésy-sur-Isère, Grignon, Hauteville, La Chapelle-Blanche, La Chavanne, La Croix-de-la-Rochette, La Rochette, La Table, La Trinité, Laissaud, Le Pontet, Le Verneil, Les Marches, Les Mollettes, Mercury, Montailleur, Montendry, Monthion, Montmélian, Myans, Notre-Dame-des-Millières, Pallud, Planaise, Plancherine, Presle, Rotherens, Sainte-Hélène-du-Lac, Sainte-Hélène-sur-Isère, Saint-Jean-de-la-Porte, Saint-Jeoire-Prieuré, Saint-Pierre-d'Albigny, Saint-Pierre-de-Soucy, Saint-Vital, Tournon, Verrens-Arvey, Villard-d'Héry, Villard-Léger, Villard-Sallet, Villaroux.

Auteur(s) du dossier : Clara Bérelle
Copyright(s) : © Région Rhône-Alpes, Inventaire général du patrimoine culturel ; © Assemblée des Pays de Savoie

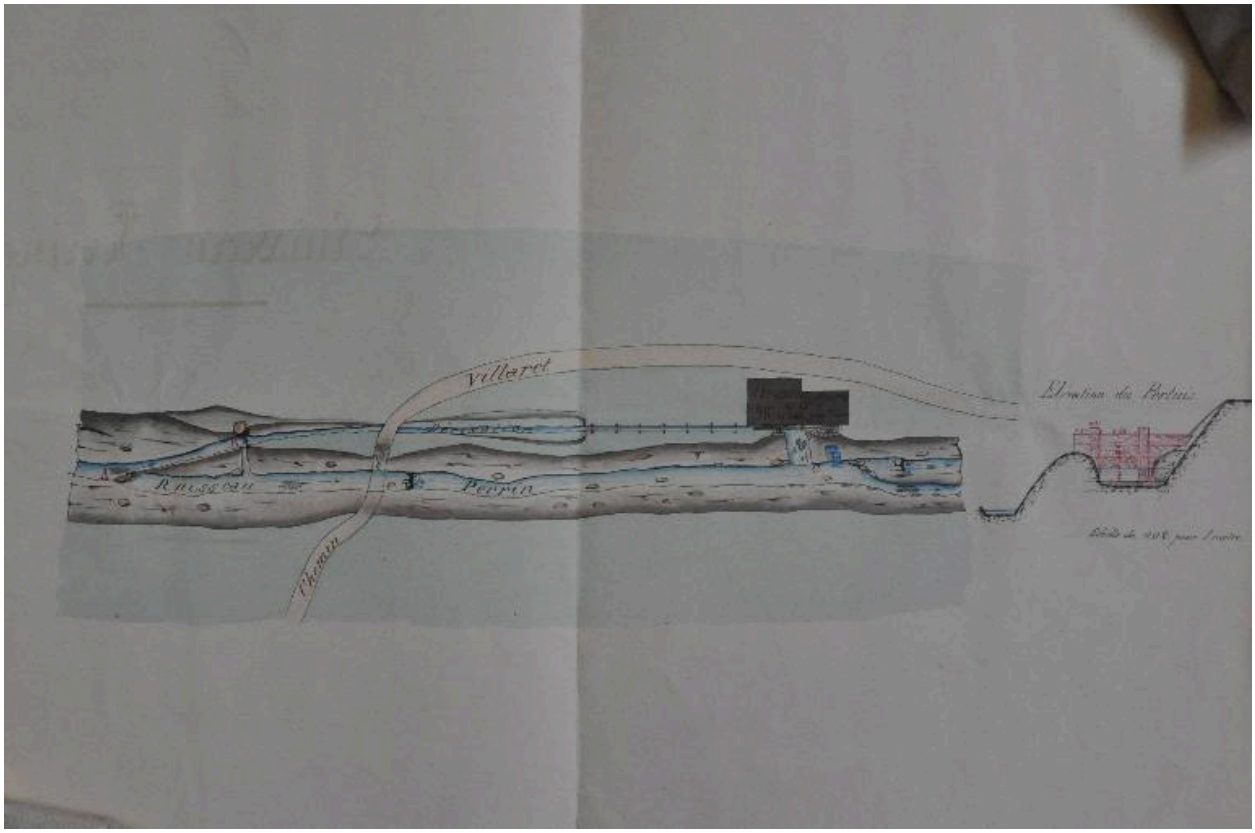


Plan du site accompagnant la demande de maintien en activité, 1865 (FR.AD073, 82S30).

IVR82_20147303604NUCA
Auteur du document reproduit : Clara Bérelle
© Région Rhône-Alpes, Inventaire général du patrimoine culturel ; © Assemblée des Pays de Savoie ; © Archives départementales de la Savoie
reproduction soumise à autorisation du titulaire des droits d'exploitation

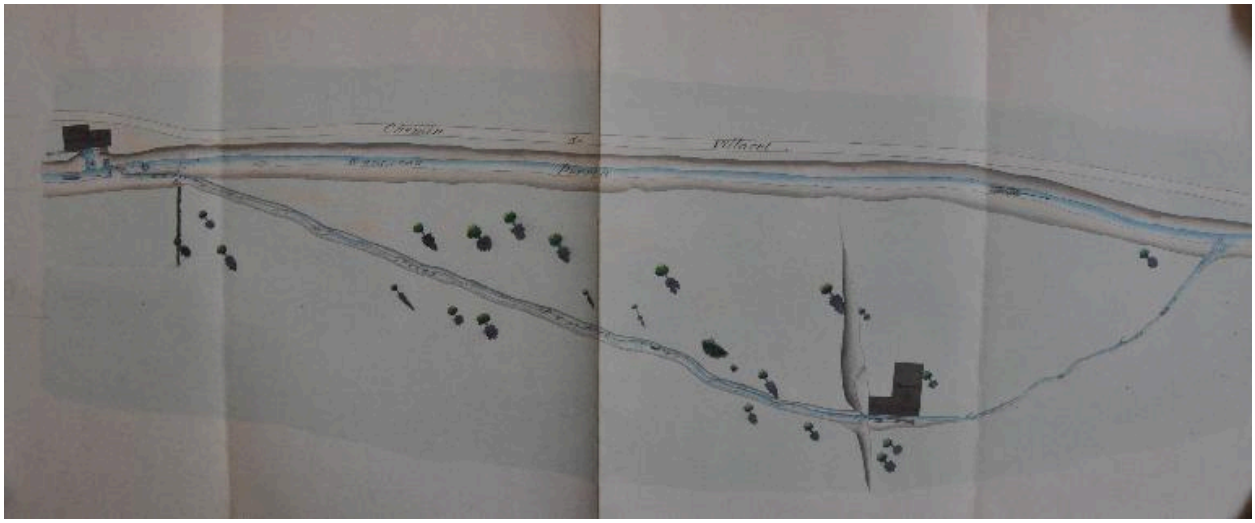

Plan acompagnant la demande de maintien du site Berthet (IA73003480) et faisant apparaitre le moulin-scierie Michel, 1865 (FR.AD073, 82S30).

IVR82_20147303605NUCA
Auteur du document reproduit : Clara Bérelle
© Région Rhône-Alpes, Inventaire général du patrimoine culturel ; © Assemblée des Pays de Savoie ; © Archives départementales de la Savoie
reproduction soumise à autorisation du titulaire des droits d'exploitation

Premier cadastre français, Sainte-Hélène-sur-Isère, 1870, Section C, feuille 2 (FR.AD073, 3P 7503).

IVR82_20147303163NUCA
Auteur du document reproduit : Clara Bérelle
© Région Rhône-Alpes, Inventaire général du patrimoine culturel ; © Assemblée des Pays de Savoie ; © Archives départementales de la Savoie
reproduction soumise à autorisation du titulaire des droits d'exploitation

Cadastre rénové, Sainte-Hélène-sur-Isère, 1936, Section C, feuille 2 (FR.AD073, 3P 7504).

IVR82_20147303164NUCA
Auteur du document reproduit : Clara Bérelle
© Région Rhône-Alpes, Inventaire général du patrimoine culturel ; © Assemblée des Pays de Savoie ; © Archives départementales de la Savoie
reproduction soumise à autorisation du titulaire des droits d'exploitation

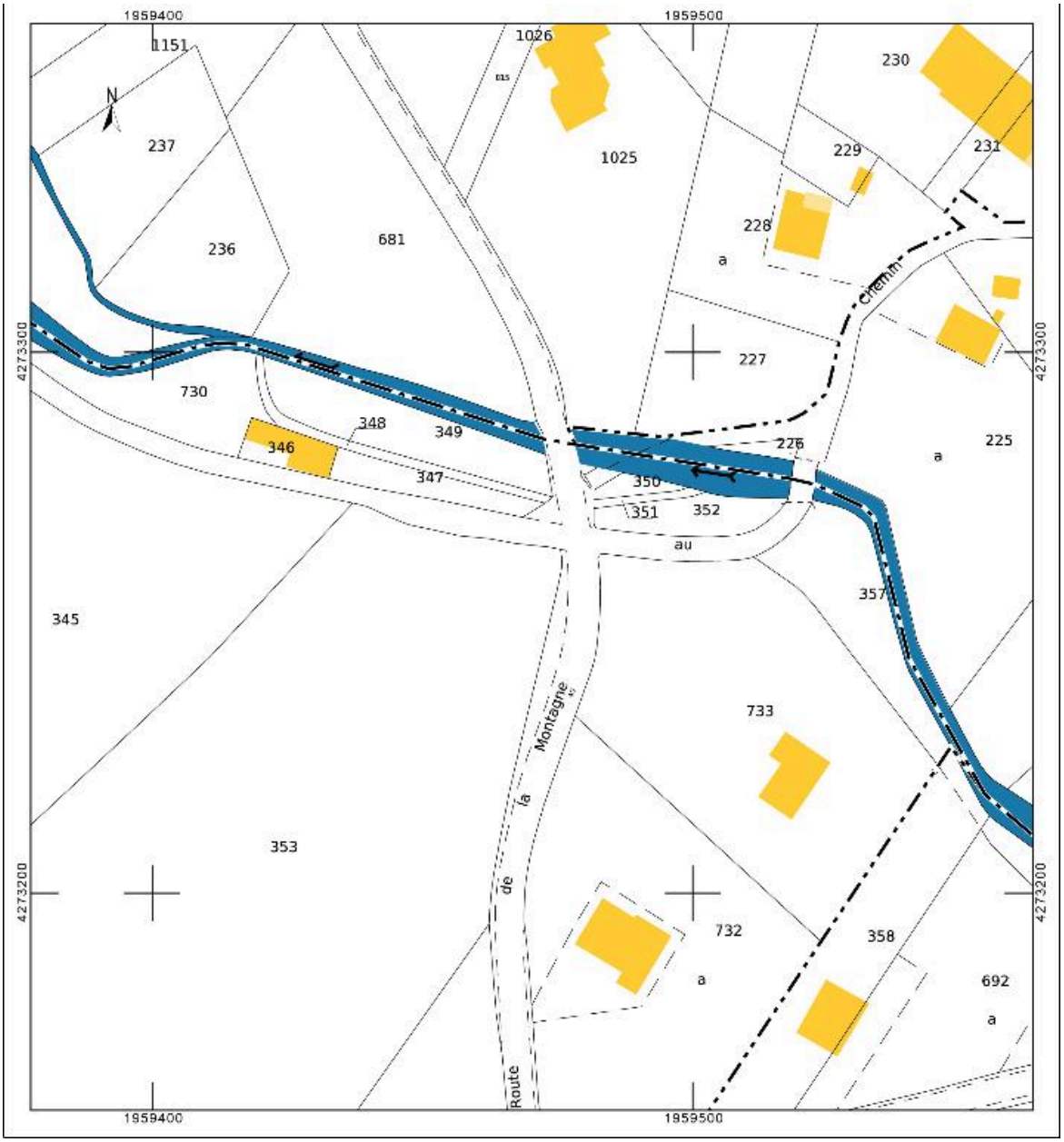


Cadastre actuel, 2014.

IVR82_20147303165NUCA
Auteur du document reproduit : Clara Bérelle
© Ministère des finances, CIDF, Service du cadastre
reproduction soumise à autorisation du titulaire des droits d'exploitation

Vue du site.

IVR82_20147303166NUCA
Auteur de l'illustration : Clara Bérelle
© Région Rhône-Alpes, Inventaire général du patrimoine culturel ; © Assemblée des Pays de Savoie
reproduction soumise à autorisation du titulaire des droits d'exploitation

Canal d'amenée du site.

IVR82_20147303167NUCA
Auteur de l'illustration : Clara Bérelle
© Région Rhône-Alpes, Inventaire général du patrimoine culturel ; © Assemblée des Pays de Savoie
reproduction soumise à autorisation du titulaire des droits d'exploitation

Vue de la roue du site.

IVR82_20147303168NUCA
Auteur de l'illustration : Clara Bérelle
© Région Rhône-Alpes, Inventaire général du patrimoine culturel ; © Assemblée des Pays de Savoie
communication soumise à autorisation, reproduction soumise à autorisation

Engrenages visibles à l'intérieur du moulin.

IVR82_20147303169NUCA
Auteur de l'illustration : Clara Bérelle
© Région Rhône-Alpes, Inventaire général du patrimoine culturel ; © Assemblée des Pays de Savoie
communication soumise à autorisation, reproduction soumise à autorisation

Inscription gravée dans la porte du moulin.

IVR82_20147303170NUCA
Auteur de l'illustration : Clara Bérelle
© Région Rhône-Alpes, Inventaire général du patrimoine culturel ; © Assemblée des Pays de Savoie
communication soumise à autorisation, reproduction soumise à autorisation