Rhône-Alpes, Ain
Apremont
Le Villard
Le Villard

Moulin du Villard actuellement maison d'habitation

Références du dossier

Numéro de dossier : IA73002758
Date de l'enquête initiale : 2012
Date(s) de rédaction : 2012
Cadre de l'étude : patrimoine industriel Patrimoine hydraulique des Pays de Savoie
Degré d'étude : monographié

Désignation

Dénomination : moulin

Compléments de localisation

Milieu d'implantation : isolé
Réseau hydrographique : Ruisseau de la Torne; bassin-versant du lac du Bourget
Références cadastrales : 2007. C 273, 596

Historique

Il semblerait qu'il n'existe aucun moulin à Apremont avant le début du XIXe siècle. En 1839, la commune compte trois moulins. L'un d'entre eux apparaît sur le premier cadastre français de1877 en amont du pont du Villard sous le nom de "moulin du Villard". Il est exploité par François Blanc. Au début du XXe siècle, il n'y a plus de moulin en activité à Apremont. Actuellement, l'emplacement du moulin Villard est occupé par une maison d'habitation datant probablement du milieu du XXe siècle .

Période(s) principale(s) : 1ère moitié 19e siècle, milieu 20e siècle
Dates : 1830 (porte la date)

Description

Le site a été remanié. Toutefois, certains vestiges comme des meules sont toujours présents. Une date portée sur la porte de la cave est visible : 1830.

Eléments descriptifs

Énergies : énergie hydraulique

Statut, intérêt et protection

Le site est situé en rive gauche du ruisseau de la Torne. Il est aujourd'hui occupé par un logement mais des vestiges du moulin sont toujours visibles. Le site est situé dans le PNR de la Chartreuse.

Statut de la propriété : propriété privée

Références documentaires

Documents d'archive

- **FR.AD073, 3P 7013, Premier cadastre français, Apremont, Section C, feuille 3, 1877.**
  FR.AD073, 3P 7013, **Premier cadastre français, Apremont, Section C, feuille 3,** 1877.

- **FR.AD073, 3P 7014, Cadastre rénové, Apremont, Section C, feuille 3, 1955.**
  FR.AD073, 3P 7014, **Cadastre rénové, Apremont, Section C, feuille 3,** 1955.

Bibliographie

- **P. Paillard (dir.), Histoire des communes savoyardes : Aix-les-Bains et ses environs, Les Bauges, La Chartreuse, La Combe de Savoie, Montmélian, T.2, 1984.**
  PAILLARD, Philippe (dir.), Histoire des communes savoyardes. Tome 2 : Aix-les-Bains et ses environs. Les Bauges - La Chartreuse - La Combe de Savoie - Montmélian, Roanne, Le Coteau : éditions Horvath, 1984. p.283.

Illustrations

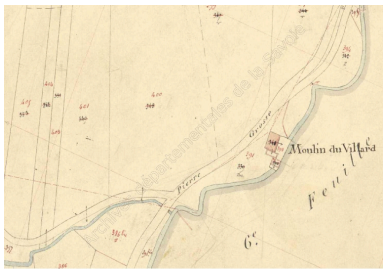

Premier cadastre français, 1877
Phot. Yannick Milleret
IVR82_20127301821NUCA

Cadastre rénové, 1955
Phot. Yannick Milleret
IVR82_20127301822NUCA

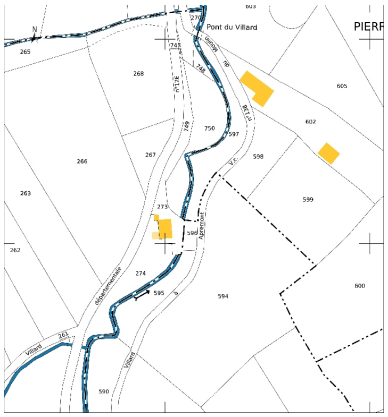

Cadastre actuel, 2007
Phot. Yannick Milleret
IVR82_20127301823NUCA

Vestiges du moulin du Villard
Phot. Yannick Milleret
IVR82_20127301824NUCA

La porte de la cave porte la date 1830
Phot. Yannick Milleret
IVR82_20127301825NUCA

Dossiers liés

Dossiers de synthèse :
Patrimoine hydraulique de la Savoie : présentation de l'étude départementale (IA00141274) Rhône-Alpes, Savoie, Savoie
Oeuvre(s) contenue(s) :
Oeuvre(s) en rapport :
Paysage du bassin-versant du Lac du Bourget et tributaires (IA73002685) Rhône-Alpes, Savoie, Chambéry

Auteur(s) du dossier : Yannick Milleret, Clara Bérelle
Copyright(s) : © Région Rhône-Alpes, Inventaire général du patrimoine culturel ; © Assemblée des Pays de Savoie

Premier cadastre français, 1877

Référence du document reproduit :

- **Premier cadastre français, Apremont, Section C, feuille 3, 1877**
  Premier cadastre français, Apremont, Section C, feuille 3, 1877
  AD Savoie : 3P 7013

IVR82_20127301821NUCA
Auteur de l'illustration : Yannick Milleret
© Région Rhône-Alpes, Inventaire général du patrimoine culturel ; © Assemblée des Pays de Savoie
reproduction soumise à autorisation du titulaire des droits d'exploitation

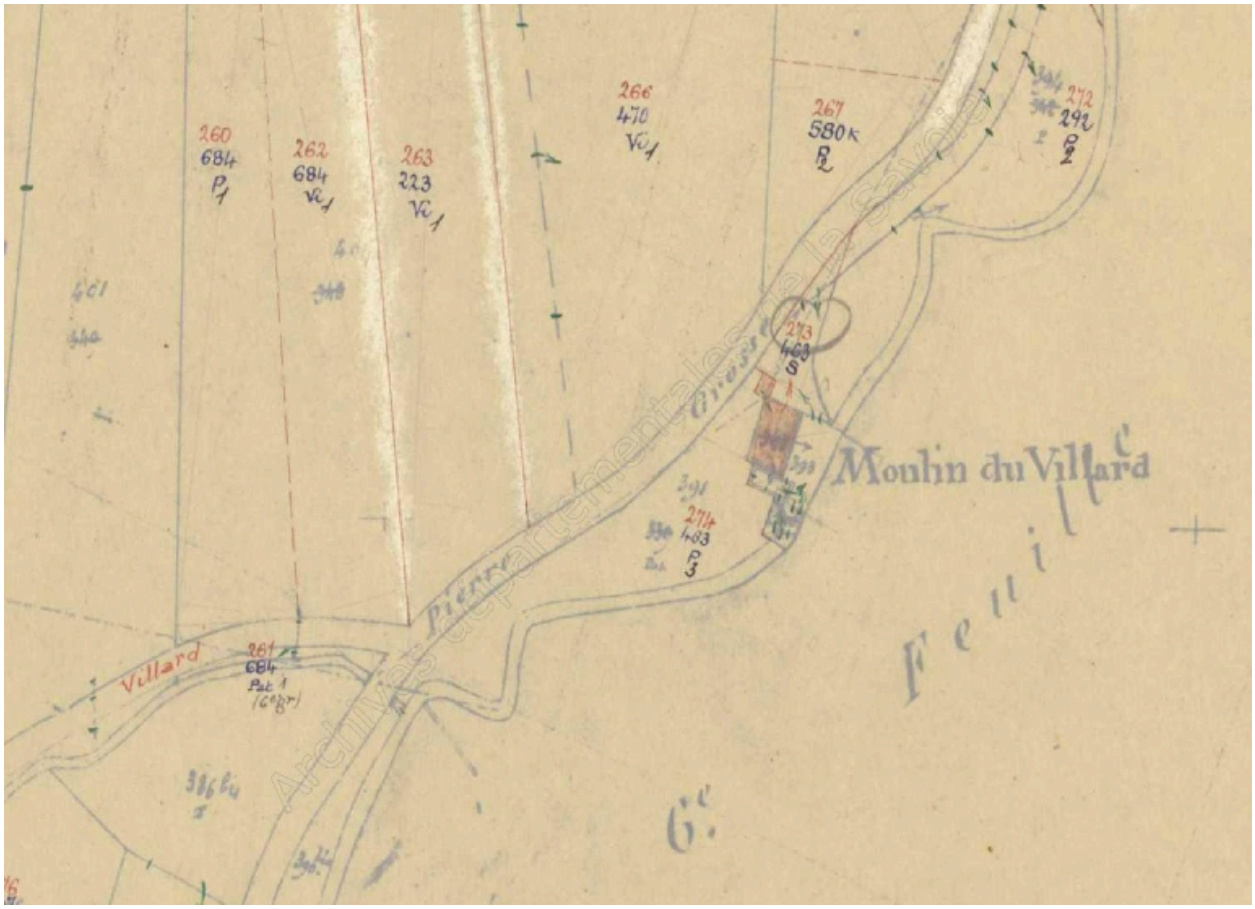

Cadastre rénové, 1955

Référence du document reproduit :

- **Cadastre rénové, Apremont, Section C, feuille 3, 1955**
  Cadastre rénové, Apremont, Section C, feuille 3, 1955
  AD Savoie : 3P 7014

IVR82_20127301822NUCA
Auteur de l'illustration : Yannick Milleret
© Région Rhône-Alpes, Inventaire général du patrimoine culturel ; © Assemblée des Pays de Savoie
reproduction soumise à autorisation du titulaire des droits d'exploitation

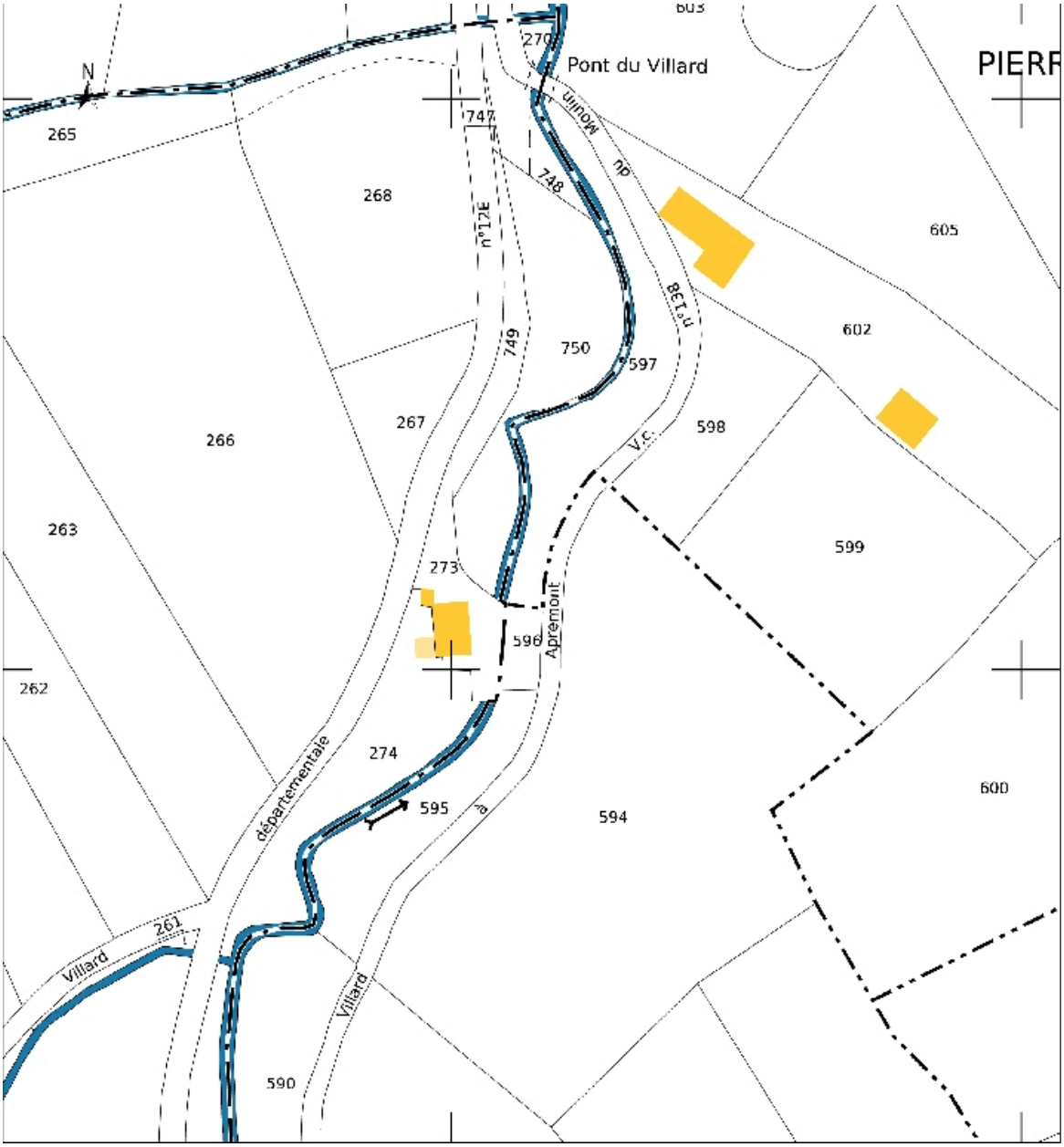

Cadastre actuel, 2007

Référence du document reproduit :

- **Cadastre actuel, 2007Cadastre actuel**
  Cadastre actuel, 2007Cadastre actuel

IVR82_20127301823NUCA
Auteur de l'illustration : Yannick Milleret
© Région Rhône-Alpes, Inventaire général du patrimoine culturel ; © Assemblée des Pays de Savoie
reproduction soumise à autorisation du titulaire des droits d'exploitation

Vestiges du moulin du Villard

Référence du document reproduit :

- **Vestiges du moulin du VillardPhoto**
  Vestiges du moulin du VillardPhoto
  CDP Savoie

IVR82_20127301824NUCA
Auteur de l'illustration : Yannick Milleret
© Région Rhône-Alpes, Inventaire général du patrimoine culturel ; © Assemblée des Pays de Savoie
reproduction soumise à autorisation du titulaire des droits d'exploitation

La porte de la cave porte la date 1830

Référence du document reproduit :

- **La porte de la cave porte la date 1830Photo**
  La porte de la cave porte la date 1830Photo
  CDP Savoie

IVR82_20127301825NUCA
Auteur de l'illustration : Yannick Milleret
© Région Rhône-Alpes, Inventaire général du patrimoine culturel ; © Assemblée des Pays de Savoie
reproduction soumise à autorisation du titulaire des droits d'exploitation