Rhône-Alpes, Loire
Bard
le Palais

Ensemble de 2 fermes

Références du dossier

Numéro de dossier : IA42001784
Date de l'enquête initiale : 2005
Date(s) de rédaction : 2011
Cadre de l'étude : inventaire topographique
Degré d'étude : repéré

Désignation

Dénomination : ferme

Compléments de localisation

Milieu d'implantation : en écart
Références cadastrales : 1809, H, 47 ; 1986, H, 120, 121

Historique

La ferme du Palais est présente sur le cadastre ancien de 1809, avec deux corps de bâtiments distincts : un logis à droite, des communs à gauche. Des éléments du 16e siècle sont utilisés en remplois dans l´encadrement de certaines baies actuelles, ce qui peut révéler une implantation plus ancienne. Au 19e siècle, le logis primitif est agrandi sur sa droite. Enfin, dans le premier quart du 20e siècle, la ferme est vraisemblablement divisée en deux : la ferme avec le logis ancien (1986 H 120) élève un corps de bâtiment en retour d´équerre servant de grange-étable et une remise sur le côté est de la cour nouvellement créée ; l´ancienne grange-étable (1986 H 121) est partiellement reconstruite (1905, renseignement oral du propriétaire) dans sa partie droite pour y inclure un logis, et agrandie dans son extrémité gauche. Aujourd´hui les deux fermes appartiennent à un même propriétaire, avec un locataire dans la ferme de droite (1986 H 120). Une vigne est attachée à la ferme de gauche (1986 H 121), elle se situe sur la commune d´Ecotay-l´Olme et possédait une loge, aujourd´hui détruite.

Période(s) principale(s) : 16e siècle (?), 18e siècle, 19e siècle, 1er quart 20e siècle
Dates : 1905 (daté par tradition orale)

Description

Les fermes du Palais se présentent de la manière suivante : une première ferme (1986 H 120) de type B1 (dépendance en retour d´équerre) s´organise en U autour d´une cour centrale. Le logis actuel, partie droite du bâtiment nord, comporte une porte centrale, encadrée de deux travées latérales s´élevant sur trois niveaux (rez-de-chaussée, étage carré, comble à surcroît). Sa disposition intérieure est la suivante : la porte ouvre sur une cuisine abritant une cheminée sur le mur de gauche, et un escalier droit en bois, dans l´angle droit au fond de la pièce, desservant les chambres situées à l´étage ; une porte sur le mur du fond ouvre sur une cave voûtée en berceau parallèle à la façade mais ne se développant pas sur toute sa longueur. De la cuisine on pénètre à droite dans une pièce chauffée par une cheminée encadrée de deux placards. A gauche du logis actuel, l´ancien comporte, en façade sur cour, une porte encadrée d´une baie, une fenêtre élargie à l´étage et une autre pour le comble à surcroît. L´espace au rez-de-chaussée possédait une cheminée, aujourd´hui disparue, mais conserve un four à pain dans le fond. En retour d´équerre, une grange-étable, avec un enduit et des joints de type plate-bande, a contre sa façade un abreuvoir (ou bachat) en bois. A l´opposé de la cour, fermée par un portail, une remise avec fagotier et porcherie possède, sur son mur nord, une porte avec un encadrement en pierres moulurées du 15e siècle remployées. Les toitures à longs pans et tuiles creuses de la ferme sont également à croupes pour le logis et la grange-étable. La seconde ferme (1986 H 121), de type A1 (en ligne, tout sous le même toit), se développe également autour d

´une cour, fermée par un portail au sud. Au nord, le bâtiment comporte sur sa droite un logis à trois travées et trois niveaux (rez-de-chaussée, étage carré, étage en surcroît), et sa façade comporte un enduit avec joints de type plate-bande. Une cave voûtée, accessible depuis la cuisine, est située sur l´arrière du logis, parallèle à la façade. La grange-étable, dans le prolongement, comporte un montoir pour accéder à la grange ; sous celui-ci, un espace a été aménagé pour y entreposer les pommes de terre destinées aux porcs. En face de ce corps de bâtiment, un second, plus étroit, sert de remise ; il abrite un cuvage. Les toitures sont à longs pans et les tuiles mises en œuvre sont creuses, plates pour le logis. Cet ensemble de deux fermes est construit en moellons de granite et les ouvertures ont leur encadrement en pierre de taille.

Eléments descriptifs

Matériau(x) du gros-oeuvre, mise en oeuvre et revêtement : granite ; moellon
Matériau(x) de couverture : tuile creuse, tuile plate mécanique
Étage(s) ou vaisseau(x) : rez-de-chaussée, 1 étage carré, comble à surcroît
Couvrements : voûte en berceau ; voûte en berceau
Élévations extérieures : élévation à travées
Type(s) de couverture : toit à longs pans ; croupe
Escaliers : escalier dans-oeuvre : escalier droit, en charpente ; escalier dans-oeuvre : escalier tournant, en charpente

Typologies et état de conservation

Typologies : Type C1: logis et grange-étable dans des bâtiments distincts, sur cour ; Type B1: dépendances en retour d´équerre ; Type A1: ferme à juxtaposition
État de conservation : bon état

Statut, intérêt et protection

Statut de la propriété : propriété privée

Illustrations

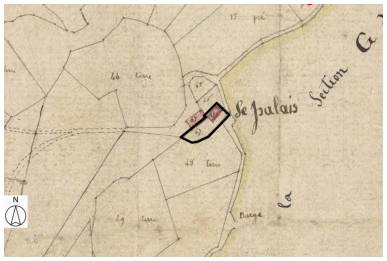

Plan de situation, d'après le cadastre de 1809, section H, échelle originale 1:2500Plan cadastral, dit cadastre napoléonienDessin au crayon, plume et lavis d'encres colorées sur papier, 1809. AD Loire. 1682VT2_16
Dess. Thierry Monnet
IVR82_20114201692NUD

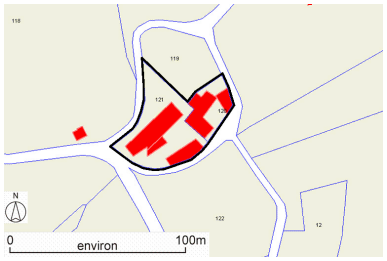

Plan de situation, sur fond de plan cadastral, section H, échelle originale 1:2500e. Source : Direction générale des Finances Publiques - Cadastre ; mise à jour : 1986.
Dess. Thierry Monnet
IVR82_20114201021NUD

Vue générale.
Phot. Eric Dessert
IVR82_20054200724NUCA

Vue générale.
Phot. Thierry Monnet
IVR82_20114201014NUCA

Vue d'ensemble du second logis de la ferme (1986 H 120).
Phot. Thierry Monnet
IVR82_20114201015NUCA

Elévation partielle de l'ancien logis de la ferme (1986 H 120).
Phot. Thierry Monnet
IVR82_20114201016NUCA

Vue d'ensemble extérieure, de trois-quarts nord-est, de la ferme (1986 H 120).
Phot. Thierry Monnet
IVR82_20114201017NUCA

Vue d'ensemble du bachat (abreuvoir) en bois de la ferme (1986 H 120).
Phot. Thierry Monnet
IVR82_20114201018NUCA

Vue intérieure du logis.
Phot. Eric Dessert
IVR82_20054200722NUCA



Vue intérieure du logis.
Phot. Eric Dessert
IVR82_20054200723NUCA

Vue d'ensemble de la façade du logis de la ferme (1986 H 121).
Phot. Thierry Monnet
IVR82_20114201019NUCA

Vue intérieure du cuvage de la ferme (1986 H 121).
Phot. Thierry Monnet
IVR82_20114201020NUCA

Dossiers liés

Dossiers de synthèse :
Présentation de la commune de Bard (IA42001490) Rhône-Alpes, Loire, Bard
Les fermes du canton de Montbrison (IA42001297) Rhône-Alpes, Loire, Loire
Oeuvre(s) contenue(s) :

Auteur(s) du dossier : Caroline Guibaud, Thierry Monnet, Thierry Monnet

Copyright(s) : © Région Rhône-Alpes, Inventaire général du patrimoine culturel ; © Conseil général de la Loire

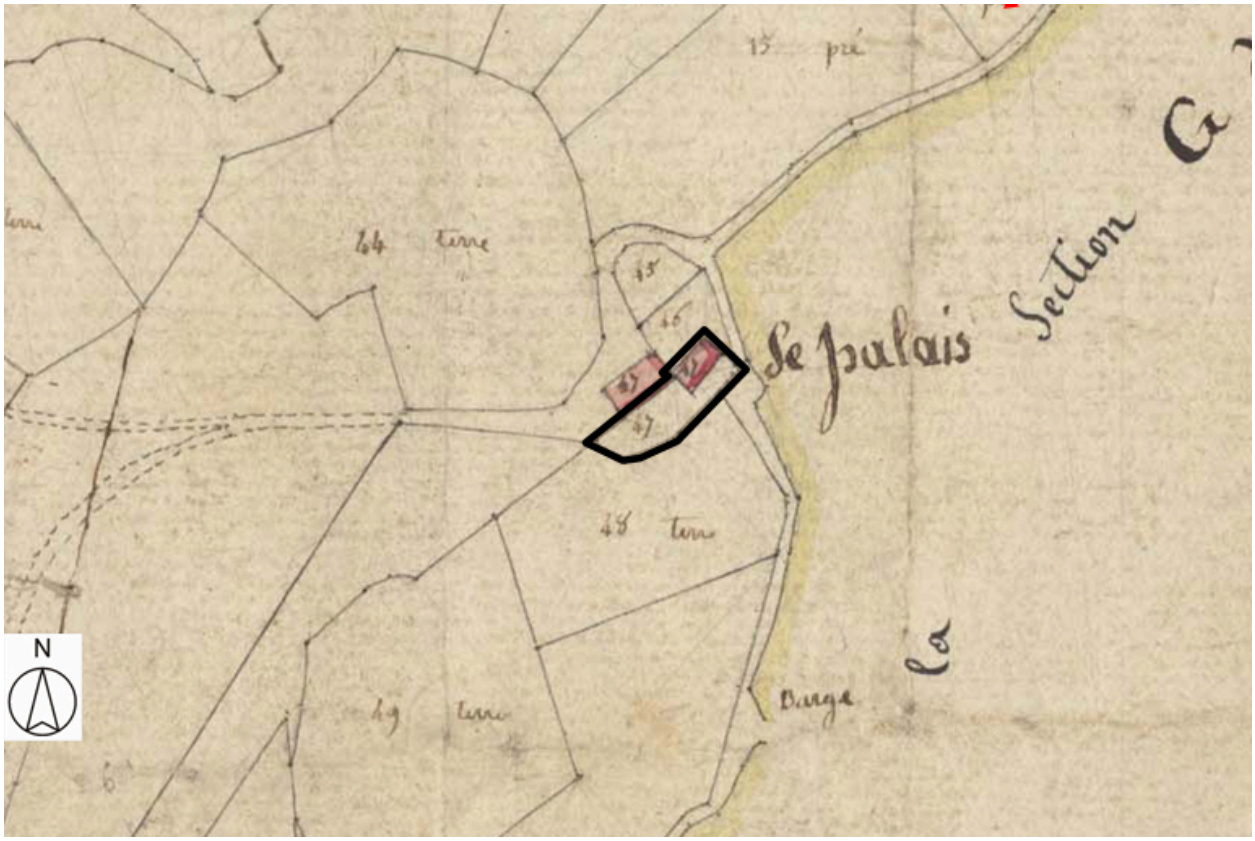

Plan de situation, d'après le cadastre de 1809, section H, échelle originale 1:2500Plan cadastral, dit cadastre napoléonienDessin au crayon, plume et lavis d'encres colorées sur papier, 1809. AD Loire. 1682VT2_16

IVR82_20114201692NUD
Auteur de l'illustration : Thierry Monnet
Technique de relevé : reprise de fond ;
© Région Rhône-Alpes, Inventaire général du patrimoine culturel ; © Archives départementales de la Loire
reproduction soumise à autorisation du titulaire des droits d'exploitation

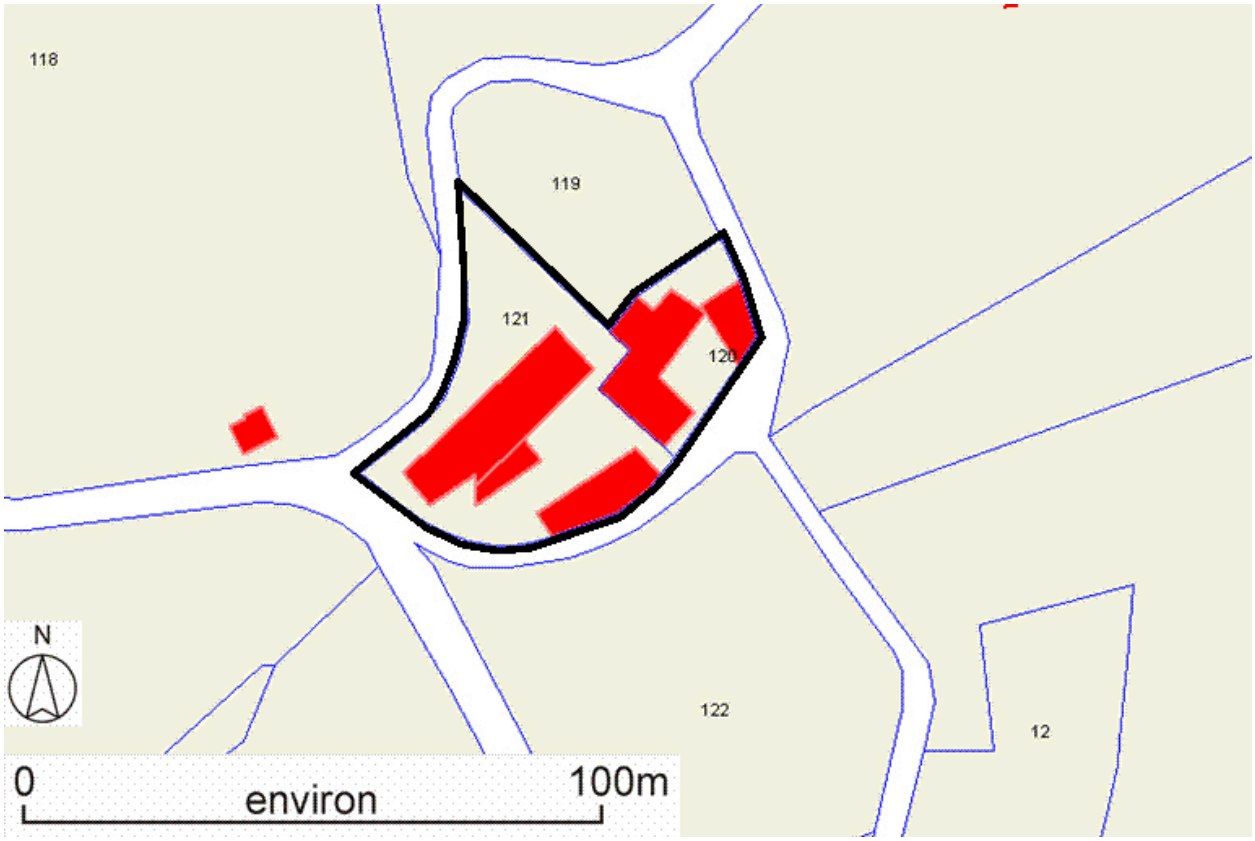

Plan de situation, sur fond de plan cadastral, section H, échelle originale 1:2500e. Source : Direction générale des Finances Publiques - Cadastre ; mise à jour : 1986.

IVR82_20114201021NUD
Auteur de l'illustration : Thierry Monnet
Technique de relevé : reprise de fond ;
© Région Rhône-Alpes, Inventaire général du patrimoine culturel ; © Ministère des finances, CIDF, Service du cadastre
reproduction soumise à autorisation du titulaire des droits d'exploitation

Vue générale.

IVR82_20054200724NUCA
Auteur de l'illustration : Eric Dessert
© Région Auvergne-Rhône-Alpes, Inventaire général du patrimoine culturel
reproduction soumise à autorisation du titulaire des droits d'exploitation

Vue générale.

IVR82_20114201014NUCA
Auteur de l'illustration : Thierry Monnet
Date de prise de vue : 2005
© Région Rhône-Alpes, Inventaire général du patrimoine culturel
reproduction soumise à autorisation du titulaire des droits d'exploitation

Vue d'ensemble du second logis de la ferme (1986 H 120).

IVR82_20114201015NUCA
Auteur de l'illustration : Thierry Monnet
Date de prise de vue : 2005
© Région Rhône-Alpes, Inventaire général du patrimoine culturel
reproduction soumise à autorisation du titulaire des droits d'exploitation

Elévation partielle de l'ancien logis de la ferme (1986 H 120).

IVR82_20114201016NUCA
Auteur de l'illustration : Thierry Monnet
Date de prise de vue : 2005
© Région Rhône-Alpes, Inventaire général du patrimoine culturel
reproduction soumise à autorisation du titulaire des droits d'exploitation

Vue d'ensemble extérieure, de trois-quarts nord-est, de la ferme (1986 H 120).

IVR82_20114201017NUCA
Auteur de l'illustration : Thierry Monnet
Date de prise de vue : 2005
© Région Rhône-Alpes, Inventaire général du patrimoine culturel
reproduction soumise à autorisation du titulaire des droits d'exploitation

Vue d'ensemble du bachat (abreuvoir) en bois de la ferme (1986 H 120).

IVR82_20114201018NUCA
Auteur de l'illustration : Thierry Monnet
Date de prise de vue : 2005
© Région Rhône-Alpes, Inventaire général du patrimoine culturel
reproduction soumise à autorisation du titulaire des droits d'exploitation



Vue intérieure du logis.

IVR82_20054200722NUCA
Auteur de l'illustration : Eric Dessert
© Région Auvergne-Rhône-Alpes, Inventaire général du patrimoine culturel
reproduction soumise à autorisation du titulaire des droits d'exploitation



Vue intérieure du logis.

IVR82_20054200723NUCA
Auteur de l'illustration : Eric Dessert
© Région Auvergne-Rhône-Alpes, Inventaire général du patrimoine culturel
reproduction soumise à autorisation du titulaire des droits d'exploitation

Vue d'ensemble de la façade du logis de la ferme (1986 H 121).

IVR82_20114201019NUCA
Auteur de l'illustration : Thierry Monnet
Date de prise de vue : 2005
© Région Rhône-Alpes, Inventaire général du patrimoine culturel
reproduction soumise à autorisation du titulaire des droits d'exploitation

Vue intérieure du cuvage de la ferme (1986 H 121).

IVR82_20114201020NUCA
Auteur de l'illustration : Thierry Monnet
Date de prise de vue : 2005
© Région Rhône-Alpes, Inventaire général du patrimoine culturel
reproduction soumise à autorisation du titulaire des droits d'exploitation