Rhône-Alpes, Savoie
Bellecombe-en-Bauges
Le Techet

Martinet Bouvier actuellement logement

Références du dossier

Numéro de dossier : IA73002833
Date de l'enquête initiale : 2013
Date(s) de rédaction : 2013
Cadre de l'étude : enquête thématique départementale Patrimoine hydraulique des Pays de Savoie
Degré d'étude : recensé

Désignation

Dénomination : martinet

Compléments de localisation

Milieu d'implantation : bâti lâche
Réseau hydrographique : Source du Fontany ; bassin-versant du Chéran
Références cadastrales : 2011, C, 525

Historique

Le martinet a été établi vers 1863 (FR.AD073, 81S14). Il est visible sur le premier cadastre français de 1878 (section C, feuille 6, parcelle 522). Le 6 février 1889, François Bouvier-Jacquot demande l'autorisation de construire une scierie attenante au martinet et utilisant la même roue hydraulique. Les documents administratifs précisent que le propriétaire jouit d'une bonne réputation et d'une fortune de 3000 francs. Toutefois, d'après les archives, il renonce à la construction de la scierie le 11 mai 1889 pour des "raisons familiales". Le martinet exerçait notamment une activité de maréchalerie. Il était équipé d'une roue verticale extérieure animée par une conduite métallique. Dans les années 1950, il est électrifié. Il cesse de fonctionner vers le milieu des années 1950. Il a été transformé en logement dans les années 1990.

Période(s) principale(s) : 2e moitié 19e siècle (), milieu 20e siècle ()
Dates : 1874 (daté par source), 1950 (daté par source)

Description

Le site était alimenté par la source des Fontany (ou Fontanis ou des Fontaines) dont François Bouvier était propriétaire. Le martinet a été transformé en habitation. Le bâtiment est de plan rectangulaire sur trois niveaux : un rez-de-chaussée, un étage et un étage sous combles. Il est construit en pierre et couvert d'un enduit jusqu'au premier étage. Le dernier niveau est protégé par un bardage de planches. Un escalier extérieur permet d'accéder au premier niveau. L'emplacement de la roue n'est plus visible sur la façade extérieure de l'édifice mais il est identifiable à l'intérieur du bâtiment dans la partie devenue le garage de l'habitation. D'autres éléments du martinet (socles, supports métallique) sont toujours visibles à l'intérieur du bâtiment.

Eléments descriptifs

Matériau(x) du gros-oeuvre, mise en oeuvre et revêtement : pierre enduit ; bois essentage de planches
Plan : plan rectangulaire régulier
Étage(s) ou vaisseau(x) : rez-de-chaussée, 1 étage carré, étage de comble
Escaliers : escalier de distribution extérieur
Énergies : énergie hydraulique : produite sur place

Typologies et état de conservation

État de conservation : remanié, bon état

Statut, intérêt et protection

Le site se trouve dans le PNR des Bauges.

Sites de protection : parc naturel régional
Statut de la propriété : propriété privée

Références documentaires

Documents d'archive

- **FR.AD073, 3P 7037, 1878.**
  FR.AD073, 3P 7037, Premier cadastre français, Bellecombe-en-Bauges, Section C, feuille 6, 1878.
  AD Savoie : 3P 7037

- **FR.AD073, 81S14, Bellecombe-en-Bauges, 1860-1891.**
  FR.AD073, 81S14, Service hydraulique. Bellecombe-en-Bauges, Police des cours d'eau (1870-1891) ; scieries Mugnier, Poncier, David, Gonthier Collet, Bellon, Bouvier, Brunier, Richard, de la Scaleta, moulin Bouvier (1860-1889), 1860-1891.
  AD Savoie : 81S14

- **FR.AD073, 45SPC2, Bellecombe-en-Bauges, 1864-1897.**
  FR.AD073, 45SPC2, Ponts et chaussées, service hydraulique, Bellecombe-en-Bauges : scieries Richard, Mugnier, Collet, Poncier, Gonthier, Bellon, David (1864-1865), Fissore de la Scaletta (ruisseau de Détrier, 1876), Mugnier, Dussolier, Beccu, Berthoud, Bouvier (1892-1897) ; moulins Bouvier, Bourgeois (1864-1896), 1864-1897.
  AD Savoie : 45SPC2

- **FR.AD073, 3P 7038, 1960.**
  FR.AD073, 3P 7038, Cadastre rénové, Bellecombe-en-Bauges, Section C, feuille 6, 1960.
  AD Savoie : 3P 7038

- **FR.AD073, J1706, Bellecombe-en-Bauges, 1999.**
  FR.AD073, J1706, Inventaire des moulins de Savoie. Association des amis des moulins savoyards. Nicole Gotteland, Louis Crabières, commune Bellecombe-en-Bauges, 1999.
  AD Savoie : J1706

Bibliographie

- **F.Dantzer, Bellecombe-en-Bauges, La Fontaine de Siloë, 2010.**
  F.Dantzer, Bellecombe-en-Bauges, La Fontaine de Siloë, 2010.

Illustrations

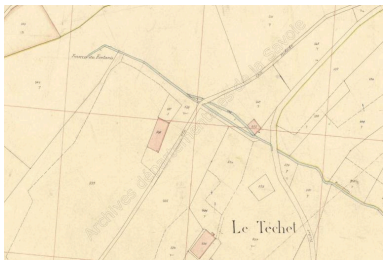

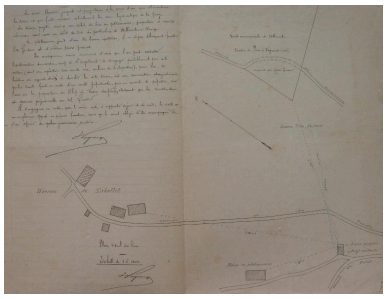

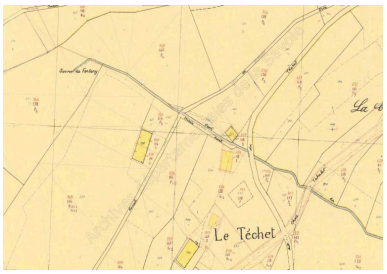

Premier cadastre français, Bellecombe-en-Bauges, 1878 Section C, feuille 6 (FR.AD073, 3P 7037).
IVR82_20137301821NUCA

Plan concernant le projet de construction de la scierie qui ne sera finalement pas réalisé, 1889 (FR.AD073, 81S14).
IVR84_20167302733NUCA

Cadastre rénové, Bellecombe-en-Bauges, 1960 Section C, feuille 6 (FR.AD073, 3P 7038).
IVR82_20137301822NUCA

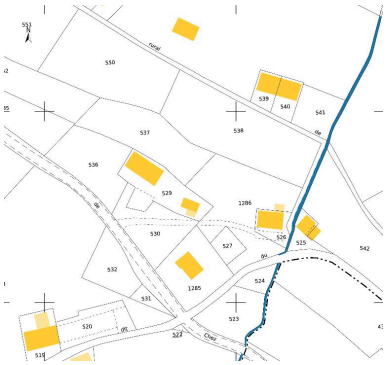

Cadastre actuel, 2011.
IVR82_20137301823NUCA

Vue de l'ancien martinet.
Phot. Clara Bérelle
IVR82_20137301824NUCA

Dossiers liés

Dossiers de synthèse :
Patrimoine hydraulique de la Savoie : présentation de l'étude départementale (IA00141274) Rhône-Alpes, Savoie, Savoie
Oeuvre(s) contenue(s) :
Oeuvre(s) en rapport :
Paysage du bassin-versant du Chéran (IA73002793) Rhône-Alpes, Savoie, Le Châtelard

Auteur(s) du dossier : Clara Bérelle
Copyright(s) : © Région Rhône-Alpes, Inventaire général du patrimoine culturel ; © Assemblée des Pays de Savoie

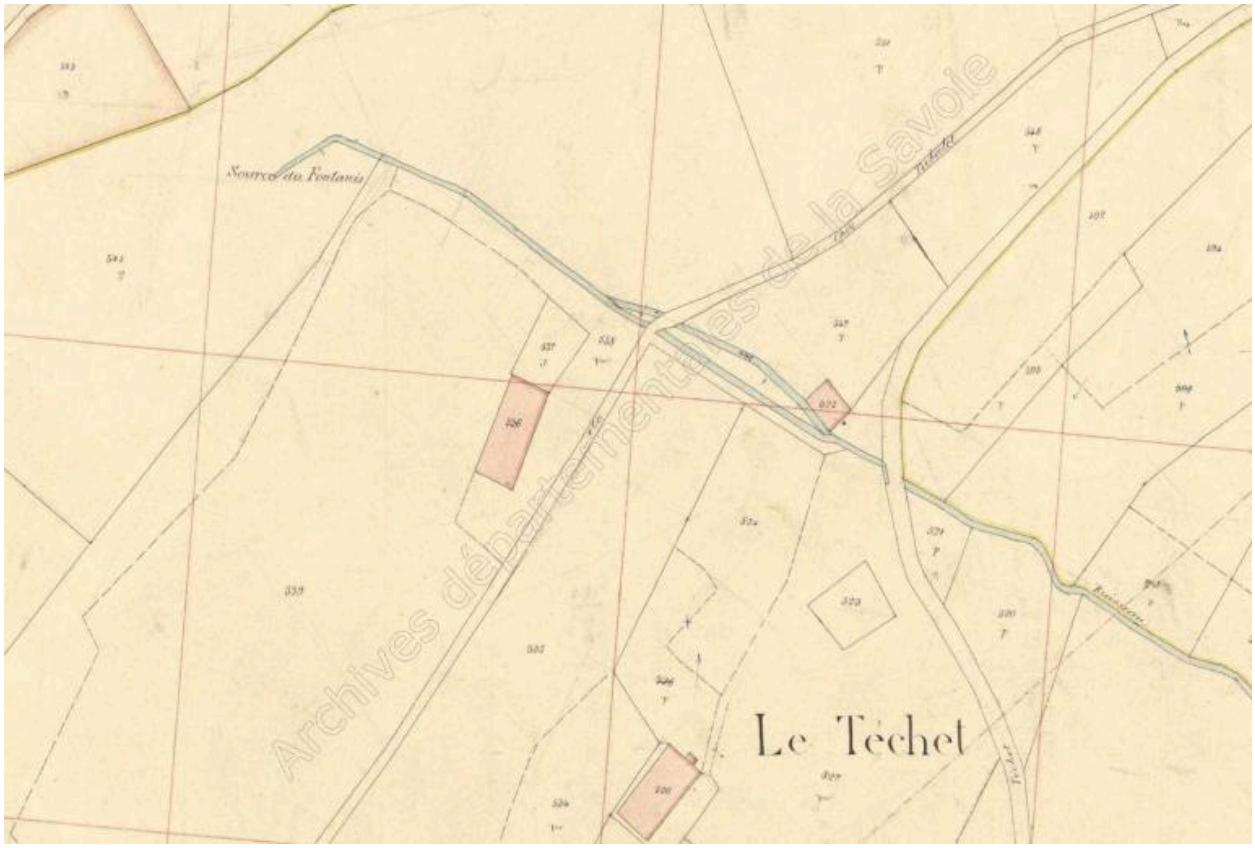

Premier cadastre français, Bellecombe-en-Bauges, 1878 Section C, feuille 6 (FR.AD073, 3P 7037).

IVR82_20137301821NUCA
© Archives départementales de la Savoie
reproduction soumise à autorisation du titulaire des droits d'exploitation

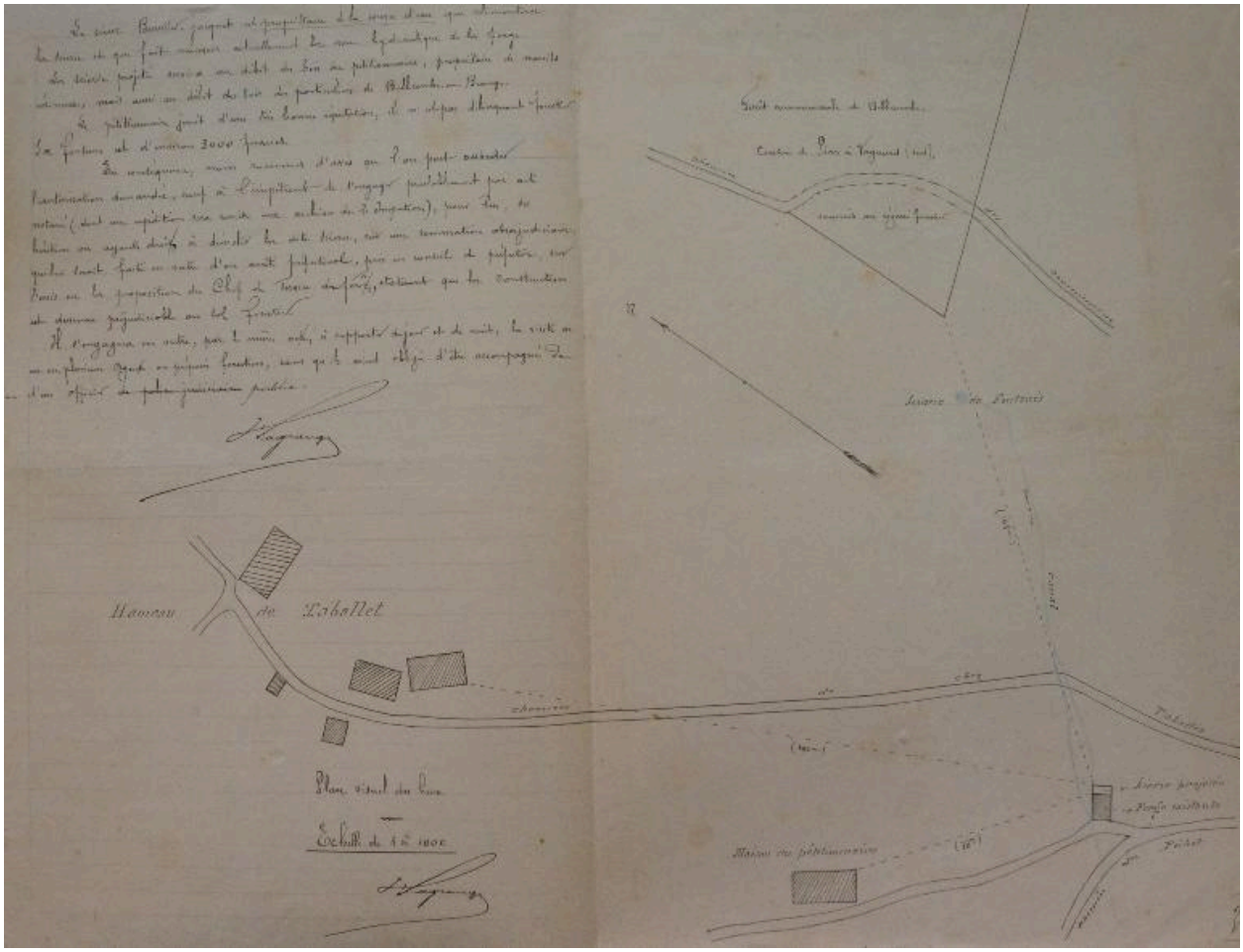

Plan concernant le projet de construction de la scierie qui ne sera finalement pas réalisé, 1889 (FR.AD073, 81S14).

IVR84_20167302733NUCA
© Archives départementales de la Savoie
reproduction soumise à autorisation du titulaire des droits d'exploitation

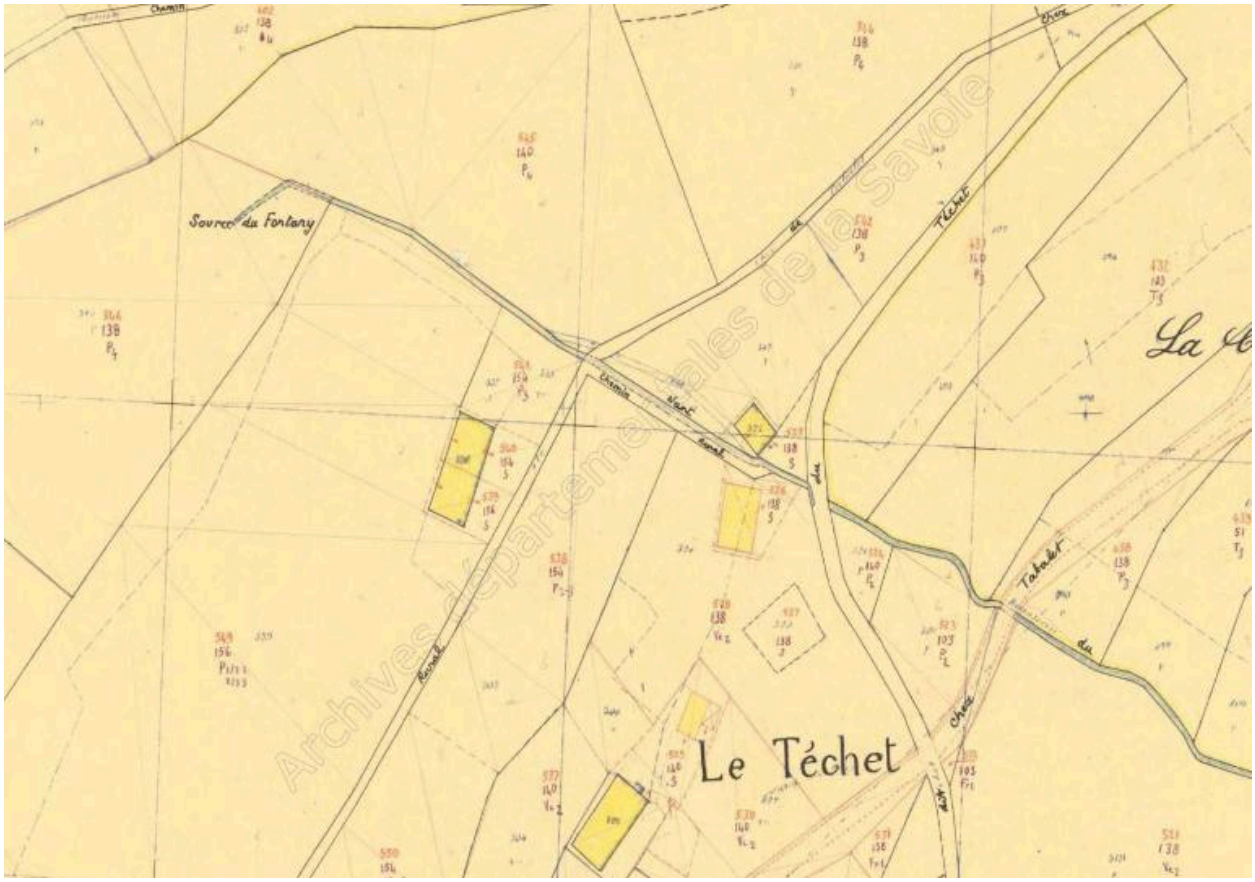

Cadastre rénové, Bellecombe-en-Bauges, 1960 Section C, feuille 6 (FR.AD073, 3P 7038).

IVR82_20137301822NUCA
© Archives départementales de la Savoie
reproduction soumise à autorisation du titulaire des droits d'exploitation

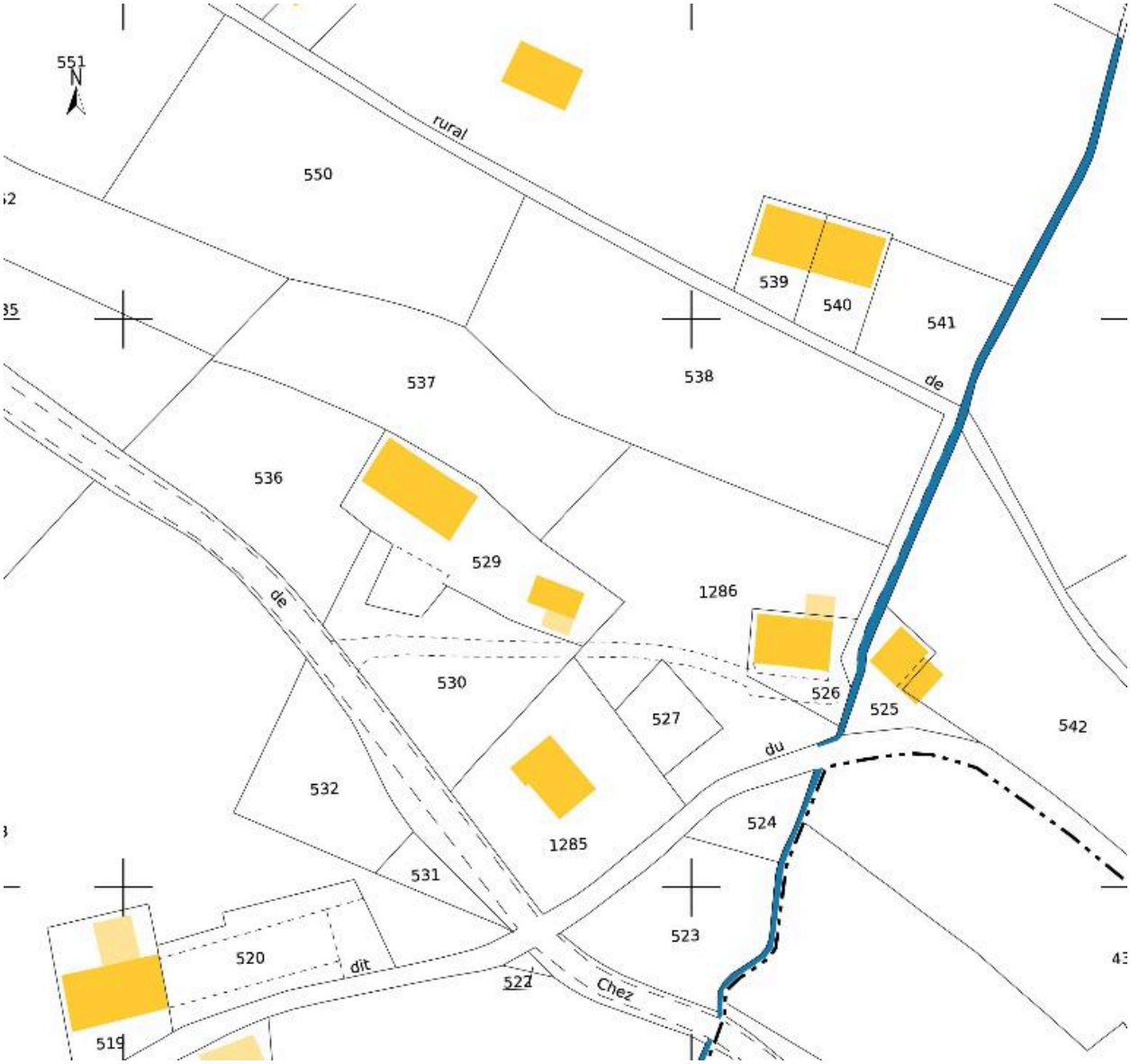

Cadastre actuel, 2011.

IVR82_20137301823NUCA
© Ministère des finances, CIDF, Service du cadastre
reproduction soumise à autorisation du titulaire des droits d'exploitation

Vue de l'ancien martinet.

IVR82_20137301824NUCA
Auteur de l'illustration : Clara Bérelle
© Région Rhône-Alpes, Inventaire général du patrimoine culturel ; © Assemblée des Pays de Savoie
reproduction soumise à autorisation du titulaire des droits d'exploitation