Rhône-Alpes, Loire
Chalain-le-Comtal
les Rayons

Ferme

Références du dossier

Numéro de dossier : IA42003514
Date de l'enquête initiale : 2007
Date(s) de rédaction : 2014
Cadre de l'étude : inventaire topographique
Degré d'étude : repéré

Désignation

Dénomination : ferme

Compléments de localisation

Milieu d'implantation : isolé
Références cadastrales : [180. ?] D 74 ; 1985. ZW 9 (partie)

Historique

La ferme est située sur l'emprise d'un bâtiment existant sur le plan cadastral de 1808 (D 74, maison et bâtiments ruraux, appartenant à Antoine Dominique Belzevier, apparenté aux Curraize selon l'abbé Valendru). Elle peut dater du 1er quart du 19e siècle. Une porte (transformation d'une fenêtre, au 20e siècle) fait communiquer le rez-de-chaussée avec la cour de la ferme mitoyenne (IA42003515).

Période(s) principale(s) : 1er quart 19e siècle (?)

Description

Ferme à superposition, à cour ouverte. Le bâtiment comprend une partie centrale encadrée de deux pavillons en saillie, reliés par un balcon-galerie, ou aître, à garde-corps à barreaux plats et reposant sur des poteaux à aisseliers en chevrons. Le rez-de-chaussée comprend deux étables, aménagées dans le pavillon sud et dans le corps central (avec une partie sous l'aître, fermée de murs élevés par la suite) ; le pavillon nord, plus profond, est à usage d'habitation. L'aître est desservi par un escalier quart tournan en bois. L'étage comprend des chambres (dans les pavillons) et un grenier (corps central). Le bâtiment est en pisé enduit, avec encadrements en bois. Le toit est à longs pans, en tuile creuses.

Eléments descriptifs

Matériau(x) du gros-oeuvre, mise en oeuvre et revêtement : pisé ; enduit
Matériau(x) de couverture : tuile creuse
Étage(s) ou vaisseau(x) : 1 étage carré
Type(s) de couverture : toit à longs pans
Escaliers : escalier de distribution extérieur ; escalier dans-oeuvre : escalier tournant, en charpente

Typologies et état de conservation

Typologies : Type A3: ferme à superposition (dépendances en rez-de-chaussée ou soubassement, logis à l´étage)

Statut, intérêt et protection

édifice à comparer à la ferme du Bourg de Mornand, IA42003325.

Statut de la propriété : propriété privée

Illustrations

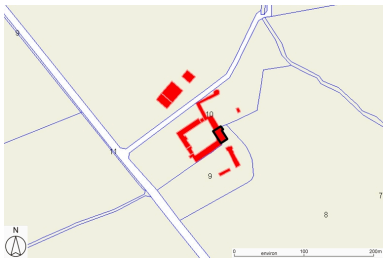

Plan de situation, sur fond de plan cadastral, section ZW, échelle originale 1:2000. Source : Direction générale des Finances publiques - Cadastre ; mise à jour : 2010. Dess. Caroline Guibaud IVR82_20144200217NUD

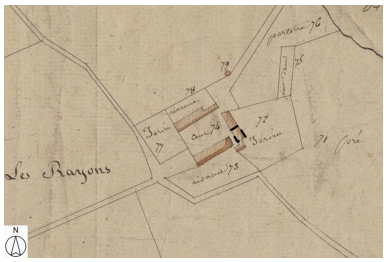

Plan de situation, d'après le cadastre de [1808], section D, échelle originale 1:2500. Dess. Caroline Guibaud IVR82_20144200216NUD

Vue générale depuis le nord-est. Phot. Eric Dessert IVR82_20084200500NUCA

Vue générale depuis le nord-est. Phot. Eric Dessert IVR82_20084200588NUCA

Vue d'ensemble depuis le nord-est. Phot. Caroline Guibaud IVR82_20134204721NUCA

Vue d'ensemble depuis l'est. Phot. Eric Dessert IVR82_20084200586NUCA

Vue de l'escalier. Phot. Caroline Guibaud IVR82_20134204719NUCA

Vue de l'aître. Phot. Caroline Guibaud IVR82_20134204715NUCA

Vue de l'aître. Phot. Caroline Guibaud IVR82_20134204716NUCA

Vue intérieure.
Phot. Caroline Guibaud
IVR82_20134204717NUCA

Vue intérieure.
Phot. Caroline Guibaud
IVR82_20134204718NUCA

Dossiers liés

Dossiers de synthèse :
Présentation de la commune de Chalain-le-Comtal (IA42001493) Chalain-le-Comtal
Les fermes du canton de Montbrison (IA42001297) Rhône-Alpes, Loire, Loire
Oeuvre(s) contenue(s) :
Oeuvre(s) en rapport :
Demeure (IA42003513) Chalain-le-Comtal, les Rayons

Auteur(s) du dossier : Caroline Guibaud
Copyright(s) : © Région Rhône-Alpes, Inventaire général du patrimoine culturel ; © Conseil général de la Loire

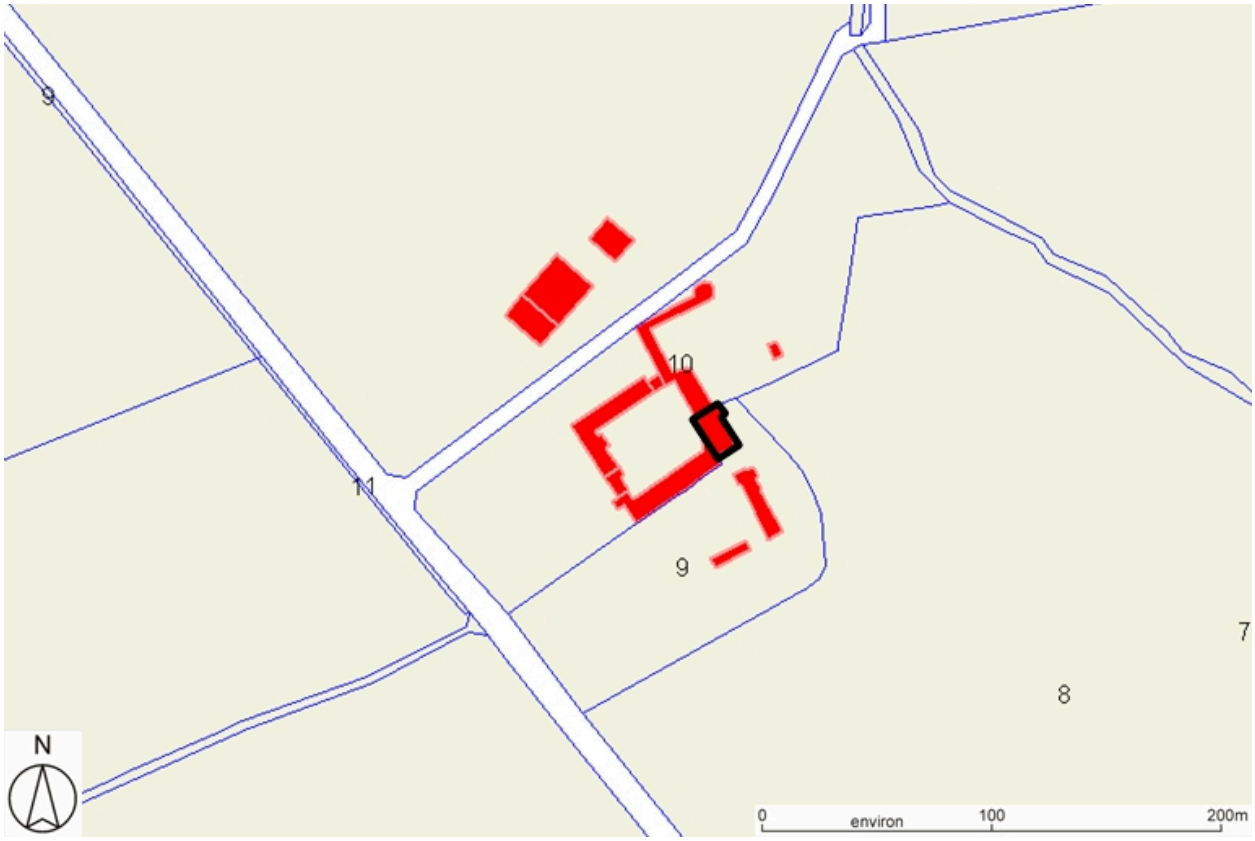

Plan de situation, sur fond de plan cadastral, section ZW, échelle originale 1:2000. Source : Direction générale des Finances publiques - Cadastre ; mise à jour : 2010.

IVR82_20144200217NUD
Auteur de l'illustration : Caroline Guibaud
Technique de relevé : reprise de fond ;
© Région Rhône-Alpes, Inventaire général du patrimoine culturel ; © Ministère des finances, CIDF, Service du cadastre
reproduction soumise à autorisation du titulaire des droits d'exploitation

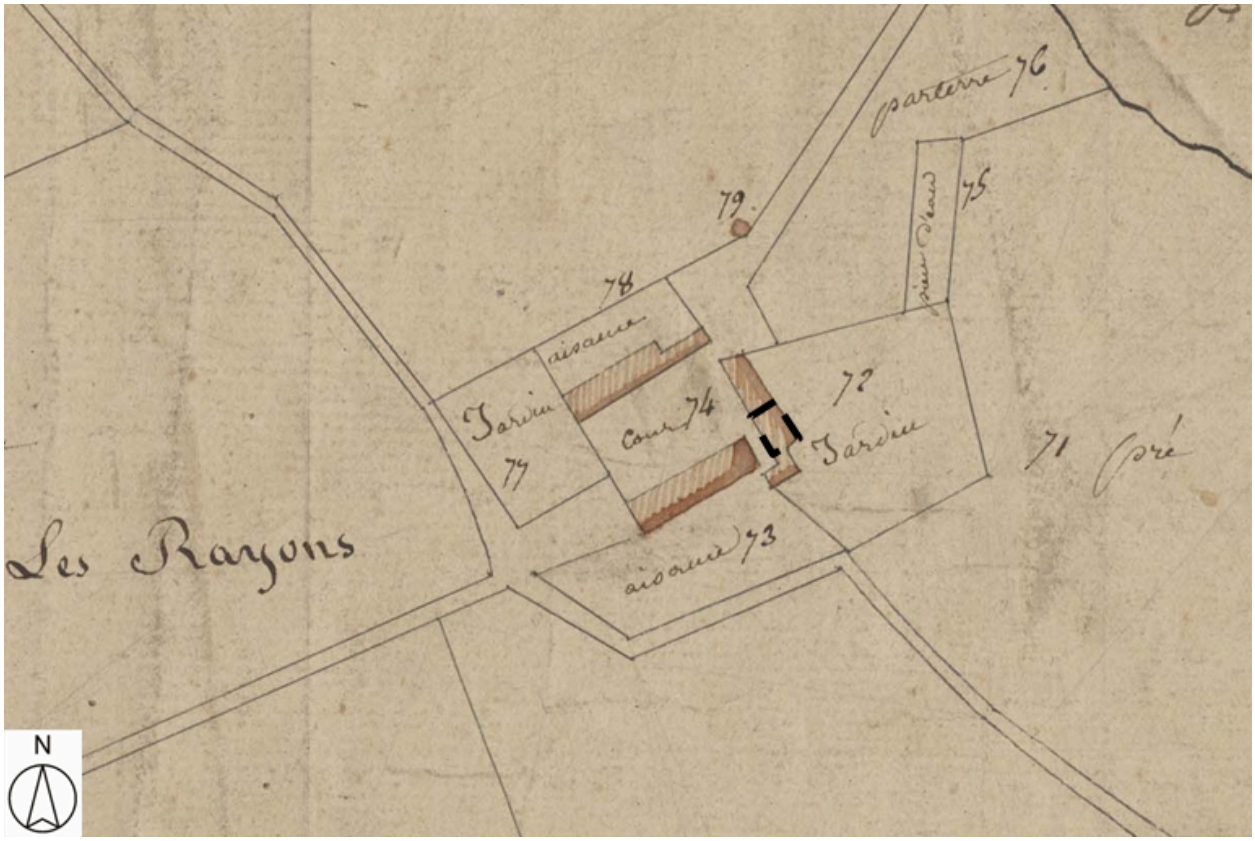

Plan de situation, d'après le cadastre de [1808], section D, échelle originale 1:2500.

IVR82_20144200216NUD
Auteur de l'illustration : Caroline Guibaud
Technique de relevé : reprise de fond ;
© Région Rhône-Alpes, Inventaire général du patrimoine culturel ; © Archives départementales de la Loire
reproduction soumise à autorisation du titulaire des droits d'exploitation

Vue générale depuis le nord-est.

IVR82_20084200500NUCA
Auteur de l'illustration : Eric Dessert
© Région Rhône-Alpes, Inventaire général du patrimoine culturel
reproduction soumise à autorisation du titulaire des droits d'exploitation

Vue générale depuis le nord-est.

IVR82_20084200588NUCA
Auteur de l'illustration : Eric Dessert
© Région Rhône-Alpes, Inventaire général du patrimoine culturel
reproduction soumise à autorisation du titulaire des droits d'exploitation

Vue d'ensemble depuis le nord-est.

IVR82_20134204721NUCA
Auteur de l'illustration : Caroline Guibaud
Date de prise de vue : 2007
© Région Rhône-Alpes, Inventaire général du patrimoine culturel
reproduction soumise à autorisation du titulaire des droits d'exploitation

Vue d'ensemble depuis l'est.

IVR82_20084200586NUCA
Auteur de l'illustration : Eric Dessert
© Région Rhône-Alpes, Inventaire général du patrimoine culturel
reproduction soumise à autorisation du titulaire des droits d'exploitation

Vue de l'escalier.

IVR82_20134204719NUCA
Auteur de l'illustration : Caroline Guibaud
Date de prise de vue : 2007
© Région Rhône-Alpes, Inventaire général du patrimoine culturel
reproduction soumise à autorisation du titulaire des droits d'exploitation

Vue de l'aître.

IVR82_20134204715NUCA
Auteur de l'illustration : Caroline Guibaud
Date de prise de vue : 2007
© Région Rhône-Alpes, Inventaire général du patrimoine culturel
reproduction soumise à autorisation du titulaire des droits d'exploitation

Vue de l'aître.

IVR82_20134204716NUCA
Auteur de l'illustration : Caroline Guibaud
Date de prise de vue : 2007
© Région Rhône-Alpes, Inventaire général du patrimoine culturel
reproduction soumise à autorisation du titulaire des droits d'exploitation

Vue intérieure.

IVR82_20134204717NUCA
Auteur de l'illustration : Caroline Guibaud
Date de prise de vue : 2007
© Région Rhône-Alpes, Inventaire général du patrimoine culturel
reproduction soumise à autorisation du titulaire des droits d'exploitation

Vue intérieure.

IVR82_20134204718NUCA
Auteur de l'illustration : Caroline Guibaud
Date de prise de vue : 2007
© Région Rhône-Alpes, Inventaire général du patrimoine culturel
reproduction soumise à autorisation du titulaire des droits d'exploitation