Rhône-Alpes, Drôme
Barret-de-Lioure
le Terron

Entrepôt agricole n° 1

Références du dossier

Numéro de dossier : IA26000462
Date de l'enquête initiale : 2016
Date(s) de rédaction : 2016
Cadre de l'étude : inventaire topographique Inventaire du Parc naturel régional des Baronnies provençales
Degré d'étude : étudié

Désignation

Dénomination : entrepôt agricole

Compléments de localisation

Milieu d'implantation : isolé
Références cadastrales : 1987, B2, 405 ; 2016, B2, 405

Historique

Sur le plan cadastral de 1813, aucune construction ne figure à cet emplacement, qui fait alors partie d'une parcelle mentionnée comme « *pré* » à l'état des sections cadastrales de 1824.
La construction du bâtiment est datée par une date portée de 1821. Il a été en partie repercé à la toute fin du 20e siècle ou au début du 21e siècle, lors de sa restauration et de sa transformation en résidence secondaire.

Période(s) principale(s) : 1er quart 19e siècle
Dates : 1821 (porte la date)

Description

Ce bâtiment est isolé à approximativement 100 mètres à l'ouest du village, à une altitude d'environ 920 mètres. Adossé parallèlement au sens de la pente, il comporte un étage de soubassement et un rez-de-chaussée surélevé.
L'étage de soubassement est réservé à une étable, accessible par une porte piétonne. Le rez-de-chaussée surélevé possède également une porte piétonne, et il est occupé par un fenil pouvant servir de séchoir ; un pigeonnier est installé dans la partie ouest.
Le bâtiment est construit en maçonnerie de moellons calcaires et de brèche calcaire, avec des chaînes d'angles en pierre de taille. Les élévations conservent un enduit à pierres vues.
Les encadrements des ouvertures sont en pierre de taille calcaire ou en gros moellons équarris, avec un linteau droit monoxyle. Au dernier niveau de l'élévation sud, la baie du pigeonnier conserve sa grille d'envol en mortier de gypse ; cette baie est flanquée de deux aérations en terre cuite. Au sommet oriental de cette même élévation sud, on remarque une pierre gravée d'une date portée.
Le toit est à un pan, avec une couverture en tuile creuse. L'avant-toit est constitué d'un rang de génoise.

Eléments descriptifs

Matériau(x) du gros-oeuvre, mise en oeuvre et revêtement : calcaire, moellon, enduit
Matériau(x) de couverture : tuile creuse
Étage(s) ou vaisseau(x) : étage de soubassement, rez-de-chaussée surélevé
Type(s) de couverture : toit à un pan

Typologies et état de conservation

Typologies : 2.3 : entrepôt agricole multifonctionnel : polyvalent sans fenil

Statut, intérêt et protection

Statut de la propriété : propriété privée

Références documentaires

Documents d'archive

- **AD Drôme. série 3 P : 3276. Etat des sections du cadastre de Barret-de-Lioure, 1824.**
AD Drôme. série 3 P : 3276. Etat des sections du cadastre de Barret-de-Lioure, 1824.
Section B.
AD Drôme : 3 P 176

Documents figurés

- **AD Drôme. série 3 P : 3276. Plan cadastral de la commune de Barret-de-Lioure, 1813.**
AD Drôme. série 3 P : 3276. Plan cadastral de la commune de Barret-de-Lioure, 1813.
Section B2.
AD Drôme : 3 p 3276

Illustrations

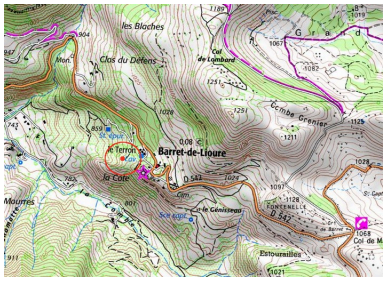

Localisation sur la carte
IGN au 1/25 000e.
Phot. Alexeï Laurent
IVR84_20162600360NUDA

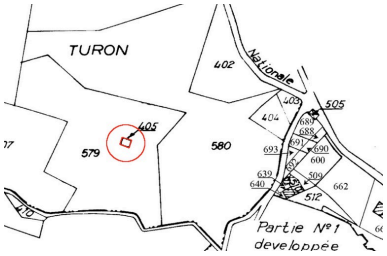

Localisation sur le
plan cadastral de 2016.
Phot. Alexeï Laurent
IVR84_20162600361NUDA

Vue de situation prise du nord.
Phot. Alexeï Laurent
IVR84_20162600351NUCA

Vue d'ensemble prise du sud.
Phot. Alexeï Laurent
IVR84_20162600352NUCA

Elévation sud.
Phot. Alexeï Laurent
IVR84_20162600353NUCA

Chaîne d'angle sud-ouest.
Phot. Alexeï Laurent
IVR84_20162600354NUCA

Elévation sud, premier niveau. Porte de l'étable.
Phot. Alexeï Laurent
IVR84_20162600355NUCA

Elévation sud, troisième niveau. Baie du pigeonnier.
Phot. Alexeï Laurent
IVR84_20162600356NUCA

Elévation sud, troisième niveau. Date portée (1821).
Phot. Alexeï Laurent
IVR84_20162600357NUCA

Pignon ouest.
Phot. Alexeï Laurent
IVR84_20162600358NUCA

Vue d'ensemble prise du nord-est.
Phot. Alexeï Laurent
IVR84_20162600359NUCA

Dossiers liés

Dossiers de synthèse :
Présentation de la commune de Barret-de-Lioure (IA26000445) Rhône-Alpes, Drôme, Barret-de-Lioure
Les entrepôts agricoles de Barret-de-Lioure (IA26000487) Rhône-Alpes, Drôme, Barret-de-Lioure
Oeuvre(s) contenue(s) :

Auteur(s) du dossier : Alexeï Laurent
Copyright(s) : © Parc naturel régional des Baronnies provençales ; © Région Auvergne-Rhône-Alpes, Inventaire général du patrimoine culturel

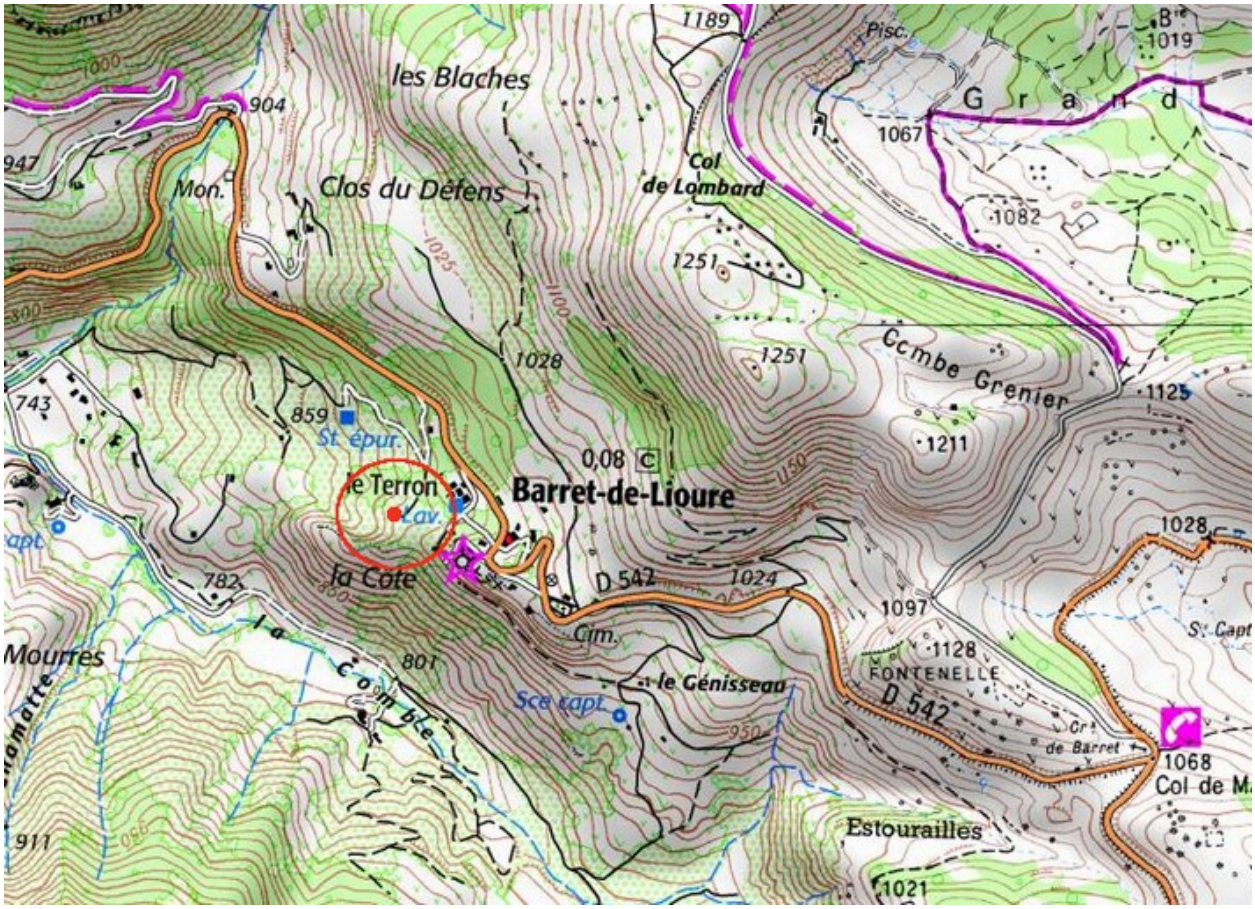

Localisation sur la carte IGN au 1/25 000e.

IVR84_20162600360NUDA
Auteur de l'illustration : Alexeï Laurent
Date de prise de vue : 2016
© Parc naturel régional des Baronnies provençales ; © Région Auvergne-Rhône-Alpes, Inventaire général du patrimoine culturel
reproduction soumise à autorisation du titulaire des droits d'exploitation

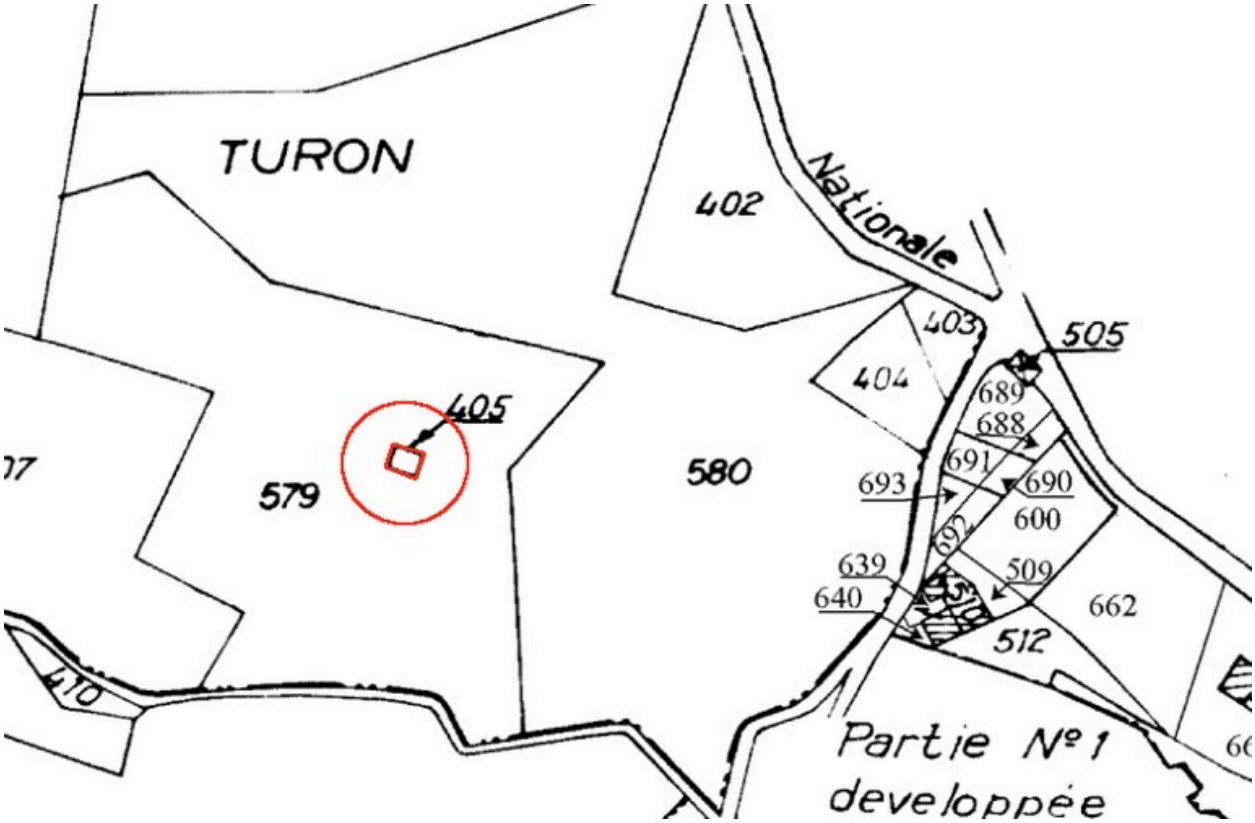

Localisation sur le plan cadastral de 2016.

IVR84_20162600361NUDA
Auteur de l'illustration : Alexeï Laurent
Date de prise de vue : 2016
© Parc naturel régional des Baronnies provençales ; © Région Auvergne-Rhône-Alpes, Inventaire général du patrimoine culturel
reproduction soumise à autorisation du titulaire des droits d'exploitation

Vue de situation prise du nord.

IVR84_20162600351NUCA
Auteur de l'illustration : Alexeï Laurent
Date de prise de vue : 2016
© Parc naturel régional des Baronnies provençales ; © Région Auvergne-Rhône-Alpes, Inventaire général du patrimoine culturel
reproduction soumise à autorisation du titulaire des droits d'exploitation

Vue d'ensemble prise du sud.

IVR84_20162600352NUCA
Auteur de l'illustration : Alexeï Laurent
Date de prise de vue : 2016
© Parc naturel régional des Baronnies provençales ; © Région Auvergne-Rhône-Alpes, Inventaire général du patrimoine culturel
reproduction soumise à autorisation du titulaire des droits d'exploitation

Elévation sud.

IVR84_20162600353NUCA
Auteur de l'illustration : Alexeï Laurent
Date de prise de vue : 2016
© Parc naturel régional des Baronnies provençales ; © Région Auvergne-Rhône-Alpes, Inventaire général du patrimoine culturel
reproduction soumise à autorisation du titulaire des droits d'exploitation

Chaîne d'angle sud-ouest.

IVR84_20162600354NUCA
Auteur de l'illustration : Alexeï Laurent
Date de prise de vue : 2016
© Parc naturel régional des Baronnies provençales ; © Région Auvergne-Rhône-Alpes, Inventaire général du patrimoine culturel
reproduction soumise à autorisation du titulaire des droits d'exploitation

Elévation sud, premier niveau. Porte de l'étable.

IVR84_20162600355NUCA
Auteur de l'illustration : Alexeï Laurent
Date de prise de vue : 2016
© Parc naturel régional des Baronnies provençales ; © Région Auvergne-Rhône-Alpes, Inventaire général du patrimoine culturel
reproduction soumise à autorisation du titulaire des droits d'exploitation

Elévation sud, troisième niveau. Baie du pigeonnier.

IVR84_20162600356NUCA
Auteur de l'illustration : Alexeï Laurent
Date de prise de vue : 2016
© Parc naturel régional des Baronnies provençales ; © Région Auvergne-Rhône-Alpes, Inventaire général du patrimoine culturel
reproduction soumise à autorisation du titulaire des droits d'exploitation

Elévation sud, troisième niveau. Date portée (1821).

IVR84_20162600357NUCA
Auteur de l'illustration : Alexeï Laurent
Date de prise de vue : 2016
© Parc naturel régional des Baronnies provençales ; © Région Auvergne-Rhône-Alpes, Inventaire général du patrimoine culturel
reproduction soumise à autorisation du titulaire des droits d'exploitation

Pignon ouest.

IVR84_20162600358NUCA
Auteur de l'illustration : Alexeï Laurent
Date de prise de vue : 2016
© Parc naturel régional des Baronnies provençales ; © Région Auvergne-Rhône-Alpes, Inventaire général du patrimoine culturel
reproduction soumise à autorisation du titulaire des droits d'exploitation

Vue d'ensemble prise du nord-est.

IVR84_20162600359NUCA
Auteur de l'illustration : Alexeï Laurent
Date de prise de vue : 2016
© Parc naturel régional des Baronnies provençales ; © Région Auvergne-Rhône-Alpes, Inventaire général du patrimoine culturel
reproduction soumise à autorisation du titulaire des droits d'exploitation