



Rhône-Alpes, Savoie
Tours-en-Savoie
La Cour Le Grand Village

Scierie Manuel puis Rosset de Tours (détruite)

Références du dossier

Numéro de dossier : IA73003855

Date de l'enquête initiale : 2015

Date(s) de rédaction : 2015

Cadre de l'étude : enquête thématique départementale Patrimoine hydraulique des Pays de Savoie

Degré d'étude : recensé

Désignation

Dénomination : scierie

Compléments de localisation

Milieu d'implantation : bâti lâche

Réseau hydrographique : Le Grand Ruisseau ; bassin-versant Isère moyenne

Références cadastrales : 2014, C, 3102

Historique

Une scie appartenant à Joseph Manuel de Locatel est visible sur la mappe sarde de 1729 au lieu-dit la Cour (parcelle 533). Elle est mentionnée dans un état des moulins, scieries et autres artifices de 1775 (FR.AD073, C1110). Au début de l'année 1861, le propriétaire de la scierie, le baron Ernest Rosset de Tours (magistrat demeurant à Chambéry), demande son maintien en activité ainsi que celui d'une autre scierie qu'il possède plus en aval sur la dérivation (IA73003853). La visite des lieux des ingénieurs du service des Ponts et chaussées se fait en présence de Pierre Paganon, le fermier du baron (FR.AD073, 82S34). L'autorisation de maintien en activité des deux scieries est accordée par arrêté préfectoral du 23 février 1864. La scierie est visible sur le premier cadastre français de 1874 (section C, feuille 3, parcelle 769). A cette date, elle appartient toujours au baron Rosset de Tours. Actuellement, elle n'existe plus.

Période(s) principale(s) : 2e quart 19e siècle ()

Dates : 1729 (daté par source)

Description

La scierie se trouvait en rive gauche du ruisseau des Martinettes (ou canal des usines), une dérivation du Grand Ruisseau se jetant dans l'Isère. Actuellement, elle n'existe plus.

Éléments descriptifs

Énergies : énergie hydraulique : produite sur place

Typologies et état de conservation

État de conservation : détruit

Statut, intérêt et protection

L'emplacement de l'ancienne scierie se trouve au bord du chemin allant à la microcentrale de Tours (IA73003862), dans une zone forestière.

Statut de la propriété : propriété privée

Références documentaires

Documents d'archive

- **FR.AD073, C4531, 1729.**
FR.AD073, C4531, Cadastre de 1728, Tours-en-Savoie, 354, Vue 03, 1729.
AD Savoie : C4531
- **FR.AD073, C1110, 1775-1783.**
FR.AD073, C1110, Sous-fonds de l'Intendance provinciale de Tarentaise. Usines, mines et carrières. 1775-1791, États des moulins, scieries et autres artifices construits sur des cours d'eau, dans les terres de juridiction immédiate. Procédures instruites contre des usiniers qui avaient établi des artifices sans l'autorisation requise, 1775-1783.
AD Savoie : C1110
- **FR.AD073, 82S34, Tours-en-Savoie, 1861-1935.**
FR.AD073, 82S34, Service hydraulique. Tours-en-Savoie. Affaires diverses (1872-1940). Usines : batteuse, roue hydraulique, scierie du baron de Tours (Saint-Clément, 1863-1871), scierie Fontaine, Tranchet (1861-1871), battoir Avocat (1869-1871), scierie Paillardet (Martinets, 1894), usine hydro-électrique Tivoly (1919), correction du torrent de Saint-Clément, projet, (1924-1935), endiguement du ruisseau de Tours (1910-1915), 1861-1935.
AD Savoie : 82S34
- **FR.AD073, 80S6, 1862-1898.**
FR.AD073, 80S6, Fonds de la Préfecture, Statistiques. Statistiques diverses pour les arrondissements de Moûtiers et Albertville, 1862-1898.
AD Savoie : 80S6
- **FR.AD073, 49SPC16, Tours-en-Savoie, 1863-1921.**
FR.AD073, 49SPC16, Ponts et chaussées, service hydraulique. Tours : scieries du baron de Tours, Fontaine-Tranchant ; batteuse Avocat (1863-1871) ; scie Paillardet (Martinets, 1894) ; usine pour la fabrique de mèches à métaux Tivoly (ruisseau de Tours, 1921), 1863-1921.
AD Savoie : 49SPC16
- **FR.AD073, 3P 7543, 1874.**
FR.AD073, 3P 7543, Premier cadastre français, Tours-en-Savoie, Section C, feuille 3, 1874.
AD Savoie : 3P 7543
- **FR.AD073, 3P 7544, 1936.**
FR.AD073, 3P 7544, Cadastre rénové, Tours-en-Savoie, Section C, feuille 3, 1936.
AD Savoie : 3P 7544
- **FR.AD073, J1706, Tours-en-Savoie, 1999.**
FR.AD073, J1706, Inventaire des moulins de Savoie. Association des amis des moulins savoyards. Nicole Gotteland, Louis Crabières, commune Tours-en-Savoie, 1999.
AD Savoie : J1706


Bibliographie

- **F.Drouet, Tours-en-Savoie, 2001.**
F.Drouet, *Tours-en-Savoie*, Cahiers du Vieux Conflans, n°162, Société des Amis du Vieux Conflans, Albertville, 2001.
AD Savoie


Illustrations



Cadastré de 1728, Tours-en-Savoie,
1729, Vue 03 (FR.AD073, C4531).
IVR84_20167301782NUCA



Plan de la scierie, 1863
(FR.AD073, 82S34).
IVR84_20167301786NUCA



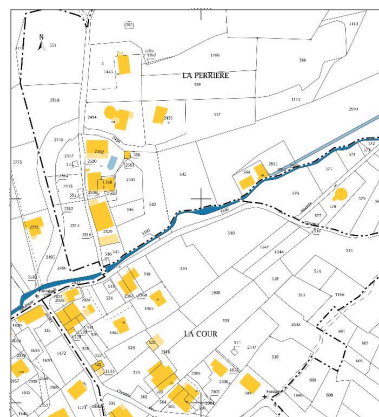
Plan de la scierie, 1863
(FR.AD073, 49SPC16).
IVR84_20167301787NUCA



Premier cadastre français, Tours-
en-Savoie, 1874, Section C,
feuille 3 (FR.AD073, 3P 7543).
IVR84_20167301783NUCA



Cadastré rénové, Tours-
en-Savoie, 1936, Section C,
feuille 3 (FR.AD073, 3P 7544).
IVR84_20167301784NUCA



Cadastré actuel, 2015.
IVR84_20167301785NUCA

Dossiers liés

Dossiers de synthèse :

Patrimoine hydraulique de la Savoie : présentation de l'étude départementale (IA00141274) Rhône-Alpes, Savoie, Savoie

Oeuvre(s) contenue(s) :

Oeuvre(s) en rapport :

Paysage du bassin-versant de l'Isère moyenne (IA73003620)

Auteur(s) du dossier : Clara Bérelle

Copyright(s) : © Région Rhône-Alpes, Inventaire général du patrimoine culturel ; © Assemblée des Pays de Savoie

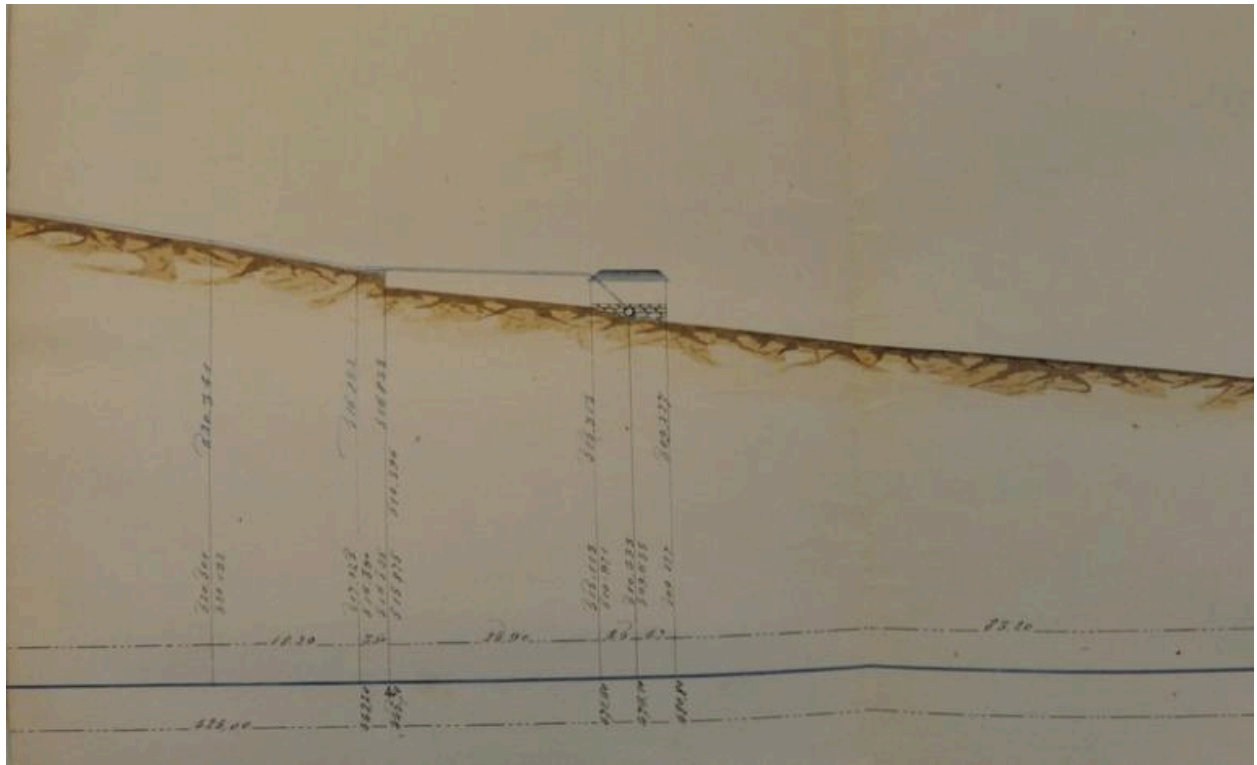


Cadastre de 1728, Tours-en-Savoie, 1729, Vue 03 (FR.AD073, C4531).

IVR84_20167301782NUCA

© Archives départementales de la Savoie

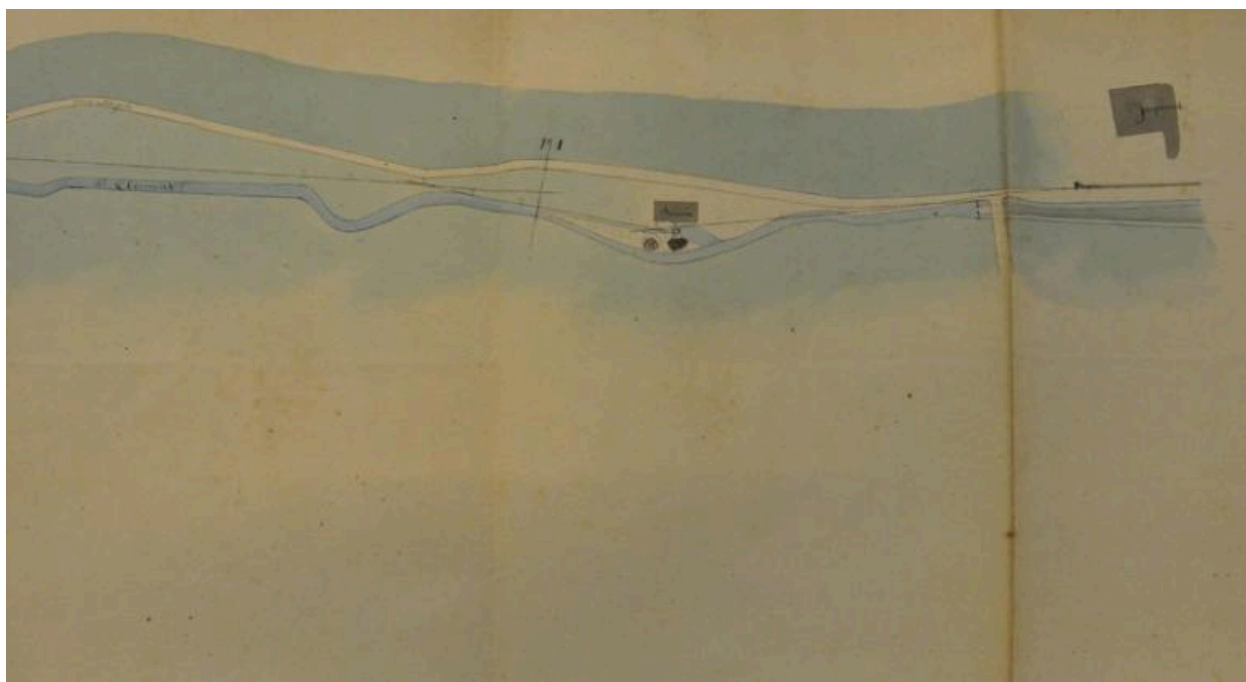
reproduction soumise à autorisation du titulaire des droits d'exploitation



Plan de la scierie, 1863 (FR.AD073, 82S34).

IVR84_20167301786NUCA

© Archives départementales de la Savoie
reproduction soumise à autorisation du titulaire des droits d'exploitation



Plan de la scierie, 1863 (FR.AD073, 49SPC16).

IVR84_20167301787NUCA

© Archives départementales de la Savoie

reproduction soumise à autorisation du titulaire des droits d'exploitation

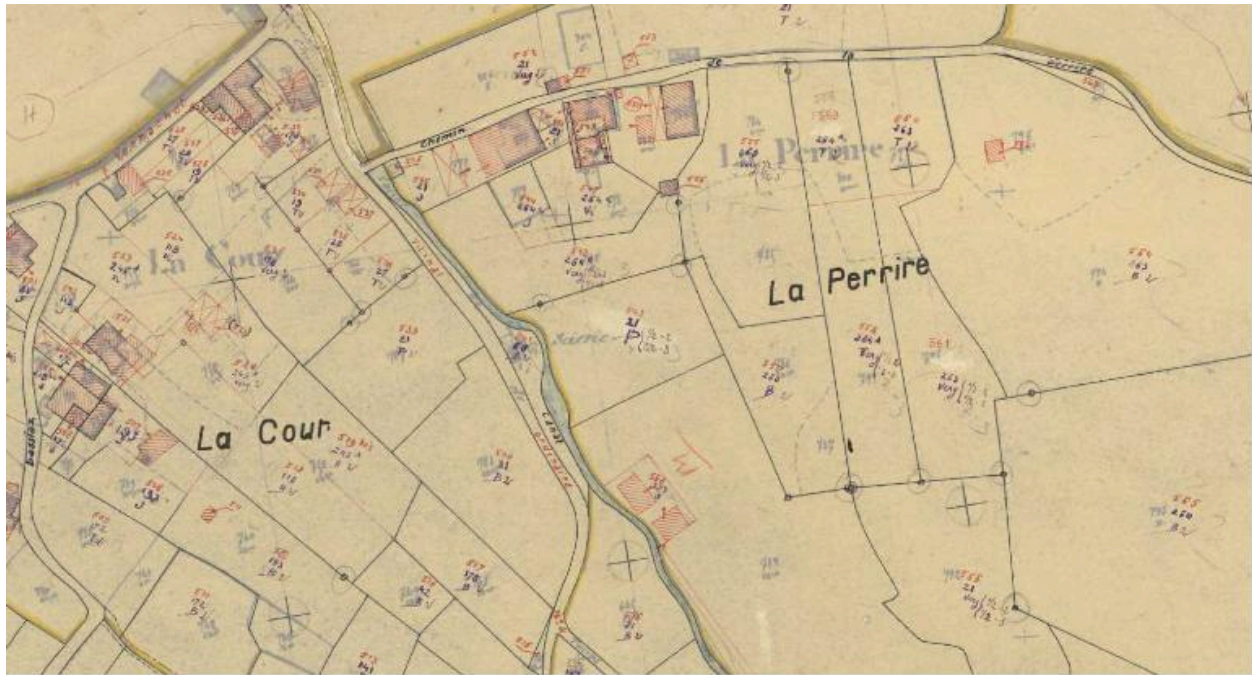


Premier cadastre français, Tours-en-Savoie, 1874, Section C, feuille 3 (FR.AD073, 3P 7543).

IVR84_20167301783NUCA

© Archives départementales de la Savoie

reproduction soumise à autorisation du titulaire des droits d'exploitation



Cadastré rénové, Tours-en-Savoie, 1936, Section C, feuille 3 (FR.AD073, 3P 7544).

IVR84_20167301784NUCA

© Archives départementales de la Savoie

reproduction soumise à autorisation du titulaire des droits d'exploitation

