



Rhône-Alpes, Savoie
Aix-les-Bains
Plaine de Marlioz
route Royale

Stade d'athlétisme ; Parc des sports Aga Khan ; Stade municipal

Références du dossier

Numéro de dossier : IA73001317

Date de l'enquête initiale : 2005

Date(s) de rédaction : 2005

Cadre de l'étude : inventaire topographique Inventaire de la Ville d'Aix-les-Bains

Degré d'étude : monographié

Désignation

Dénomination : stade

Compléments de localisation

Milieu d'implantation : isolé

Références cadastrales : 1879. E 471-473, 476 ; 2005, AW, 33

Historique

Entre 1950 et 1951, la ville d'Aix-les-Bains a réfléchi à la possibilité de se doter d'un stade d'athlétisme pionnier comprenant tous les équipements nécessaires. Etant donné l'état d'abandon et les problèmes géologiques que l'on pouvait observer sur le site du stade Aga Khan, elle proposa de transférer ce stade sur l'hippodrome de Marlioz. En 1952, ce transfert fut officiel et la municipalité donna l'autorisation de désaffecter l'ancien stade Aga Khan. Le nouveau stade composé d'une piste en gazon de 400 m, d'une piste droite de 130 m, des aires de sauts et de lancers, des gradins et d'une remise pour les agrès mobiles, prit le nom de « Parc des sports Aga Khan » ; il engloba non seulement le stade d'athlétisme, mais aussi les différents terrains de sports collectifs se trouvant sur l'hippodrome : football, rugby, basket-ball, volley-ball et hand-ball. Le règlement d'utilisation stipulait que les scolaires pouvaient utiliser tous les terrains en dehors des périodes de compétition et de courses. La perspective des championnats du monde de cross-country et la mobilisation des athlètes aixois poussa la municipalité à construire une chambre d'appel et un poste de chronométrage sur le stade. Un nouveau revêtement vint habiller la piste en 1970 : le Rub-khor. Une tribune amovible était installée à l'ouest du stade lors des manifestations sportives. Aujourd'hui, seule la ligne droite ouest est encore en bitume, le reste de la piste a été remis en gazon. Les aires de lancers et de sauts, les terrains de sport, la chambre d'appel et la remise sont toujours utilisés.

Période(s) principale(s) : 1ère moitié 20e siècle

Dates : 1950 (daté par source)

Description

Éléments descriptifs

Jardins : pelouse

Statut, intérêt et protection

Statut de la propriété : propriété de la commune

Références documentaires

Documents d'archive

- **AC Aix-les-Bains. 1 M 86. De la possibilité juridique de transférer le stade actuel, 19 mai 1949**
AC Aix-les-Bains. 1 M 86. De la possibilité juridique de transférer le stade actuel, 19 mai 1949
- **AC Aix-les-Bains. 1 M 86. Extension du stade à l'hippodrome de Marlioz. Projet d'aménagement, 3**
AC Aix-les-Bains. 1 M 86. Extension du stade à l'hippodrome de Marlioz. Projet d'aménagement, 3 février 1950
- **AC Aix-les-Bains. 1 M 86. Extension du stade à l'hippodrome de Marlioz, [Un stade d'athlétisme**
AC Aix-les-Bains. 1 M 86. Extension du stade à l'hippodrome de Marlioz, [Un stade d'athlétisme pionnier], 3 janvier 1951
- **AC Aix-les-Bains. 3 R 64. Arrêté portant règlement d'utilisation du parc des sports Aga Khan, à**
AC Aix-les-Bains. 3 R 64. Arrêté portant règlement d'utilisation du parc des sports Aga Khan, à l'hippodrome, 20 septembre 1952
- **AC Aix-les-Bains. 1 M 86. Désaffectation du stade municipal dit « Aga Khan », 18 décembre 1952**
AC Aix-les-Bains. 1 M 86. Désaffectation du stade municipal dit « Aga Khan », 18 décembre 1952
- **AC Aix-les-Bains. 3 R 64. Stade municipal. Construction d'une chambre d'appel, 5 février 1960**
AC Aix-les-Bains. 3 R 64. Stade municipal. Construction d'une chambre d'appel, 5 février 1960
- **AC Aix-les-Bains. 3 R 64. Questions diverses intéressant l'hippodrome et les terrains de sport**
AC Aix-les-Bains. 3 R 64. Questions diverses intéressant l'hippodrome et les terrains de sport inclus dans ce dernier, 17 avril 1963
- **AC Aix-les-Bains. 3 R 64. Inspection académique de la Savoie service départemental de la jeunesse,**
AC Aix-les-Bains. 3 R 64. Inspection académique de la Savoie service départemental de la jeunesse, des sports et des loisirs, [Homologation des terrains sportifs], 31 août 1970

Documents figurés

- **Stade de l'hippodrome. Plan de masse / Services techniques municipaux. Aix-les-Bains, 6 mai 1968.**
Stade de l'hippodrome. Plan de masse / Services techniques municipaux. Aix-les-Bains, 6 mai 1968. Ech. 1 : 1 000. 1 tirage de plan ; 53,8 x 137 cm (AC Aix-les-Bains : 3 R 65)
- **Extension du stade de Marlioz. Aménagement d'un terrain d'honneur. Plan d'ensemble / Brunet.**
Extension du stade de Marlioz. Aménagement d'un terrain d'honneur. Plan d'ensemble / Brunet. Aix-les-Bains, 24 janvier 1950. Ech. 1 : 1 000. 1 tirage de plan ; 57 x 106 cm (AC Aix-les-Bains : 3 R 65)
- **Stade d'athlétisme. Piste de 333,33 m / Voirie municipale. Aix-les-Bains, [2ème moitié du XXème**
Stade d'athlétisme. Piste de 333,33 m / Voirie municipale. Aix-les-Bains, [2ème moitié du XXème siècle]. Ech. 1 : 500. 1 tirage de plan ; 31 x 37,5 cm (AC Aix-les-Bains : 1 M 86)
- **Plan général. Installations sportives / Service de la voirie municipale. Aix-les-Bains, [Plan absent]**
Plan général. Installations sportives / Service de la voirie municipale. Aix-les-Bains, [2ème moitié du XXème siècle]. Ech. 1 : 5 000. 1 tirage de plan ; 75 x 131 cm (AC Aix-les-Bains : 1 M 86) [Plan absent]

Annexe 1

ANNEXE 1

Extension du stade à l'hippodrome de Marlioz (AC Aix-les-Bains. 1 M 86, 3 janvier 1951)

"Le stade actuel, d'un autre côté fort délabré, ne comporte pratiquement aucune installation athlétique. C'est pourquoi, la municipalité concentre dorénavant tout le projet actuel sur la construction d'un stade purement d'athlétisme, qui sera un modèle du genre, parce que seul exemplaire existant en France [...]"

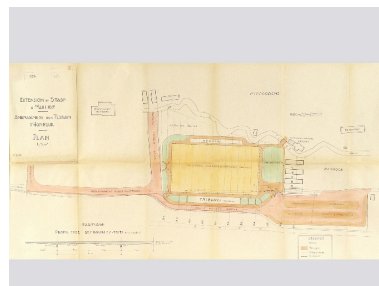
Illustrations



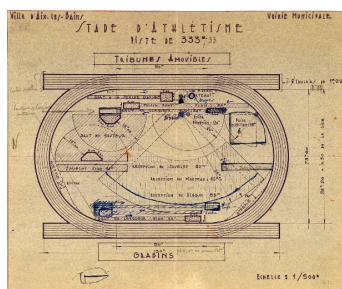
Plan masse, 1968
Repro. François Fouger
IVR82_20057300459NUCB



Projet d'aménagement
Repro. François Fouger
IVR82_20057300447NUCB



Projet d'extension
Repro. François Fouger
IVR82_20057300448NUCB



Plan d'ensemble
Repro. François Fouger
IVR82_20057300461NUCB



Vue générale
Phot. François Fouger
IVR82_20067300780NUCA



Bâtiment de chronométrage
Phot. François Fouger
IVR82_20057300427NUCA

Dossiers liés

Dossiers de synthèse :

Généralités (IA73001081) Rhône-Alpes, Savoie, Aix-les-Bains

Oeuvre(s) contenue(s) :

Oeuvre(s) en rapport :

Hippodrome dit champ de course de Marlioz, puis hippodrome de Marlioz, puis hippodrome d'Aix-les-Bains

(IA73001302) Rhône-Alpes, Savoie, Aix-les-Bains, Plaine de Marlioz, avenue du Golf, route Royale, chemin Pierre Morte

Secteur urbain, Plaine de Marlioz (IA73001158) Rhône-Alpes, Savoie, Aix-les-Bains, Plaine de Marlioz

Auteur(s) du dossier : Marie-Reine Jazé-Charvolin, Joël Lagrange, Amandine Gaitaz

Copyright(s) : © Région Rhône-Alpes, Inventaire général du patrimoine culturel ; © Ville d'Aix-les-Bains



Plan masse, 1968

Référence du document reproduit :

- **Stade de l'hippodrome. Plan de masse / Services techniques municipaux. Aix-les-Bains, 6 mai 1968.**
Stade de l'hippodrome. Plan de masse / Services techniques municipaux. Aix-les-Bains, 6 mai 1968. Ech. 1 : 1 000. 1 tirage de plan ; 53,8 x 137 cm (AC Aix-les-Bains : 3 R 65)

IVR82_20057300459NUCB

Auteur de l'illustration (reproduction) : François Fouger

© Archives municipales d'Aix-les-Bains

reproduction soumise à autorisation du titulaire des droits d'exploitation



Projet d'aménagement

Référence du document reproduit :

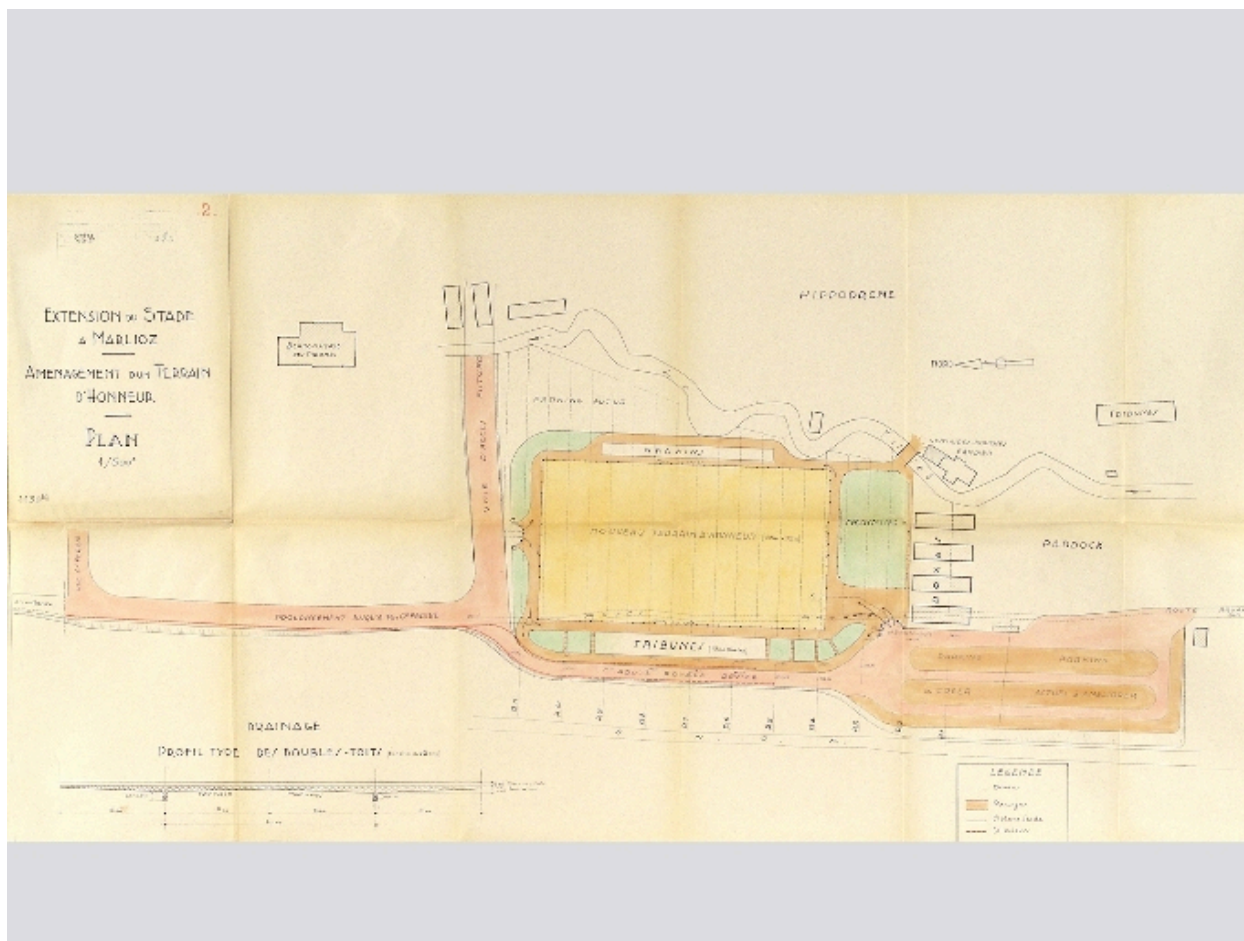
- **Extension du stade de Marlioz. Aménagement d'un terrain d'honneur. Plan d'ensemble / Brunet.**
Extension du stade de Marlioz. Aménagement d'un terrain d'honneur. Plan d'ensemble / Brunet. Aix-les-Bains, 24 janvier 1950. Ech. 1 : 1 000. 1 tirage de plan ; 57 x 106 cm (AC Aix-les-Bains : 3 R 65)
- **Extension du stade de Marlioz. Aménagement d'un terrain d'honneur. Plan d'ensemble / Brunet.**
Extension du stade de Marlioz. Aménagement d'un terrain d'honneur. Plan d'ensemble / Brunet. Aix-les-Bains, 24 janvier 1950. Ech. 1 : 1 000. 1 tirage de plan ; 57 x 106 cm (AC Aix-les-Bains : 3 R 65)

IVR82_20057300447NUCB

Auteur de l'illustration (reproduction) : François Fouger

© Archives municipales d'Aix-les-Bains

reproduction soumise à autorisation du titulaire des droits d'exploitation



Projet d'extension

Référence du document reproduit :

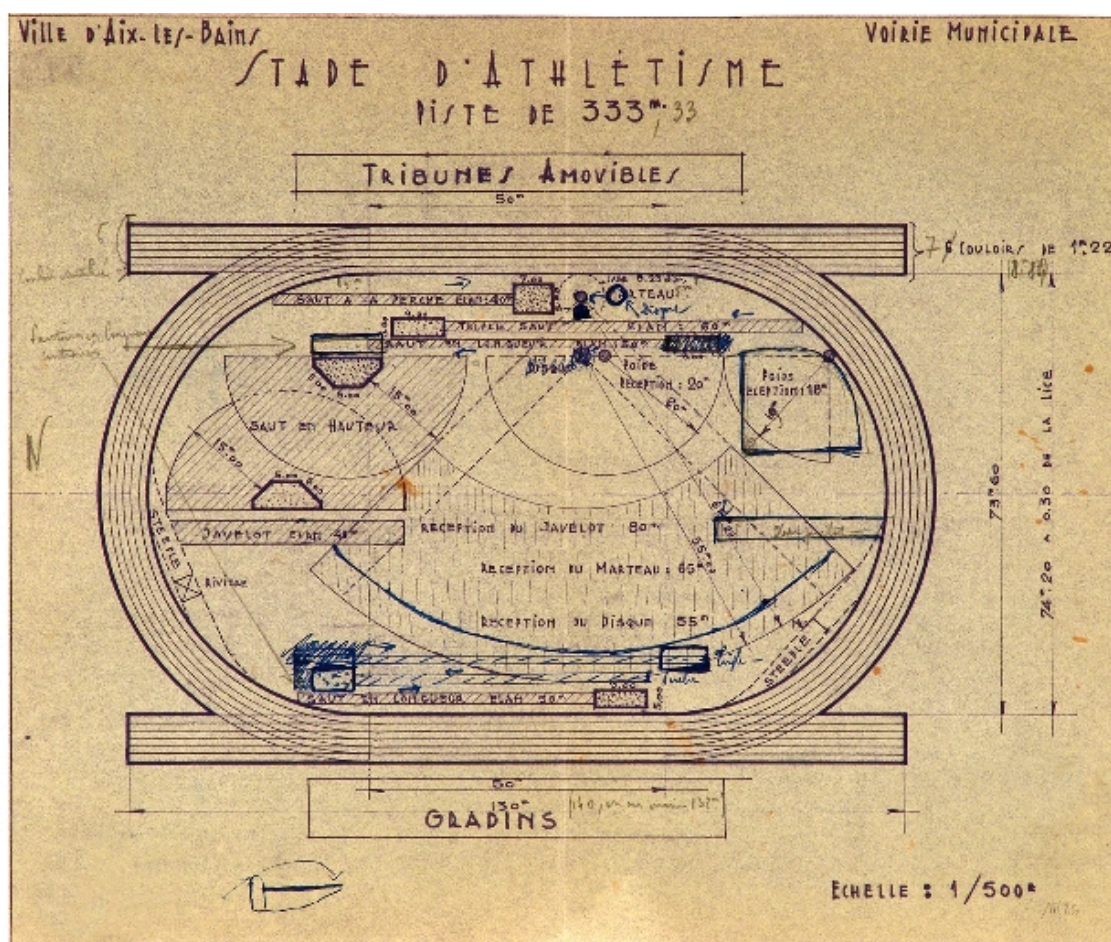
- **Extension du stade de Marlioz. Aménagement d'un terrain d'honneur. Plan / Brunet. Aix-les-Bains, 24**
Extension du stade de Marlioz. Aménagement d'un terrain d'honneur. Plan / Brunet. Aix-les-Bains, 24
janvier 1950. Ech. 1 : 500. 1 tirage de plan ; 57 x 102 cm (AC Aix-les-Bains : 3 R 64)
- **Extension du stade de Marlioz. Aménagement d'un terrain d'honneur. Plan / Brunet. Aix-les-Bains, 24**
Extension du stade de Marlioz. Aménagement d'un terrain d'honneur. Plan / Brunet. Aix-les-Bains, 24
janvier 1950. Ech. 1 : 500. 1 tirage de plan ; 57 x 102 cm (AC Aix-les-Bains : 3 R 64)

IVR82_20057300448NUCB

Auteur de l'illustration (reproduction) : François Fouger

© Archives municipales d'Aix-les-Bains

reproduction soumise à autorisation du titulaire des droits d'exploitation



Plan d'ensemble

Référence du document reproduit :

- **Stade d'athlétisme. Piste de 333,33 m / Voirie municipale. Aix-les-Bains, [2ème moitié du XXème**
Stade d'athlétisme. Piste de 333,33 m / Voirie municipale. Aix-les-Bains, [2ème moitié du XXème
Ech. 1 : 500. 1 tirage de plan ; 31 x 37,5 cm (AC Aix-les-Bains : 1 M 86)
- **Stade d'athlétisme. Piste de 333,33 m / Voirie municipale. Aix-les-Bains, [2ème moitié du XXème**
Stade d'athlétisme. Piste de 333,33 m / Voirie municipale. Aix-les-Bains, [2ème moitié du XXème
Ech. 1 : 500. 1 tirage de plan ; 31 x 37,5 cm (AC Aix-les-Bains : 1 M 86)

IVR82_20057300461NUCB

Auteur de l'illustration (reproduction) : François Fouger

© Archives municipales d'Aix-les-Bains

reproduction soumise à autorisation du titulaire des droits d'exploitation



Vue générale

IVR82_20067300780NUCA

Auteur de l'illustration : François Fouger

© Région Rhône-Alpes, Inventaire général du patrimoine culturel ; © Ville d'Aix-les-Bains
reproduction soumise à autorisation du titulaire des droits d'exploitation



Bâtiment de chronométrage

IVR82_20057300427NUCA

Auteur de l'illustration : François Fouger

© Région Rhône-Alpes, Inventaire général du patrimoine culturel ; © Ville d'Aix-les-Bains
reproduction soumise à autorisation du titulaire des droits d'exploitation