



Rhône-Alpes, Loire
Saint-Étienne

Présentation de l'opération d'inventaire thématique de l'architecture stéphanoise

Références du dossier

Numéro de dossier : IA42000228

Date de l'enquête initiale : 1996

Date(s) de rédaction : 2005

Cadre de l'étude : enquête thématique régionale Patrimoine 19e-20e siècles de Saint-Etienne

Désignation

Aires d'études : Saint-Etienne Centre

Milieu d'implantation :

Historique

En 1994, l'Etat (Direction régionale des Affaires culturelles, service régional de l'Inventaire) et la Ville de Saint-Etienne signent une convention afin de lancer l'inventaire architectural du centre-ville. Dans un premier temps, seul le patrimoine construit depuis la Révolution française jusqu'en 1950 est étudié sous la forme d'un inventaire thématique dans le centre-ville. Ce recensement effectué par un chercheur municipal comprend des édifices bâtis ou non, organisés en ensemble ou pas. Une photographie et un plan de localisation accompagnent au minimum chaque fiche. Le dépouillement des sources s'est effectué de 1994 à 1995. L'enquête de terrain portant sur près de 7000 parcelles a eu lieu en 1996 et 1997, la rédaction des fiches en 1998 et l'archivage en 1999. En 2001, à la demande de l'élu municipal au patrimoine, des dossiers individuels d'édifices majeurs situés à l'extérieur de l'aire d'étude mais indispensables à la compréhension de l'histoire industrielle de la ville aux 19e et 20e siècles, ont été rajoutés : le Puits Couriot, la Manufacture Nationale d'Armes, la Manufacture Française d'Armes et Cycles de Saint-Étienne dite Manufrance, l'hôpital Bellevue. Le manuscrit a été remis en 2003 puis corrigé en 2005 par le comité scientifique de l'Inventaire afin d'intégrer des remarques sur la nécessité de créer des dossiers d'ensembles urbains significatifs. Les fiches ont été réactualisées en 2006. L'ensemble de ce travail est informatisé et constitue une ressource pour les gestionnaires de l'urbanisme et du patrimoine qu'ils soient locaux ou extérieurs. Il forme une base sur laquelle les travaux d'inventaire du patrimoine industriel du bassin de la région stéphanoise engagés par certains partenaires de la ville s'appuient.

Description

Le périmètre de l'aire d'étude déterminé par le comité de pilotage de cette étude d'inventaire thématique est le centre-ville. Il a été choisi pour des raisons topographiques. Le fond de vallée et les collines proches constituent deux entités paysagères spécifiques. Il représente un secteur de 3 km² (2 km de longueur nord-sud sur 1,5 km de largeur ouest-est) encerclé par la voie de chemin de fer ce qui rend ce territoire assez cohérent pour la période concernée. L'aire d'étude est délimitée à l'ouest par la gare de Saint-Étienne Le Clapier, au nord par la gare de Saint-Étienne Carnot, à l'est par la gare de Saint-Étienne Châteaucreux, et au sud par l'ancienne limite communale de Saint-Étienne en 1826. Ce secteur comprend 6895 données cadastrales d'après les sources de l'INSEE.

Présentation

PRESENTATION DE L'OPERATION

En réalisant dès 1995, un inventaire thématique de l'architecture stéphanoise, la Ville de Saint-Étienne et la Direction régionale des Affaires culturelles de Rhône-Alpes ont choisi d'étudier le patrimoine du domaine privé construit depuis la Révolution française jusqu'en 1950 dans le centre-ville. Pendant quatre ans, Cendrine Sanquer, architecte responsable de l'étude, a conduit un travail scientifique sur les édifices stéphanois des XIXe et XXe siècles, avec des partenaires privilégiés, le Service régional de l'Inventaire de Rhône-Alpes, l'architecte des Bâtiments de France, l'Ecole d'Architecture

de Saint-Étienne et les établissements municipaux chargés de la conservation et de la valorisation du patrimoine, réunis en comité de pilotage.

L'aire d'étude

Le périmètre de l'aire d'étude est le centre-ville de Saint-Étienne, situé sur les rebords orientaux du Massif central, au sud du département de la Loire, choisi en raison de sa topographie correspondant au fond de vallée et aux collines proches. Il représente un secteur de 3 km² (2 km de longueur nord-sud sur 1,5 km de largeur ouest-est) encerclé par la voie de chemin de fer. L'aire d'étude, délimitée à l'ouest par la gare de Saint-Étienne Le Clapier, au nord par la gare de Saint-Étienne Carnot, à l'est par la gare de Saint-Étienne Châteaureux, et au sud par l'ancienne limite communale de Saint-Étienne en 1826, comprend 6 895 données cadastrales d'après les sources de l'INSEE.

La réalisation de cette enquête thématique régionale s'est déroulée en plusieurs phases. Premièrement, les sources documentaires ont été dépouillées, notamment les relevés effectués en 1987 et 1989 sur certains immeubles par l'École d'Architecture de Saint-Étienne. Aux archives municipales, départementales et nationales (série F21), les recherches ont porté sur les sources manuscrites et iconographiques, indispensables pour étudier l'environnement urbain, particulièrement les autorisations de bâtir et les permis de construire, les annuaires commerciaux, les séries sur la voirie, les bâtiments communaux, les établissements industriels, et les fonds privés d'architectes. Les sociétés savantes et les fonds d'érudits locaux conservés dans les musées ou les bibliothèques ont également été consultés. Des fiches récapitulatives des documents les plus significatifs ont été rédigées afin de faciliter leur présentation au public. Le recensement des données patrimoniales s'est effectué avec une grille d'enquête construite d'après la méthodologie nationale employée pour les études urbaines, adaptée au contexte stéphanois et validée par le Service régional de l'Inventaire lors d'une étude test en 1994 sur la rue de la République, menée en partenariat avec l'association des Amis du Vieux Saint-Etienne. Le résultat de ce repérage a été présenté le 4 décembre 1996 : 2860 édifices ont été repérés en fonction de leur intérêt architectural, historique ou urbain, donnant lieu à autant de fiches informatiques et de dossiers documentaires classés par rue. Toutes ces données patrimoniales, saisies directement sur un ordinateur portable, ont été stockées tout d'abord aux archives municipales sur une base communale. Elles ont, ensuite, été versées dans la Banque de Données Urbaines de la Ville, offrant ainsi un outil tout à fait nouveau pour la gestion du bâti. Ce système informatique et géographique permet l'édition de nombreuses cartes où figurent les données patrimoniales.

Dans un deuxième temps, de 1996 à 1998, la Ville de Saint-Étienne, la Direction régionale des Affaires culturelles et le comité de pilotage scientifique ont poursuivi leur collaboration afin de mener à bien une analyse architecturale et urbaine permettant de dégager une sélection des ensembles à étudier de manière approfondie faisant l'objet de cette publication. Tout d'abord, la présentation géographique et historique du site stéphanois (avec bibliographie et chronologie) précise l'évolution urbanistique depuis ses origines jusqu'en 1950. Si le développement urbain est fulgurant pendant le XIXe siècle, la ville a cependant existé antérieurement et a puisé dans ses racines les bases essentielles de son extension. C'est pourquoi l'étude retrace l'évolution de la ville, rapidement des origines jusqu'à la Révolution française, de manière plus détaillée aux XIXe et XXe siècles et se termine en 1950 faute de documents pertinents existants dans les services d'archives au moment de la recherche ou dans les travaux de recherche universitaires dont certains, à venir prochainement, combleront les lacunes.

Ensuite, les critères pour analyser ces données ont été définis en fonction de leur pertinence d'application dans une ville industrielle. Les réseaux viaires, fonciers, hydrologiques, de flux des personnes ou des matières ont été entrecroisés afin de comprendre la structuration de l'espace urbain et l'opposition spatiale existante entre le centre-ville et la périphérie occupée par les industries lourdes. Le développement urbain de Saint-Étienne indissociable de celui de la rivière principale, le Furan qui traverse la ville du sud au nord se lit aussi dans les problèmes de franchissement, d'assainissement et d'adduction d'eau. Pour les industriels ou les particuliers, ces questions sont des facteurs influents sur l'évolution urbaine et parfois des obstacles à son extension en raison de problèmes techniques non résolus à certaine époque. Aujourd'hui souterrains, ces cours d'eau sont néanmoins perceptibles dans l'environnement urbain avec les traces laissées par d'anciens lits empruntés et restitués dans des limites parcellaires spécifiques conditionnant une urbanisation particulière.

L'analyse stylistique, l'examen des sources d'archives et la cartographie des édifices signés par des architectes ont démontré que ces « hommes de l'Art » construisent pour leurs commanditaires aussi bien des réalisations privées que des édifices professionnels vérifiant les rapports étroits que ces notables entretiennent avec la production industrielle locale comme l'a indiqué François Tomas dans l'ouvrage Naissance de la ville industrielle : les Dalgabio en Forez. Il aurait été pertinent d'examiner avec la même attention les grands ensembles industriels mais les limites de l'aire d'étude étant fixées au seul centre-ville et non pas à la ville entière ou encore moins au bassin industriel, le choix du corpus à étudier de manière approfondie s'est porté sur les immeubles et ses variantes typologiques que sont les immeubles-ateliers de passementiers, les immeubles de négociants, les immeubles d'artisans.

Leurs caractéristiques typologiques ont été schématisées et présentées dans des dossiers collectifs. Quelques édifices publics ont néanmoins été étudiés afin de fournir des éléments succincts mais nécessaires, de compréhension du tissu industriel local.

Références documentaires

Documents d'archive

- **AD Loire. 56 M 1 à 25. Statistique des industries principales, 1856-1936**
AD Loire. 56 M 1 à 25. Statistique des industries principales, 1856-1936
- **AD Loire. 1 ETP. Société anonyme des Mines de la Loire : iconographie des sites miniers**
AD Loire. 1 ETP. Société anonyme des Mines de la Loire : iconographie des sites miniers
- **AM Saint-Etienne. 7C 1. Annuaire et statistiques de la Loire, commune de Saint-Étienne**
AM Saint-Etienne. 7C 1. Annuaire et statistiques de la Loire, commune de Saint-Étienne
- **AM Saint-Etienne. 1D à 7D. Arrêtés du maire et délibérations du conseil municipal**
AM Saint-Etienne. 1D à 7D. Arrêtés du maire et délibérations du conseil municipal
- **AM Saint-Etienne. 1F. Recensements classés par date**
AM Saint-Etienne. 1F. Recensements classés par date
- **AM Saint-Etienne. 1G. Cadastres, matrices et plans. 1826, 1864 et 1980**
AM Saint-Etienne. 1G. Cadastres, matrices et plans. 1826, 1864 et 1980
- **AM Saint-Etienne. M. Bâtiments communaux**
AM Saint-Etienne. M. Bâtiments communaux
- **AM Saint-Etienne. N. Propriétés communales (biens nationaux)**
AM Saint-Etienne. N. Propriétés communales (biens nationaux)
- **AM Saint-Etienne. 1R. Enseignement (écoles)**
AM Saint-Etienne. 1R. Enseignement (écoles)
- **AM Saint-Etienne. 1S 78. Visite de Félix Faure en 1898**
AM Saint-Etienne. 1S 78. Visite de Félix Faure en 1898
- **BM Saint-Etienne. Ms 88. Tableau des usines de la rivière du Furan. 1832**
BM Saint-Etienne. Ms 88. Tableau des usines de la rivière du Furan. 1832

Documents figurés

- **Ms 2. Atlas de Saint-Priest. 1767-1773 (BM Saint-Etienne)**
Ms 2. Atlas de Saint-Priest. 1767-1773 (BM Saint-Etienne)
- **Banque de Données Urbaines. Ville de Saint-Étienne. Données cadastrales avec précision du**
Banque de Données Urbaines. Ville de Saint-Étienne. Données cadastrales avec précision du parcellaire, de la trame viaire et des espaces bâtis ou libres
- **Cartes géologiques de 1970, Saint-Étienne BRGM, cartes n° 117 et n° 745**
Cartes géologiques de 1970, Saint-Étienne BRGM, cartes n° 117 et n° 745
- **2Fi icono. Cartes postales anciennes (AM Saint-Etienne)**
2Fi icono. Cartes postales anciennes (AM Saint-Etienne)

- **Fonds documentaire. (Amis du Vieux Saint-Étienne)**
Fonds documentaire. (Amis du Vieux Saint-Étienne)

Bibliographie

- **Allard, Marcellin. La Gazette Française. Paris : impr. P. Chevalier, 1605**
Allard, Marcellin. **La Gazette Française**. Paris : impr. P. Chevalier, 1605
- **Association des Amis du Musée de la Mine de Saint-Étienne. Couriot, histoire d'un site.**
Association des Amis du Musée de la Mine de Saint-Étienne. **Couriot, histoire d'un site**. Saint-Étienne : Musées de Saint-Étienne, 1996
- **Beaunier, Louis. Atlas, plan topographique des mines de houille de Saint-Étienne. Saint-Étienne,**
Beaunier, Louis. **Atlas, plan topographique des mines de houille de Saint-Étienne**. Saint-Étienne, 1812-1813
- **Bédoin, Maurice. Le patrimoine minier stéphanois, guide de promenade. Roche-La-Molière : impr.**
Bédoin, Maurice. **Le patrimoine minier stéphanois, guide de promenade**. Roche-La-Molière : impr. Rouchonne, 1981-1985. 3 vol.
- **Bédoin, Maurice, Pierre, François. Les chevalements d'hier et d'aujourd'hui. Catalogue**
Bédoin, Maurice, Pierre, François. **Les chevalements d'hier et d'aujourd'hui**. Catalogue d'exposition. Saint-Étienne : Musée d'Art et d'Industrie, 1983
- **Belhoste, Jean-François. Fonte, fer, acier. Rhône-Alpes, XVe - début XXe siècle. Lyon, 1992.**
Belhoste, Jean-François. **Fonte, fer, acier. Rhône-Alpes, XVe - début XXe siècle**. Lyon : Inventaire général des monuments et des richesses artistiques de la France, 1992
- **Besse, Nadine, Ceysson, Bernard. Bassin houiller de la Loire : penser un territoire. Catalogue**
Besse, Nadine, Ceysson, Bernard. **Bassin houiller de la Loire : penser un territoire**. Catalogue d'exposition. Saint-Étienne : Musée de la Mine, Puits Couriot, 1997
- **Bonnet, Georges. Recueil de données statistiques climatologiques relatives au département de la**
Bonnet, Georges. **Recueil de données statistiques climatologiques relatives au département de la Loire**. Saint-Étienne : Chambre d'agriculture de la Loire, 2e édition, [vers 1972]
- **Centre interdisciplinaire d'Études et de Recherches sur les Structures régionales. La mine dans le**
Centre interdisciplinaire d'Études et de Recherches sur les Structures régionales. **La mine dans le paysage stéphanois**. Catalogue exposition. M.C.L., mars 1979. Saint-Étienne : CIER/SR, 1979
- **Chaut, Christelle. De la construction du bassin aux enjeux de la mémoire minière : les territoires**
Chaut, Christelle. **De la construction du bassin aux enjeux de la mémoire minière : les territoires du charbon en région stéphanoise (XIXe-XXe siècles)**. Thèse. Doctorat en géographie. Université Jean Monnet. Saint-Étienne. 1993. 3 vol. multigr.
- **Descreux, M. Notices biographiques stéphanoises. Saint-Étienne : s. n., 1868**
Descreux, M. **Notices biographiques stéphanoises**. Saint-Étienne : s. n., 1868
- **Dorna, Louis, Abbé. Histoire de Saint-Étienne. t. III. Louis Plaine. Saint-Étienne : Dumas, 1952**
Dorna, Louis, Abbé. **Histoire de Saint-Étienne**. t. III. Louis Plaine. Saint-Étienne : Dumas, 1952

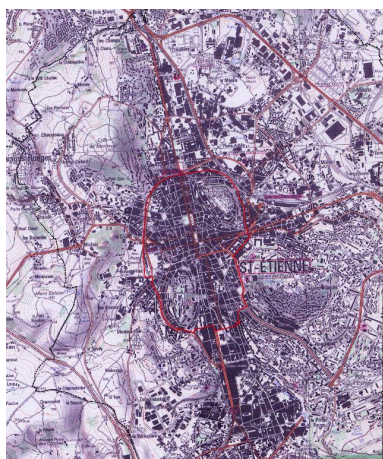
- **E.P.U.R.E.S. Saint-Étienne et sa région, hier, aujourd'hui, demain. Saint-Étienne : EPURES agence E.P.U.R.E.S. Saint-Étienne et sa région, hier, aujourd'hui, demain. Saint-Étienne : EPURES agence d'urbanisme, 1988**
- **Galley, Jean-Baptiste. Le Pays de Saint-Étienne jusqu'au 17e siècle. Saint-Étienne : impr. la Loire**
Galley, Jean-Baptiste. **Le Pays de Saint-Étienne jusqu'au 17e siècle.** Saint-Étienne : impr. la Loire
Républicaine, 1925
- **GARDES, Gilbert (dir.). Grande encyclopédie du Forez et des communes de la Loire. T. 2. La Ville de Saint-Etienne. Le Coteau : Horvath, 1984**
GARDES, Gilbert (dir.). **Grande encyclopédie du Forez et des communes de la Loire. T. 2. La Ville de Saint-Etienne.** Le Coteau : Horvath, 1984
- **Gras, J.-L. [Nombreux ouvrages spécialisés sur chaque industrie (mine, arme, commerce, etc ...)]**
Gras, J.-L. [Nombreux ouvrages spécialisés sur chaque industrie (mine, arme, commerce, etc ...)]
- **Histoire de Saint-Étienne. Dir. Jean Merley. Toulouse : Privat, 1989**
Histoire de Saint-Étienne. Dir. Jean Merley. Toulouse : Privat, 1989
- **Jacquemin, Hervé. Le bassin houiller de la Loire, un bassin houiller limnique. Saint-Étienne : La**
Jacquemin, Hervé. **Le bassin houiller de la Loire, un bassin houiller limnique.** Saint-Étienne : La Rotonde,
École des Mines de Saint-Étienne, 1999 (dossier documentaire)
- **Luirard, Monique. La région stéphanoise dans la guerre et dans la paix, 1369-1951. Saint-Étienne :**
Luirard, Monique. **La région stéphanoise dans la guerre et dans la paix, 1369-1951.** Saint-Étienne : Centre d'
Études Foréziennes, C.I.E.R. S.R., 1980
- **Maitron, Jean. Dictionnaire biographique du mouvement ouvrier français. Paris : Éditions ouvrières,**
Maitron, Jean. **Dictionnaire biographique du mouvement ouvrier français.** Paris : Éditions ouvrières,
1964-1967, 2004, 45 vol.
- **Mandon, Daniel. Les Barbelés de la Culture. Lyon : Fédérop, 1976**
Mandon, Daniel. **Les Barbelés de la Culture.** Lyon : Fédérop, 1976
- **Neboit, René. Les villes et les contraintes du milieu climatique. Le cas de l'agglomération**
Neboit, René. **Les villes et les contraintes du milieu climatique. Le cas de l'agglomération stéphanoise.** In :
Université de Saint-Étienne. *Les Villes du Massif central.* Actes du colloque de Saint-Étienne, 27-28 novembre
1970. Saint-Étienne : C.E.F., C.I.E.R.-S.R., 1971, p. 381-393
- **Neboit, René. Les conditions naturelles. In : Les villes françaises. Saint-Étienne et son**
Neboit, René. **Les conditions naturelles.** In : *Les villes françaises. Saint-Étienne et son agglomération.* Paris :
La Documentation française, 1973, p. 8-11 (Notes et études documentaires)
- **Observations topographiques, physiques et critiques sur le climat, les maladies, la pollution, les**
Observations topographiques, physiques et critiques sur le climat, les maladies, la pollution, les arts et
le commerce de la ville de Saint-Étienne en Forez par un patriophyle / Jean-Louis Alléon-Dulac, 2e moitié
XIXe siècle (BM Saint-Étienne. ms 83)
- **Perrin, Maxime. Saint-Étienne et sa région économique. Un type de la vie industrielle en France.**
Perrin, Maxime. **Saint-Étienne et sa région économique. Un type de la vie industrielle en France.** Tours :
Arrault et Cie, 1937

- **Peyre, Philippe. Couriot l'album, Patrimoines du Bassin de la Loire. Saint-Étienne**
Peyre, Philippe. **Couriot l'album, Patrimoines du Bassin de la Loire.** Saint-Étienne : Musée de la Mine, 2002
- **Pinon, Pierre. Lire et composer l'espace public. Paris : Ministère de l'Équipement, du Logement,**
Pinon, Pierre. **Lire et composer l'espace public.** Paris : Ministère de l'Équipement, du Logement, des Transports et de la Mer, Direction de l'Architecture et de l'Urbanisme, S.T.U., 1991
- **Plessy, Bernard. La vie quotidienne en Forez avant 1914. Paris : Hachette, 1981**
Plessy, Bernard. **La vie quotidienne en Forez avant 1914.** Paris : Hachette, 1981
- **Rahon, Jean-Paul. Un désir nommé TRAMWAY, les transports urbains de Saint-Étienne et de sa région,**
Rahon, Jean-Paul. **Un désir nommé TRAMWAY, les transports urbains de Saint-Étienne et de sa région, 1881-1993.** Saint-Étienne : SIOTAS, 1993
- **Reynaud, Brigitte. L'industrie rubanière dans la région stéphanoise. Saint-Étienne : Publications**
Reynaud, Brigitte. **L'industrie rubanière dans la région stéphanoise.** Saint-Étienne : Publications de l'Université de Saint-Étienne, Centre d'Études Foréziennes, 1991
- **Schnetzler, Jacques. Les industries et les hommes dans la région stéphanoise : étude de géographie**
Schnetzler, Jacques. **Les industries et les hommes dans la région stéphanoise : étude de géographie humaine.** Saint-Étienne : le Feuillet blanc, 1975
- **Testenoire-Lafayette, C.-P. Histoire de Saint-Étienne. Saint-Étienne : impr. Théolier-Thomas, 1902**
Testenoire-Lafayette, C.-P. **Histoire de Saint-Étienne.** Saint-Étienne : impr. Théolier-Thomas, 1902
- **Thiollière, Éloi. Saint-Étienne et le Forez à travers les siècles. Saint-Étienne : Banque Populaire**
Thiollière, Éloi. **Saint-Étienne et le Forez à travers les siècles.** Saint-Étienne : Banque Populaire de la Loire, 1977
- **Tomas, François. Variations autour du patrimoine. Un cas d'école : le Forez. Saint-Étienne :**
Tomas, François. **Variations autour du patrimoine. Un cas d'école : le Forez.** Saint-Étienne : Publications de l'Université de Saint-Étienne, 2004
- **Vant, André. L'industrie du cycle dans la région stéphanoise. Lyon : Éditions lyonnaises d'art et**
Vant, André. **L'industrie du cycle dans la région stéphanoise.** Lyon : Éditions lyonnaises d'art et d'histoire, 1981 (Sciences et techniques)
- **Verney-Carron, Nicole. Le ruban et l'acier, Les élites économiques de la région stéphanoise au XIXe**
Verney-Carron, Nicole. **Le ruban et l'acier, Les élites économiques de la région stéphanoise au XIXe siècle (1815-1914).** Saint-Étienne : Publications universitaires de Saint-Étienne, C.I.E.R., S.R., C.E.F.), 1999
- **Vitel, Georges. Géologie de la Loire. Saint-Étienne : Publications de l'Université, 2001.**
Vitel, Georges. **Géologie de la Loire.** Saint-Étienne : Publications de l'Université, 2001.
- **Gruner, Louis. Bassin houiller de la Loire. T. 1-2. Description générale du bassin. Paris :**
Gruner, Louis. **Bassin houiller de la Loire. T. 1-2. Description générale du bassin.** Paris : Ministère des Travaux Publics, 1882

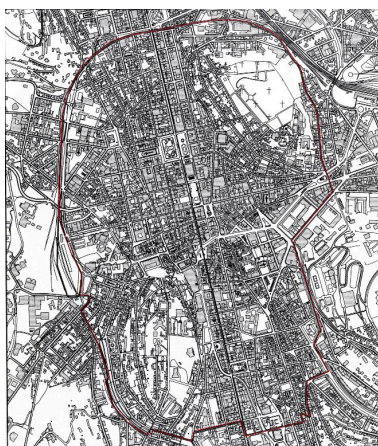
Périodiques

- **Granjon, Serge. Les prolétaires stéphanois vus par Flora Tristan. Centre Dimanche : Saint-Étienne,** Granjon, Serge. **Les prolétaires stéphanois vus par Flora Tristan.** *Centre Dimanche : Saint-Étienne*, 13 mars 1994, p. 11
- **Jacquemin, Hervé. Crassier stéphanois : document noir de l'hiver. Cailloux, n° 3, 1987**
Jacquemin, Hervé. **Crassier stéphanois : document noir de l'hiver.** *Cailloux*, n° 3, 1987
- **Jacquemin, Hervé, Blache-Bouvier, Michelle. Le Stéphanois stéphanois, notre environnement minéral.** Jacquemin, Hervé, Blache-Bouvier, Michelle. **Le Stéphanois stéphanois, notre environnement minéral.** *Bulletin du Vieux Saint-Étienne*, n° 163, 1991, p. 53-58
- **Maistre, J. de. Description géologique du bassin houiller de la Loire. Revue de l'Industrie**
Maistre, J. de. **Description géologique du bassin houiller de la Loire.** *Revue de l'Industrie minière*, t. 45, n° 7 - 8, 1963

Illustrations



Carte de l'aire d'étude.
Ech. 1/25 000. (© IGN)
Dess. Ville de Saint-Etienne
IVR82_20094201106NUDA



Extrait de la carte IGN du territoire
de Saint-Etienne. Ech. 1/25 000.
Dess. Ville de Saint-Etienne
IVR82_20094201107NUDA

Dossiers liés

Dossier(s) de synthèse :

Les immeubles du centre de Saint-Etienne (IA42000240) Rhône-Alpes, Loire, Saint-Étienne

Oeuvres en rapport :

Banque de France (IA42000057) Saint-Étienne, 7 rue d' Arcole , 5 rue André-Malraux , rue Paul-Bert
Bourse du travail dite Palais des auditions et des cours publiques (IA42000043) Saint-Étienne, 10 cours Victor-Hugo
Bourse et chambre de commerce dits Palais de la Bourse, édifice et entrepôts commerciaux dits Condition des Soies, actuellement immeuble de bureaux dit Maison des avocats (IA42000225) Saint-Étienne, 36 rue de la Résistance
Cercle d'ingénieurs dit hôtel de la Société amicale des anciens élèves de l'école des Mines de Saint-Etienne (IA42000145) Saint-Étienne, 19 rue du Grand-Moulin , 1 avenue de la Libération
Chapelle de l'Immaculée Conception de la Sainte Vierge, puis église paroissiale de l'Immaculée Conception de la Sainte Vierge, dite église Notre-Dame (IA42000171) Saint-Étienne, 1 rue Dormand
Chapelle des capucins (IA42000079) Saint-Étienne, place des Pères , 75 rue Franklin
Couvent de franciscaines, actuellement chapelle Sainte-Marie des Anges (IA42000152) Saint-Étienne, 9 rue Buisson
Couvent de minimes, puis collège municipal, puis collège royal, puis lycée de filles, actuellement collège Gambetta (IA42000032) Rhône-Alpes, Loire, Saint-Étienne, 13 ter rue Gambetta , 34 bis, 34 ter rue Michelet
Couvent de minimes, puis église paroissiale Saint-Louis, collège, école professionnelle (IA42000041) Rhône-Alpes, Loire, Saint-Étienne, 13 ter rue Gambetta , 34 bis, 34 ter rue Michelet

Couvent Sainte-Marie de la Visitation, puis église paroissiale Sainte-Marie (IA42000077) Saint-Étienne, 7 rue Elise-Gervais , rue Sainte-Marie , 24 rue de la République
Demeure (IA42000141) Saint-Étienne, 4 rue du Quatre-Septembre
Demeure dite Palais Mimard (IA42000011) Rhône-Alpes, Loire, Saint-Étienne, 5 place Anatole-France
Ecole d'art dite Ecole de dessin, actuellement Ecole régionale des Beaux-Arts (IA42000078) Saint-Étienne, 15 rue Henri-Gonnard
Ecole professionnelle, actuellement collège (IA42000146) Saint-Étienne, 34 bis, 34 ter rue Michelet
Eglise paroissiale de La Nativité (IA42000169) Saint-Étienne, 82 rue Royet , rue Caron
Eglise paroissiale Saint-Charles, puis cathédrale Saint-Charles (IA42000147) Saint-Étienne, place Jean-Jaurès , rue Emile-Combes , rue du Quatre-Septembre
Eglise paroissiale Saint-Ennemond, ancienne chapelle des Pénitents (IA42000156) Saint-Étienne, 22 rue Beaubrun
Eglise paroissiale Saint-Laurent-Saint-Etienne, dite la Grand'Eglise (IA42000061) Saint-Étienne, 25 place Boivin
Ensemble de deux immeubles jumelés dits Immeubles modernes (IA42000221) Rhône-Alpes, Loire, Saint-Étienne, 23-25 avenue de la Libération , 6 rue Traversière , square Massenet
Ensemble de trois immeubles-ateliers de passementier dits fabriques (IA42000122) Rhône-Alpes, Loire, Saint-Étienne, 5, 7, 9 rue du Repos
Etablissement administratif de l'hôpital de la Charité (IA42000117) Saint-Étienne, 37, 37 bis, 39 rue Michelet
Etablissement et entrepôt commerciaux dits Condition des soies, puis Ecole supérieure de Commerce, actuellement hôtel de département (IA42000005) Saint-Étienne, 14 rue Elisée-Reclus , 21 rue d' Arcole
Gendarmerie, actuellement établissement administratif de la direction départementale sanitaire et sociale de la Loire (IA42000095) Saint-Étienne, 23 rue d' Arcole
Halle (IA42000138) Saint-Étienne, cours Victor-Hugo
Hôpital Bellevue (IA42000237) Saint-Étienne, boulevard Pasteur
Hôtel (IA42000133) Saint-Étienne, 10 rue d' Arcole
Hôtel Colcombet, actuellement bibliothèque (IA42000004) Rhône-Alpes, Loire, Saint-Étienne, 3 rue du Lieutenant-Morin , rue Marcellin-Allard
Hôtel de ville (IA42000040) Saint-Étienne, place de l' Hôtel-de-Ville
Hôtel de Villeneuve, actuellement musée du Vieux Saint-Etienne (IA42000175) Saint-Étienne, 13 bis rue Gambetta , 18 rue José-Frappa
Hôtel de voyageurs dit Grand Hôtel (IA42000003) Rhône-Alpes, Loire, Saint-Étienne, 10 avenue de la Libération , 8 rue Marcellin-Allard , 1 rue Alphonse-Raynal
Hôtel de voyageurs dit hôtel du Nord, puis immeuble de négociant (IA42000127) Rhône-Alpes, Loire, Saint-Étienne, 7 rue de la République , 28 rue Brossard
Hôtel dit hôtel Bernou-de-Rochetaillée (IA42000051) Saint-Étienne, 5 place du Peuple , 8 rue Alsace-Lorraine
Hôtel dit maison des Carriers (IA42000064) Saint-Étienne, 6 place Chavanelle
Immeuble (IA42000150) Rhône-Alpes, Loire, Saint-Étienne, 22 rue d' Arcole , 5 rue de l' Alma
Immeuble (IA42000135) Rhône-Alpes, Loire, Saint-Étienne, 26 rue Gambetta , 2 rue de la Tour-Varan
Immeuble (IA42000112) Rhône-Alpes, Loire, Saint-Étienne, 31 rue Louis-Braille , 12 rue de Lodi
Immeuble (IA42000202) Rhône-Alpes, Loire, Saint-Étienne, 23 rue de la République , 13 rue du Jeu-de-l'Arc
Immeuble (IA42000193) Saint-Étienne, 6 rue André-Malraux
Immeuble (IA42000060) Rhône-Alpes, Loire, Saint-Étienne, 8 rue Michelet
Immeuble (IA42000174) Rhône-Alpes, Loire, Saint-Étienne, 33, 35 place Fourneyron
Immeuble (IA42000178) Rhône-Alpes, Loire, Saint-Étienne, 12 rue Aristide-Briand et de la Paix , 2, 2bis rue André-Malraux
Immeuble (IA42000136) Rhône-Alpes, Loire, Saint-Étienne, 1 rue de la Tour-Varan , 28 rue Gambetta
Immeuble (IA42000209) Rhône-Alpes, Loire, Saint-Étienne, 67 rue de la République
Immeuble (IA42000031) Rhône-Alpes, Loire, Saint-Étienne, 3 place Anatole-France
Immeuble (IA42000200) Rhône-Alpes, Loire, Saint-Étienne, 2 rue de la République
Immeuble (IA42000191) Rhône-Alpes, Loire, Saint-Étienne, 11 place Jean-Plotton , 1 rue Paul-Bert , rue de l' Alma , rue d' Arcole
Immeuble (IA42000065) Rhône-Alpes, Loire, Saint-Étienne, 2 rue Camille-Colard , 5 rue Général-Foy , 2 rue Alsace-Lorraine
Immeuble (IA42000168) Rhône-Alpes, Loire, Saint-Étienne, 19 place des Ursules , 4 place Waldeck-Rousseau
Immeuble (IA42000179) Rhône-Alpes, Loire, Saint-Étienne, 8 place Boivin
Immeuble (IA42000090) Rhône-Alpes, Loire, Saint-Étienne, 14 rue Marengo
Immeuble (IA42000018) Rhône-Alpes, Loire, Saint-Étienne, 6 place du Peuple
Immeuble (IA42000113) Saint-Étienne, 4 rue Général-Foy
Immeuble (IA42000176) Saint-Étienne, 15-17 place Paul-Painlevé , rue Bénédicte-Blachon
Immeuble (IA42000148) Rhône-Alpes, Loire, Saint-Étienne, 4 rue de l' Alma , 20 rue d' Arcole
Immeuble (IA42000017) Rhône-Alpes, Loire, Saint-Étienne, 13 rue des Arts , 6 rue du Jeu-de-l'Arc

Immeuble (IA42000059) Rhône-Alpes, Loire, Saint-Étienne, 6 rue Paul-Bert , 16 rue d' Arcole
Immeuble (IA42000013) Rhône-Alpes, Loire, Saint-Étienne, 26 rue d' Arcole
Immeuble (IA42000177) Saint-Étienne, 16 rue Aristide-Briand et de la Paix , place Jean-Plotton
Immeuble (IA42000143) Rhône-Alpes, Loire, Saint-Étienne, 7 rue Louis-Braille
Immeuble (IA42000181) Rhône-Alpes, Loire, Saint-Étienne, 2 rue Gérentet , 1, 1 bis rue Blanqui
Immeuble (IA42000123) Saint-Étienne, 4, 4 bis rue Elisée-Reclus
Immeuble (IA42000050) Rhône-Alpes, Loire, Saint-Étienne, 2, 4 rue des Mutilés-du-Travail
Immeuble (IA42000039) Rhône-Alpes, Loire, Saint-Étienne, 21 avenue de la Libération , 2 rue Pierre-Bérard
Immeuble (IA42000093) Rhône-Alpes, Loire, Saint-Étienne, 23 rue du Onze-Novembre , 1 rue Jacques-Barbier
Immeuble (IA42000132) Rhône-Alpes, Loire, Saint-Étienne, 6 place Anatole-France
Immeuble (IA42000208) Rhône-Alpes, Loire, Saint-Étienne, 49 rue de la République
Immeuble (IA42000157) Rhône-Alpes, Loire, Saint-Étienne, 12 place Jean-Jaurès
Immeuble (IA42000086) Rhône-Alpes, Loire, Saint-Étienne, 4 place Jean-Jaurès
Immeuble (IA42000088) Rhône-Alpes, Loire, Saint-Étienne, 6 place Jean-Jaurès , 2 rue Francis-Garnier
Immeuble (IA42000187) Rhône-Alpes, Loire, Saint-Étienne, 12 rue Buisson
Immeuble (IA42000068) Rhône-Alpes, Loire, Saint-Étienne, 30 rue Saint-Jean , 19 avenue de la Libération
Immeuble (IA42000124) Saint-Étienne, 6, 8 rue Elisée-Reclus
Immeuble (IA42000166) Rhône-Alpes, Loire, Saint-Étienne, 1, 3 place des Ursules , place du Peuple
Immeuble (IA42000109) Rhône-Alpes, Loire, Saint-Étienne, 4 avenue de la Libération , 1 rue des Martyrs-de-Vingré
Immeuble (IA42000034) Rhône-Alpes, Loire, Saint-Étienne, 6 rue Gambetta
Immeuble (IA42000139) Rhône-Alpes, Loire, Saint-Étienne, 25 cours Victor-Hugo
Immeuble (IA42000099) Rhône-Alpes, Loire, Saint-Étienne, 4 place Jean-Moulin
Immeuble (IA42000015) Rhône-Alpes, Loire, Saint-Étienne, 32 rue d' Arcole
Immeuble (IA42000170) Rhône-Alpes, Loire, Saint-Étienne, 7 rue Pierre-Bérard
Immeuble (IA42000188) Rhône-Alpes, Loire, Saint-Étienne, 21 rue Gayet
Immeuble (IA42000165) Rhône-Alpes, Loire, Saint-Étienne, 11 place des Ursules
Immeuble (IA42000185) Rhône-Alpes, Loire, Saint-Étienne, 2 rue Balay , 1,3 rue Robert
Immeuble (IA42000121) Rhône-Alpes, Loire, Saint-Étienne, 6 rue Denis-Papin
Immeuble (IA42000102) Rhône-Alpes, Loire, Saint-Étienne, 11 place Jean-Jaurès , 2 rue du Quatre-Septembre
Immeuble (IA42000137) Rhône-Alpes, Loire, Saint-Étienne, 14 rue François-Gillet , rue Pierre-Bérard
Immeuble (IA42000107) Rhône-Alpes, Loire, Saint-Étienne, 3 avenue de la Libération
Immeuble (IA42000164) Saint-Étienne, 2 bis rue Honoré-d'Urfé
Immeuble (IA42000047) Rhône-Alpes, Loire, Saint-Étienne, 57 rue Michelet , 16 rue Jean-Baptiste-Rivollier , 16, 18 rue César-Bertholon
Immeuble (IA42000067) Rhône-Alpes, Loire, Saint-Étienne, 3 rue Dormoy
Immeuble (IA42000007) Rhône-Alpes, Loire, Saint-Étienne, 22 place du Peuple
Immeuble (IA42000158) Rhône-Alpes, Loire, Saint-Étienne, 14 place Jean-Jaurès
Immeuble (IA42000069) Saint-Étienne, 6 place Jean-Moulin
Immeuble (IA42000218) Rhône-Alpes, Loire, Saint-Étienne, 16 rue de la République
Immeuble (IA42000206) Rhône-Alpes, Loire, Saint-Étienne, 31 rue de la République
Immeuble (IA42000167) Rhône-Alpes, Loire, Saint-Étienne, 17 place des Ursules , impasse des Furettes
Immeuble (IA42000155) Rhône-Alpes, Loire, Saint-Étienne, 8 place Dorian , 1, 3 rue Alsace-Lorraine
Immeuble (IA42000110) Rhône-Alpes, Loire, Saint-Étienne, 2 avenue de la Libération , 2 rue des Martyrs-de-Vingré , 1 rue Michelet
Immeuble (IA42000120) Rhône-Alpes, Loire, Saint-Étienne, 8 rue Denis-Papin
Immeuble (IA42000217) Rhône-Alpes, Loire, Saint-Étienne, 5 rue Traversière
Immeuble (IA42000190) Rhône-Alpes, Loire, Saint-Étienne, 12 rue du Général-Leclerc
Immeuble (IA42000163) Saint-Étienne, 46 rue Balay , rue du Moulin-Bréas
Immeuble (IA42000207) Rhône-Alpes, Loire, Saint-Étienne, 47 rue de la République
Immeuble (IA42000140) Rhône-Alpes, Loire, Saint-Étienne, 27 cours Victor-Hugo , 4 cours Jovin-Bouchard
Immeuble (IA42000023) Rhône-Alpes, Loire, Saint-Étienne, 4 rue Blanqui , 15 rue Louis-Braille
Immeuble (IA42000142) Rhône-Alpes, Loire, Saint-Étienne, 4 rue de la Tour-Varan , 19 bis cours Victor-Hugo
Immeuble (IA42000118) Rhône-Alpes, Loire, Saint-Étienne, 46 rue Michelet
Immeuble (IA42000029) Rhône-Alpes, Loire, Saint-Étienne, 11, 11 bis rue du Onze-Novembre
Immeuble (IA42000192) Rhône-Alpes, Loire, Saint-Étienne, 3 place du Peuple
Immeuble (IA42000115) Rhône-Alpes, Loire, Saint-Étienne, 8 place de l' Hôtel-de-Ville
Immeuble (IA42000108) Saint-Étienne, 54 rue Balay
Immeuble, atelier, imprimerie de la Tribune Républicaine, actuellement immeuble de bureaux, cinéma Le Méliès (IA42000162) Rhône-Alpes, Loire, Saint-Étienne, 10 place Jean-Jaurès , 7, 9 rue Rouget-de-l'Isle
Immeuble, puis hôtel de voyageurs (IA42000214) Rhône-Alpes, Loire, Saint-Étienne, 16 rue du Théâtre

Immeuble-atelier d'armurier (IA42000105) Rhône-Alpes, Loire, Saint-Étienne, 36 rue de la Badouillère
Immeuble-atelier d'armurier (IA42000091) Rhône-Alpes, Loire, Saint-Étienne, 59, 61 rue Michelet , 1 rue des Francs-Maçons , 20, 22 rue César-Bertholon
Immeuble-atelier d'armurier (IA42000103) Rhône-Alpes, Loire, Saint-Étienne, 32 rue de la Badouillère , 32 rue de la Mulatière , 27 rue Crozet-Fourneyron
Immeuble-atelier d'armurier (IA42000020) Rhône-Alpes, Loire, Saint-Étienne, 21 rue Henri-Barbusse
Immeuble-atelier d'artisan (IA42000048) Rhône-Alpes, Loire, Saint-Étienne, 23 rue de la Mulatière
Immeuble-atelier d'artisan (IA42000092) Rhône-Alpes, Loire, Saint-Étienne, 50, 52 rue de la Mulatière
Immeuble-atelier de passementier dit fabrique (IA42000104) Rhône-Alpes, Loire, Saint-Étienne, 33 rue Vaillant-Couturier
Immeuble-atelier de passementier dit fabrique (IA42000220) Rhône-Alpes, Loire, Saint-Étienne, 16 rue Claude-Delaroa
Immeuble-atelier de passementier dit fabrique (IA42000094) Rhône-Alpes, Loire, Saint-Étienne, 66 rue de Tardy , 44 rue Vaillant-Couturier
Immeuble-atelier de passementier dit fabrique (IA42000212) Saint-Étienne, 112 rue de la Sablière
Immeuble-atelier de passementier dit fabrique (IA42000021) Rhône-Alpes, Loire, Saint-Étienne, 14 rue Pierre-Barralon
Immeuble-atelier de passementier dit fabrique (IA42000134) Rhône-Alpes, Loire, Saint-Étienne, 19 rue Franklin
Immeuble-atelier de passementier dit fabrique (IA42000211) Rhône-Alpes, Loire, Saint-Étienne, 102 rue de la Sablière
Immeuble-atelier de passementier dit fabrique (IA42000026) Rhône-Alpes, Loire, Saint-Étienne, 37 rue Vaillant-Couturier
Immeuble-atelier de passementier dit fabrique (IA42000151) Rhône-Alpes, Loire, Saint-Étienne, 35 rue Vaillant-Couturier
Immeuble-atelier de passementier dit fabrique (IA42000106) Saint-Étienne, 19 rue de la Badouillère
Immeuble-atelier de passementier dit fabrique (IA42000149) Rhône-Alpes, Loire, Saint-Étienne, 16 rue Paul-Appel
Immeuble-atelier de passementier dit fabrique (IA42000075) Rhône-Alpes, Loire, Saint-Étienne, 13 rue Caron
Immeuble-atelier de passementier dit fabrique (IA42000052) Saint-Étienne, 2 place Raspail , 74 rue de Tardy
Immeuble-atelier de passementier dit fabrique (IA42000210) Rhône-Alpes, Loire, Saint-Étienne, 62 rue de la Sablière
Immeuble-atelier de passementier dit fabrique (IA42000153) Rhône-Alpes, Loire, Saint-Étienne, 76 rue Royet
Immeuble-atelier de passementier dit fabrique (IA42000022) Rhône-Alpes, Loire, Saint-Étienne, 46 rue Royet
Immeuble-atelier de passementier dit fabrique (IA42000066) Rhône-Alpes, Loire, Saint-Étienne, 48 rue Royet
Immeuble-atelier de passementier dit fabrique (IA42000198) Rhône-Alpes, Loire, Saint-Étienne, 16, 14 rue Raisin
Immeuble-atelier de passementier dit fabrique (IA42000186) Rhône-Alpes, Loire, Saint-Étienne, 25 rue Franklin
Immeuble-atelier de passementier dit fabrique (IA42000096) Rhône-Alpes, Loire, Saint-Étienne, 15 rue Camélinat
Immeuble-atelier de passementier dit fabrique (IA42000180) Rhône-Alpes, Loire, Saint-Étienne, 4 rue Etienne-Boisson
Immeuble-atelier de passementier dit fabrique (IA42000116) Rhône-Alpes, Loire, Saint-Étienne, 2 rue Jules-Ledin , 26 rue du Grand-Gonnet
Immeuble-atelier de passementier dit fabrique (IA42000213) Saint-Étienne, 88 rue de la Sablière
Immeuble Chapelon (IA42000080) Rhône-Alpes, Loire, Saint-Étienne, 1 place Jean-Jaurès , 19 rue Président-Wilson
Immeuble d'artisan (IA42000055) Rhône-Alpes, Loire, Saint-Étienne, 16 rue Pierre-Termier
Immeuble d'artisan (IA42000119) Rhône-Alpes, Loire, Saint-Étienne, 5 rue Denis-Papin
Immeuble d'artisan (IA42000045) Rhône-Alpes, Loire, Saint-Étienne, 10 rue Jules-Ledin
Immeuble d'artisan (IA42000028) Rhône-Alpes, Loire, Saint-Étienne, 8 rue du Coin
Immeuble d'artisan (IA42000097) Saint-Étienne, 24 rue Brossard
Immeuble d'artisan (IA42000019) Rhône-Alpes, Loire, Saint-Étienne, 15 rue Henri-Barbusse , 11 rue de l' Epreuve
Immeuble d'artisan (IA42000182) Rhône-Alpes, Loire, Saint-Étienne, 1, 3 rue César-Bertholon , 16 rue de la Badouillère
immeuble de négociant (IA42000184) Rhône-Alpes, Loire, Saint-Étienne, 4 rue Alsace-Lorraine , 9 rue Général-Foy
Immeuble de négociant (IA42000219) Rhône-Alpes, Loire, Saint-Étienne, 40 rue de la République
Immeuble de négociant (IA42000215) Rhône-Alpes, Loire, Saint-Étienne, 2, 4 place Albert-Thomas
Immeuble de négociant (IA42000216) Rhône-Alpes, Loire, Saint-Étienne, 8 place Albert-Thomas
Immeuble de négociant (IA42000049) Rhône-Alpes, Loire, Saint-Étienne, 9 rue Général-Foy
Immeuble de négociant (IA42000036) Rhône-Alpes, Loire, Saint-Étienne, 13 rue Charles-de-Gaulle , 2 rue Honoré-de-Balzac
Immeuble de négociant (IA42000160) Saint-Étienne, 8 place Jean-Jaurès
Immeuble de négociant (IA42000016) Rhône-Alpes, Loire, Saint-Étienne, 11 rue des Arts
Immeuble de négociant, actuellement perception (IA42000053) Saint-Étienne, 13 rue Michel-Rondet , 11, 11 bis, 13 rue Mi-Carême
Immeuble de négociant dit recette (IA42000024) Rhône-Alpes, Loire, Saint-Étienne, 13 rue Louis-Braille
Immeuble de négociant dit recette (IA42000012) Rhône-Alpes, Loire, Saint-Étienne, 1 rue d' Arcole , 2 rue de la Résistance
Immeuble de négociant dit recette (IA42000114) Rhône-Alpes, Loire, Saint-Étienne, 6 place de l' Hôtel-de-Ville

Immeuble de négociant dit recette (IA42000173) Rhône-Alpes, Loire, Saint-Étienne, 15 place de l' Hôtel-de-Ville , 2 place Dorian , 1 rue Général-Foy

Immeuble de négociant dit recette (IA42000204) Rhône-Alpes, Loire, Saint-Étienne, 27 rue de la République

Immeuble de négociant dit recette (IA42000072) Rhône-Alpes, Loire, Saint-Étienne, 3 rue Charles-de-Gaulle , 4 rue Dormoy

Immeuble de négociant dit recette (IA42000195) Rhône-Alpes, Loire, Saint-Étienne, 15 rue Mi-Carême , 14 rue Georges-Teissier

Immeuble de négociant dit recette (IA42000070) Rhône-Alpes, Loire, Saint-Étienne, 14 rue Charles-de-Gaulle

Immeuble de négociant dit recette (IA42000038) Rhône-Alpes, Loire, Saint-Étienne, 43 rue Charles-de-Gaulle

Immeuble de négociant dit recette (IA42000201) Rhône-Alpes, Loire, Saint-Étienne, 18 rue de la République , 14 rue du Jeu-de-l'Arc

Immeuble de négociant dit recette (IA42000205) Rhône-Alpes, Loire, Saint-Étienne, 29 rue de la République

Immeuble de négociant dit recette (IA42000054) Rhône-Alpes, Loire, Saint-Étienne, 6 rue de la République

Immeuble de négociant dit recette (IA42000082) Rhône-Alpes, Loire, Saint-Étienne, 15 place Jean-Jaurès

Immeuble de négociant dit recette (IA42000194) Rhône-Alpes, Loire, Saint-Étienne, 10 rue Mi-Carême , 15 rue Michel-Rondet

Immeuble de négociant dit recette (IA42000197) Rhône-Alpes, Loire, Saint-Étienne, 21 rue Praire , rue de l' Alma

Immeuble de négociant dit recette (IA42000073) Rhône-Alpes, Loire, Saint-Étienne, 1 rue Elise-Gervais , 23 rue du Jeu-de-l'Arc

Immeuble de négociant dit recette (IA42000074) Rhône-Alpes, Loire, Saint-Étienne, 20 rue de la Résistance

Immeuble de négociant dit recette (IA42000035) Rhône-Alpes, Loire, Saint-Étienne, 11 rue Charles-de-Gaulle , 1 rue Honoré-de-Balzac

Immeuble de négociant dit recette (IA42000196) Rhône-Alpes, Loire, Saint-Étienne, 5 place Jean-Plotton

Immeuble de négociant dit recette (IA42000081) Rhône-Alpes, Loire, Saint-Étienne, 13 place Jean-Jaurès , 2 rue Dormoy

Immeuble de négociant dit recette (IA42000084) Rhône-Alpes, Loire, Saint-Étienne, 19 place Jean-Jaurès , 1 rue Charles-de-Gaulle

Immeuble de négociant dit recette (IA42000044) Rhône-Alpes, Loire, Saint-Étienne, 7 place Jean-Jaurès , 2 rue d' Arcole

Immeuble de négociant dit recette (IA42000183) Rhône-Alpes, Loire, Saint-Étienne, 27 rue Paul-Bert , 12 rue Praire

Immeuble de négociant dit recette (IA42000129) Rhône-Alpes, Loire, Saint-Étienne, 13 rue de la République

Immeuble de négociant dit recette (IA42000009) Rhône-Alpes, Loire, Saint-Étienne, 6 rue François-Gillet

Immeuble de négociant dit recette (IA42000128) Rhône-Alpes, Loire, Saint-Étienne, 11 rue de la République

Immeuble de négociant dit recette (IA42000002) Rhône-Alpes, Loire, Saint-Étienne, 12 rue Charles-de-Gaulle

Immeuble de négociant dit recette (IA42000037) Rhône-Alpes, Loire, Saint-Étienne, 23 rue Charles-de-Gaulle

Immeuble de négociant dit recette (IA42000083) Rhône-Alpes, Loire, Saint-Étienne, 17 place Jean-Jaurès

Immeuble de négociant dit recette (IA42000203) Rhône-Alpes, Loire, Saint-Étienne, 25 rue de la République

Immeuble de négociant dit recette (IA42000058) Rhône-Alpes, Loire, Saint-Étienne, 1 rue André-Malraux , 14 rue Aristide-Briand et de la Paix

Immeuble de négociant dit recette (IA42000027) Rhône-Alpes, Loire, Saint-Étienne, 2 rue du Coin , rue Buisson

Immeuble de négociant dit recette (IA42000089) Rhône-Alpes, Loire, Saint-Étienne, 5 avenue de la Libération

Immeuble de négociant dit recette (IA42000125) Rhône-Alpes, Loire, Saint-Étienne, 3 rue de la République

Immeuble de négociant dit recette (IA42000111) Rhône-Alpes, Loire, Saint-Étienne, 5 rue Balay

Immeuble de négociant dit recette (IA42000126) Rhône-Alpes, Loire, Saint-Étienne, 5 rue de la République

Immeuble de négociant dit recette (IA42000033) Rhône-Alpes, Loire, Saint-Étienne, 41 rue Gambetta , 2 rue de la Badouillère

Immeuble de négociant dit recette, actuellement Ecole d'Architecture (IA42000063) Rhône-Alpes, Loire, Saint-Étienne, 1 rue Buisson

Immeuble de négociant dit recette, passage couvert dit passage du Lux (IA42000131) Rhône-Alpes, Loire, Saint-Étienne, 22 rue de la Résistance , rue Mi-Carême

Immeuble de négociant dit recette Colcombet, actuellement bureau d'hygiène municipal (IA42000006) Rhône-Alpes, Loire, Saint-Étienne, 19 rue de la Résistance , 8 place de l' Hôtel-de-Ville

Immeuble de négociant dit recette Fraisse-Merley, ou immeuble aux têtes, actuellement immeuble de bureaux (IA42000008) Rhône-Alpes, Loire, Saint-Étienne, 5 place Jean-Jaurès , 1 rue de la Résistance

Immeuble des Mines (IA42000159) Rhône-Alpes, Loire, Saint-Étienne, 2 place Jean-Jaurès

Immeuble dit hôtel Bonche (IA42000189) Saint-Étienne, 1 rue du Général-Leclerc , 3 cours Jovin-Bouchard

Immeuble dit immeuble Moderne (IA42000001) Rhône-Alpes, Loire, Saint-Étienne, 11 rue des Creuses

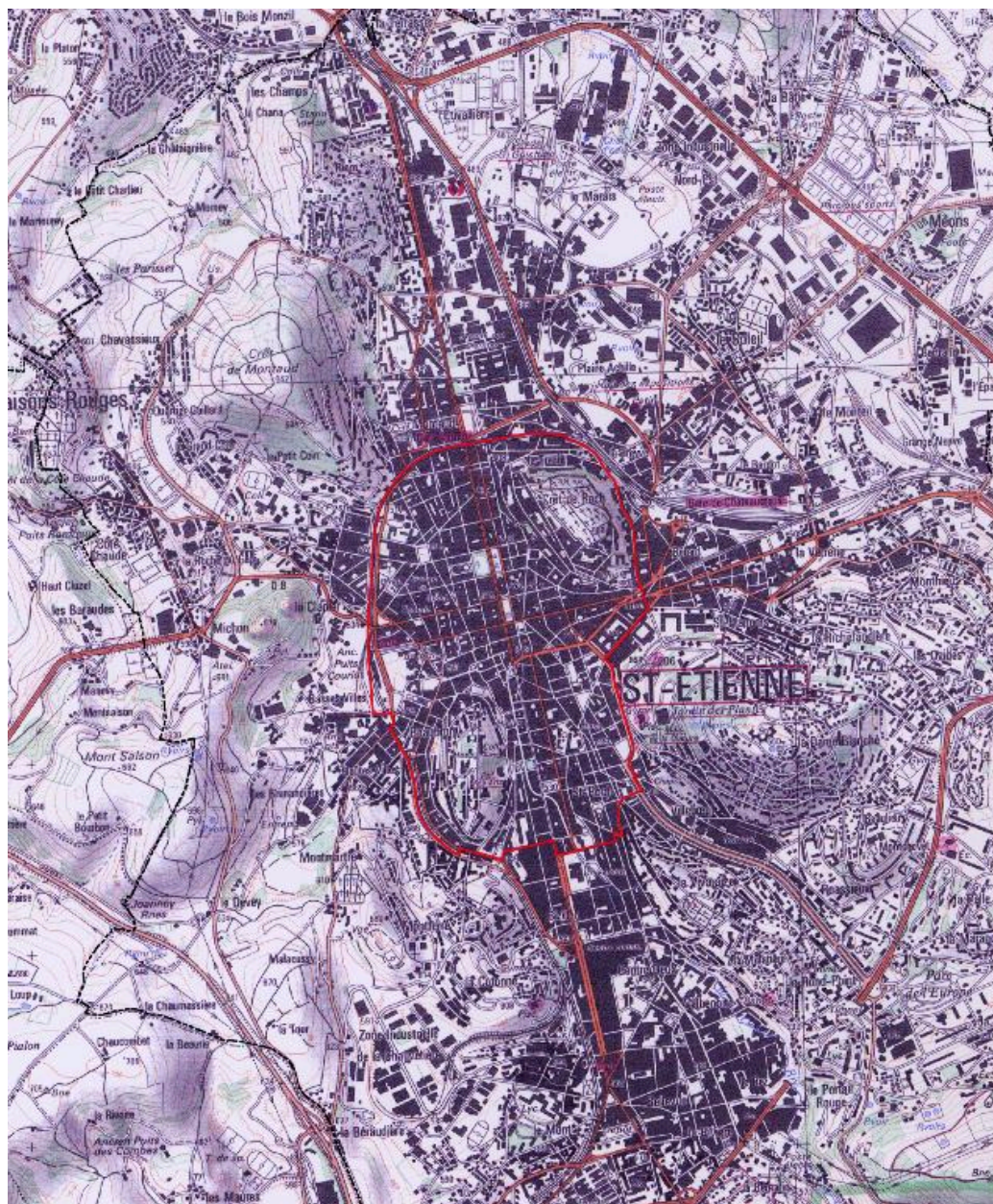
Immeuble dit Palais Anatole-France (IA42000087) Rhône-Alpes, Loire, Saint-Étienne, 16, 16 bis rue du Général-Leclerc , 2 rue du Onze-Novembre , 15, 15bis rue Désiré-Claude

Immeuble dit Résidence Dorian (IA42000010) Rhône-Alpes, Loire, Saint-Étienne, 7 place Jean-Moulin

Immeuble Laurent (IA42000014) Rhône-Alpes, Loire, Saint-Étienne, 3 rue d' Arcole
Immeuble Oehler (IA42000144) Rhône-Alpes, Loire, Saint-Étienne, 20 rue de la République , 15 rue du Jeu-de-l'Arc
Immeuble Serre (IA42000223) Rhône-Alpes, Loire, Saint-Étienne, 7 place Anatole-France
Immeuble-usine de négociant dit recette (IA42000025) Rhône-Alpes, Loire, Saint-Étienne, 14 rue Buisson
Immeuble-usine de négociant dit recette, aujourd'hui maison des associations (IA42000076) Rhône-Alpes, Loire, Saint-Étienne, 4 rue André-Malraux
Imprimerie et immeuble de bureaux, dit immeuble La Loire Républicaine, actuellement établissement administratif (IA42000085) Rhône-Alpes, Loire, Saint-Étienne, 16 place Jean-Jaurès , 2 rue Robert , 11, 13 rue Rouget-de-l'Isle
jardins ouvriers Montmartre-Tardy de Saint-Etienne (IA42001281) Rhône-Alpes, Loire, Saint-Étienne, rue de la Roche du Geai, rue des Potagers, rue Kleber, parc de Pinelong
Magasin de commerce (IA42000100) Rhône-Alpes, Loire, Saint-Étienne, 15 rue Gambetta
Maison (IA42000098) Saint-Étienne, 17 rue Denis-Escoffier , 18 rue des Martyrs-de-Vingré
Maison (IA42000101) Saint-Étienne, 2 place des Ursules
Maison, actuellement café dit Le Mouton à cinq pattes (IA42000056) Saint-Étienne, 4 rue du Théâtre
Maison dite maison de François Ier (IA42000062) Saint-Étienne, 5 place Boivin
Maison dite maison Perrier (IA42000042) Saint-Étienne, 3 rue de l' Heurton
Manufacture française d'armes et cycles, puis Manufrance (IA42000239) Rhône-Alpes, Loire, Saint-Étienne, 55 cours Fauriel
Manufacture nationale d'armes, dite la Manu (IA42000238) Saint-Étienne, rue Javelin-Pagnon
Mine de charbon site Couriot, actuellement Puits Couriot Parc-Musée de la Mine de Saint-Etienne (IA42000235) Rhône-Alpes, Loire, Saint-Étienne, 3 rue du Maréchal Franchet d'Esperey
Place Marengo, puis Jean-Jaurès (IA42000224) Saint-Étienne, place Jean-Jaurès
Poste dite Hôtel des Postes et Télégraphes (IA42000046) Saint-Étienne, 8 bis, 8 ter avenue de la Libération , rue Alphonse-Raynal , square Violette
Préfecture dite hôtel de préfecture, hôtel du département (IA42000071) Saint-Étienne, place Jean-Jaurès , 2 rue Charles-de-Gaulle , rue Balay
Sous-préfecture, puis musée dit Palais des Arts et bibliothèque (IA42000030) Saint-Étienne, 2 place Louis-Comte
Stade Geoffroy Guichard (IA42000236) Saint-Étienne, rue Jean-Snella
Ville (IA42000229) Saint-Étienne

Auteur(s) du dossier : Cendrine Sanquer

Copyright(s) : © Région Rhône-Alpes, Inventaire général du patrimoine culturel ; © Ville de Saint-Etienne



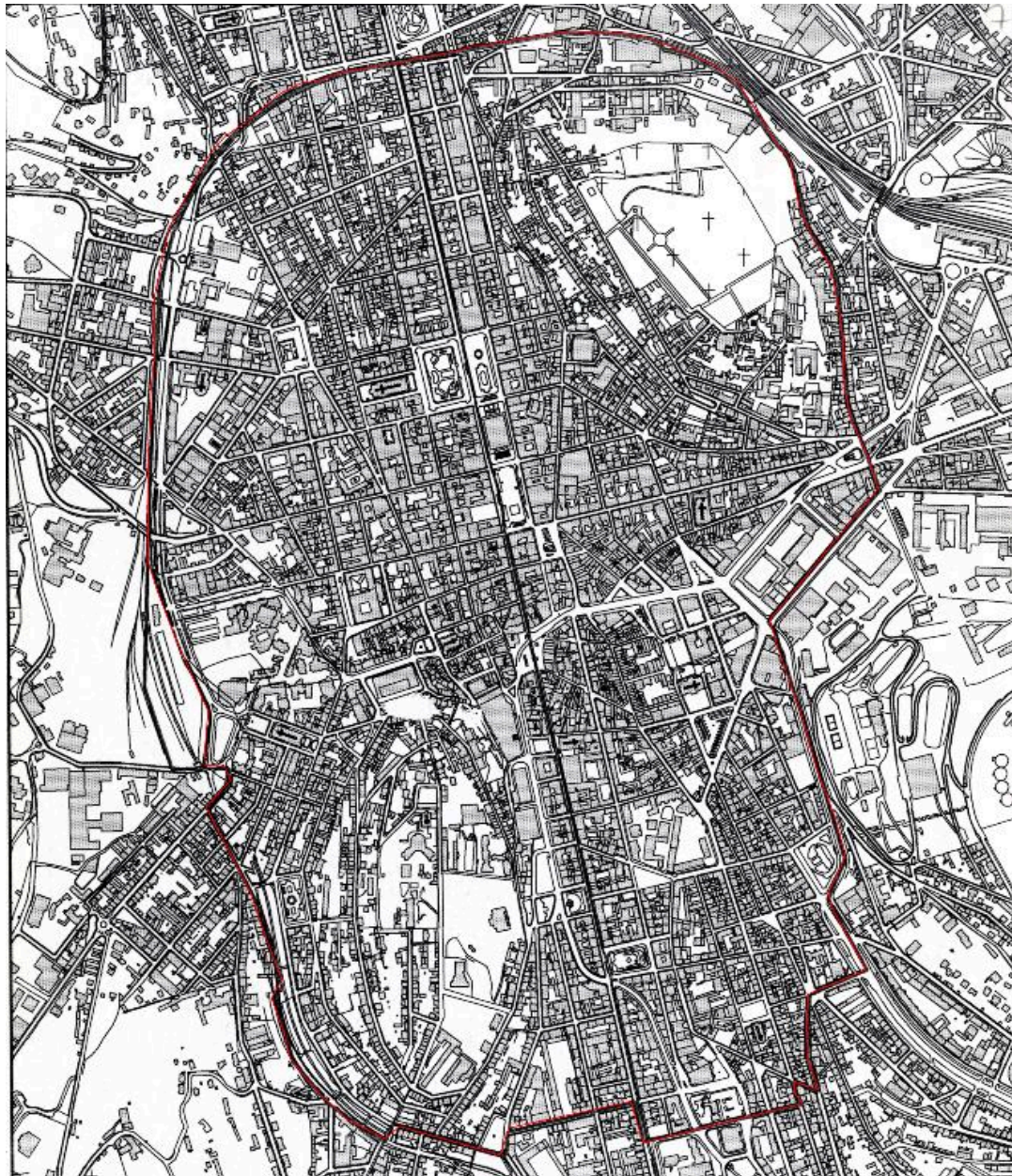
Carte de l'aire d'étude. Ech. 1/25 000. (© IGN)

IVR82_20094201106NUDA

Auteur de l'illustration : Ville de Saint-Etienne

© Ville de Saint-Etienne

reproduction soumise à autorisation du titulaire des droits d'exploitation



Extrait de la carte IGN du territoire de Saint-Etienne. Ech. 1/25 000.

IVR82_20094201107NUDA

Auteur de l'illustration : Ville de Saint-Etienne

© IGN ; © Ville de Saint-Etienne

reproduction soumise à autorisation du titulaire des droits d'exploitation