



Rhône-Alpes, Savoie
La Léchère
Grand Nâves Nâves

Moulins à farine de Grand Nâves dits moulin du pont et moulin d'en haut actuellement vestiges

Références du dossier

Numéro de dossier : IA73003696

Date de l'enquête initiale : 2015

Date(s) de rédaction : 2016

Cadre de l'étude : enquête thématique départementale Patrimoine hydraulique des Pays de Savoie

Degré d'étude : recensé

Désignation

Dénomination : moulin à farine

Compléments de localisation

Milieu d'implantation : en village

Réseau hydrographique : Grand Nant de Nâves ; ruisseau des terreaux ; bassin-versant Isère moyenne

Références cadastrales : 2014, YB, 378, 380

Historique

Deux moulins sont visibles sur la mappe sarde de 1733 (parcelles 6967 et 6968). Ils sont mentionnés dans un état des moulins, scieries et autres artifices de 1775 (FR.AD073, C1110). A cette date, ils appartiennent à la communauté de Nâves. Dans les documents d'archives, le bâtiment amont est désigné sous le nom de moulin d'en haut et le bâtiment aval sous le nom de moulin du pont. Il existait un autre moulin à Grand Nâves, celui de la Berlire (IA73003695).

Un rapport de Claude Joseph Favre (maçon, charpentier) daté du mois de juin 1828, précise que les bâtiments des moulins d'en haut et du pont doivent faire l'objet de réparations. De 1837 à 1846, les trois moulins communaux de Grand Nâves sont loués à Jean Antoine et Isidore Martinet. Le précédent fermier est Hyacinthe Martinet. En 1847, le moulin du haut est loué à Amédé Martinet et celui du pont est loué à Claude Billat. Un *État statistique des irrigations et des usines sur les cours d'eau non flottables et non navigables* de 1879 (FR.AD073, 35SPC7) mentionne les deux moulins. Ils sont toujours visibles sur le premier cadastre français 1885 (section M, feuille unique, parcelles 581 et 585). D'après le recensement des moulins mené par la Préfecture de la Savoie en 1917, le moulin d'en haut est exploité par Jean Jacques Luys qui a été mobilisé. Le moulin du pont est exploité par Joseph Luys. Le document précise que les moulins de Nâves "ne fonctionnent que pour le service des cultivateurs de la commune tant qu'ils ont des céréales à moudre. Ils chôment ainsi les 1/3 du temps" (FR.AD073, 284 R 1). A partir de 1919, le moulin d'en haut est exploité par Jules Delapierre (cultivateur) et celui du pont par Louis Martinet (cultivateur). En 1937, le moulin d'en haut est loué à François Guillot (FR.AD073, 201977). En 1926, la commune de Nâves a le projet d'utiliser la prise d'eau et la dérivation des moulins pour alimenter une centrale hydroélectrique destinée à assurer l'éclairage du village. L'autorisation est accordée par arrêté préfectoral du 14 avril 1927 mais le projet ne sera finalement pas réalisé. Les deux moulins cessent de fonctionner vers 1950. Actuellement ils sont à l'état de vestiges.

Période(s) principale(s) : 2e quart 18e siècle ()

Dates : 1733 (daté par source)

Description

Les anciens moulins se trouvent en rive gauche du Grand nant de Nâves au niveau de sa confluence avec le ruisseau des Terreaux. Il utilisait l'eau de ces deux cours d'eau. Plusieurs murs de pierre sont toujours visibles à leurs emplacements

ainsi que des meules à farine. Deux autres meules ont été réemployées comme autels. L'une se trouve dans la chapelle du foyer de charité de Grand Nâves. Une autre se trouve devant l'oratoire édifié au-dessus du village. En aval se trouvait le moulin de la Berlire (IA73003695).

Éléments descriptifs

Matériau(x) du gros-oeuvre, mise en oeuvre et revêtement : pierre
Énergies : énergie hydraulique : produite sur place

Typologies et état de conservation

État de conservation : vestiges

Statut, intérêt et protection

Les vestiges des moulins se trouvent au cœur du village de Grand Nâves, dans des parcelles envahies par la végétation. La commune de Nâves avait la particularité de posséder plusieurs moulins (IA73003695, IA73003696, IA73003700) et plusieurs scieries (IA73003834, IA73003699).

Statut de la propriété : propriété privée

Références documentaires

Documents d'archive

- **FR.AD073, C3497, 1733.**
FR.AD073, C3497, Cadastre de 1728, Nâves, 474, Vue 17, 1733.
AD Savoie : C3497
- **FR.AD073, C1110, 1775-1783.**
FR.AD073, C1110, Sous-fonds de l'Intendance provinciale de Tarentaise. Usines, mines et carrières. 1775-1791, États des moulins, scieries et autres artifices construits sur des cours d'eau, dans les terres de juridiction immédiate. Procédures instruites contre des usiniers qui avaient établi des artifices sans l'autorisation requise, 1775-1783.
AD Savoie : C1110
- **FR.AD073, 5FS542, 1815-1860.**
FR.AD073, 5FS542, Fonds sarde : Intendance de Tarentaise. Nâves. - Bâtiments et travaux communaux (1816-1860). Montagnes communales (1815-1849). Chemins, moulins, usines, etc. (1824-1860). Bois et affouages (1827-1860), 1815-1860.
AD Savoie : 5FS542
- **FR.AD073, 83S24, Nâves, 1860-1957.**
FR.AD073, 83S24, Service hydraulique. Nâves : Affaires diverses dont mise en valeur des terrains communaux (1864-1922). Usines : scierie communale (1860-1864), scierie Martinet (ruisseau de Naves, 1872-1874), moulin Ruffier (ruisseau de Glaize, 1874-1876), scieries Sage (ruisseau de Glaize, 1881), Vionnet (Molençon, 1898), atelier mécanique Martinet F. (1944), aménagement d'une chute pour le réseau électrique de la commune (ruisseau des Terreaux, 1926-1957), 1860-1957.
AD Savoie : 83S24
- **FR.AD073, 35SPC7, 1876-1909.**
FR.AD073, 35SPC7, Ponts et chaussées, service hydraulique, Comptabilité, statistiques et affaires diverses (classement par année), 1876-1909.
AD Savoie : 35SPC7
- **FR.AD073, 3P 7358, 1885.**
FR.AD073, 3P 7358, Premier cadastre français, Nâves, Section M, feuille unique, 1885.
AD Savoie : 3P 7358

- **FR.AD073, 2O1977, 1913-1945.**
FR.AD073, 2O1977, Affaires communales. Contrôle administratif de la Préfecture, Nâves, Affaires diverses (1913-1938). Aménagement d'une scierie (1937-1943). Affaires diverses et travaux communaux (1939-1945).
AD Savoie : 2O1977
- **FR.AD073, 284 R 1, Nâves, 1917.**
FR.AD073, 284 R 1, Moulins : recensements, Nâves 1917.
AD Savoie : 284 R 1
- **FR.AD073, 284 R 1, Nâves, 1923.**
FR.AD073, 284 R 1, Moulins : recensements, Nâves 1923.
AD Savoie : 284 R 1
- **FR.AD073, 284 R 1, Nâves, 1924.**
FR.AD073, 284 R 1, Moulins : recensements, Nâves 1924.
AD Savoie : 284 R 1
- **FR.AD073, J1706, Nâves, 1999.**
FR.AD073 sous-série J1706, Inventaire des moulins de Savoie. Association des amis des moulins savoyards. Nicole Gotteland, Louis Crabières, commune Nâves, 1999.
AD Savoie : J1706

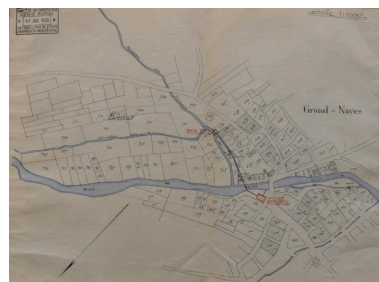
Illustrations



Cadastré de 1728, Nâves, 1733,
Vue 17 (FR.AD073, C3497).
IVR84_20167301653NUCA




Premier cadastre français,
Nâves, 1885, Section M, feuille
unique (FR.AD073, 3P 7358).
IVR84_20167301657NUCA



Projet de construction d'une
centrale hydroélectrique à Grand-
Nâves faisant apparaître les
moulins, 1926 (FR.AD073, 83S24).
IVR84_20167301656NUCA



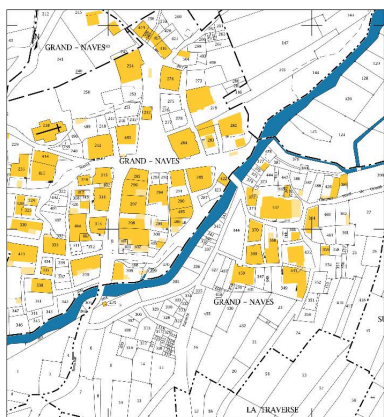
Projet de construction d'une
centrale hydroélectrique à Grand-
Nâves utilisant la dérivation des
moulins, 1926 (FR.AD073, 83S24).
IVR84_20167301658NUCA



Projet de construction d'une
centrale hydroélectrique à Grand-
Nâves faisant apparaître les
moulins, 1926 (FR.AD073, 83S24).
IVR84_20167301659NUCA



Plan faisant apparaître les moulins,
1943 (FR.AD073, 83S24).
IVR84_20167301660NUCA



Cadastré actuel, 2015.
IVR84_20167301655NUCA



Vue du moulin du pont (moulin aval).
Phot. Clara Bérelle
IVR84_20167301673NUCA



Vue d'une des meules à
farine réemployée en autel
de l'oratoire de Grand Nâves.
Phot. Clara Bérelle
IVR84_20167301674NUCA

Dossiers liés

Dossiers de synthèse :

Patrimoine hydraulique de la Savoie : présentation de l'étude départementale (IA00141274) Rhône-Alpes, Savoie, Savoie

Oeuvre(s) contenue(s) :

Oeuvre(s) en rapport :

Paysage du bassin-versant de l'Isère moyenne (IA73003620)

Auteur(s) du dossier : Clara Bérelle

Copyright(s) : © Région Rhône-Alpes, Inventaire général du patrimoine culturel ; © Assemblée des Pays de Savoie

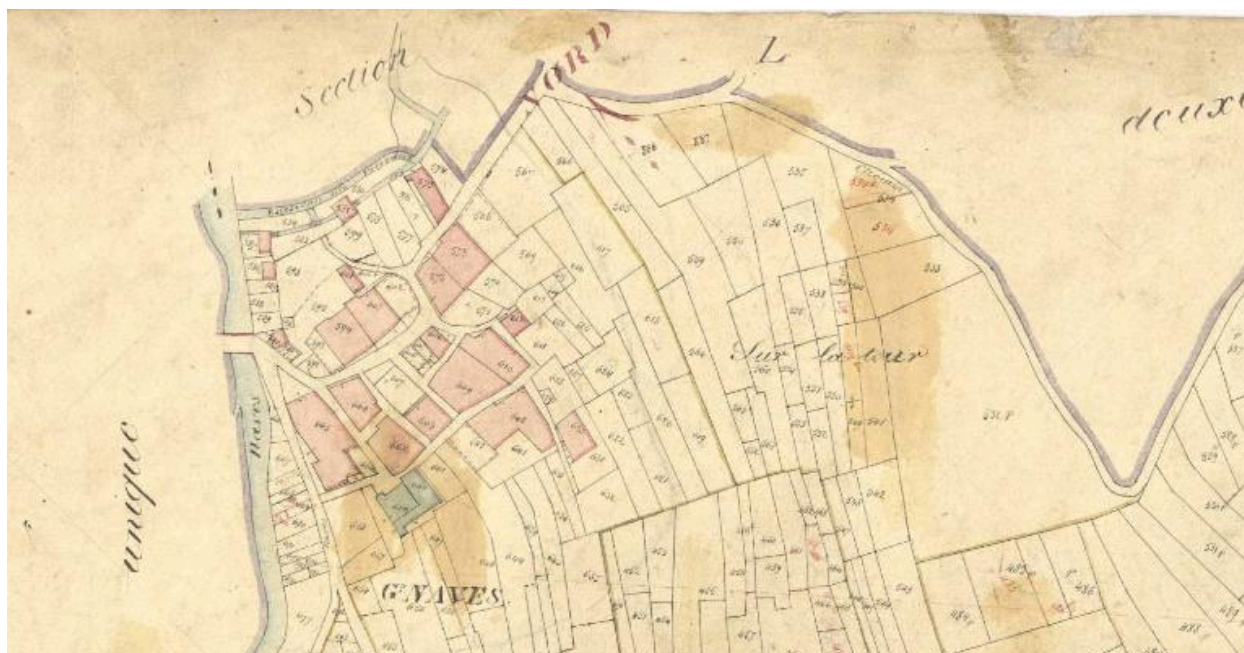


Cadastre de 1728, Nâves, 1733, Vue 17 (FR.AD073, C3497).

IVR84_20167301653NUCA

© Archives départementales de la Savoie

reproduction soumise à autorisation du titulaire des droits d'exploitation

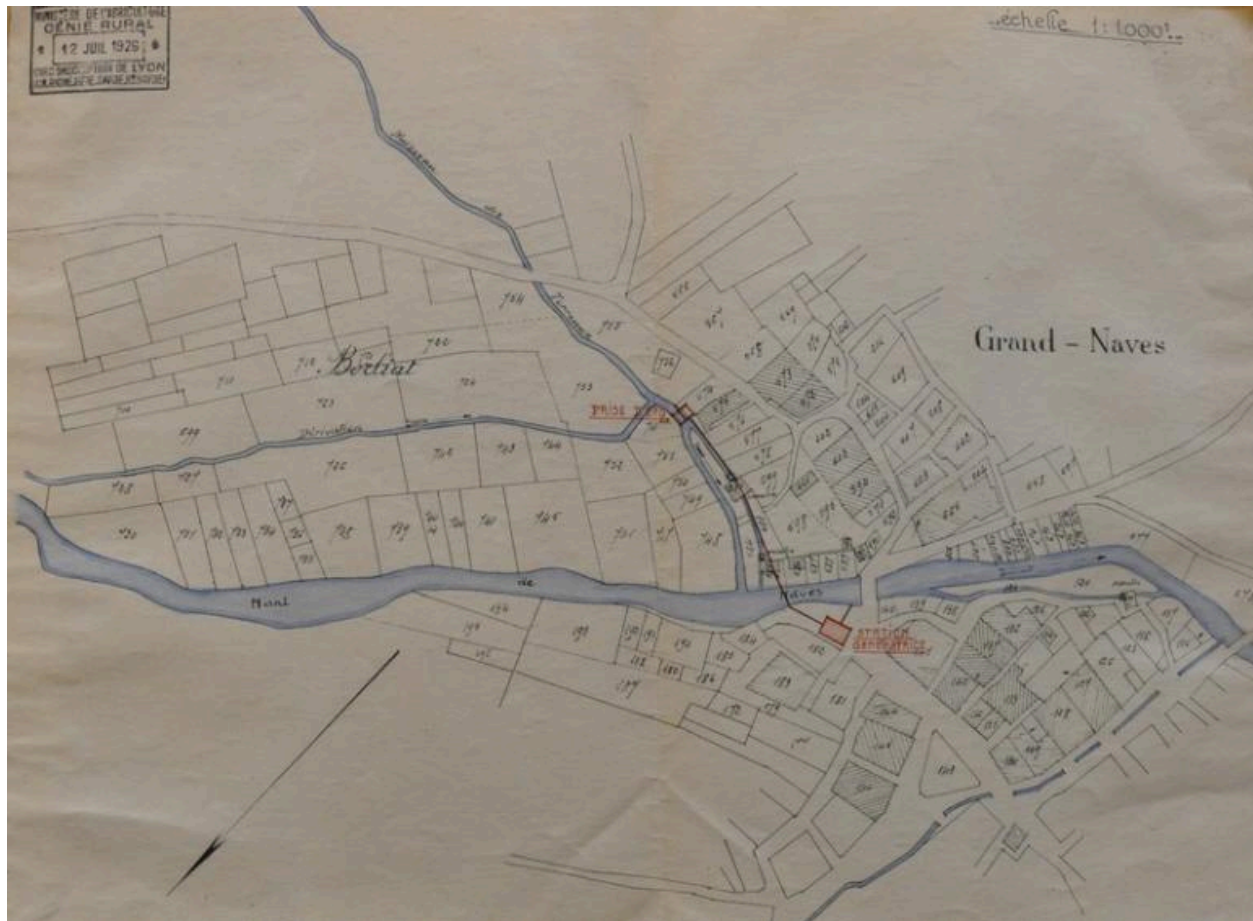


Premier cadastre français, Nâves, 1885, Section M, feuille unique (FR.AD073, 3P 7358).

IVR84_20167301657NUCA

© Archives départementales de la Savoie

reproduction soumise à autorisation du titulaire des droits d'exploitation

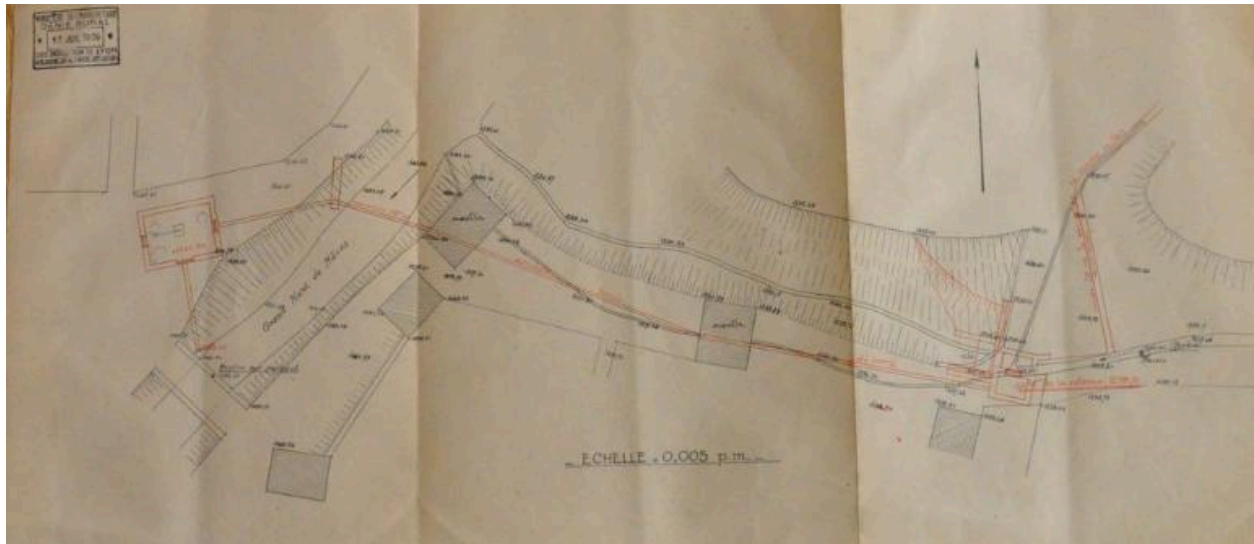


Projet de construction d'une centrale hydroélectrique à Grand-Nâves faisant apparaître les moulins, 1926 (FR.AD073, 83S24).

IVR84_20167301656NUCA

© Archives départementales de la Savoie

reproduction soumise à autorisation du titulaire des droits d'exploitation

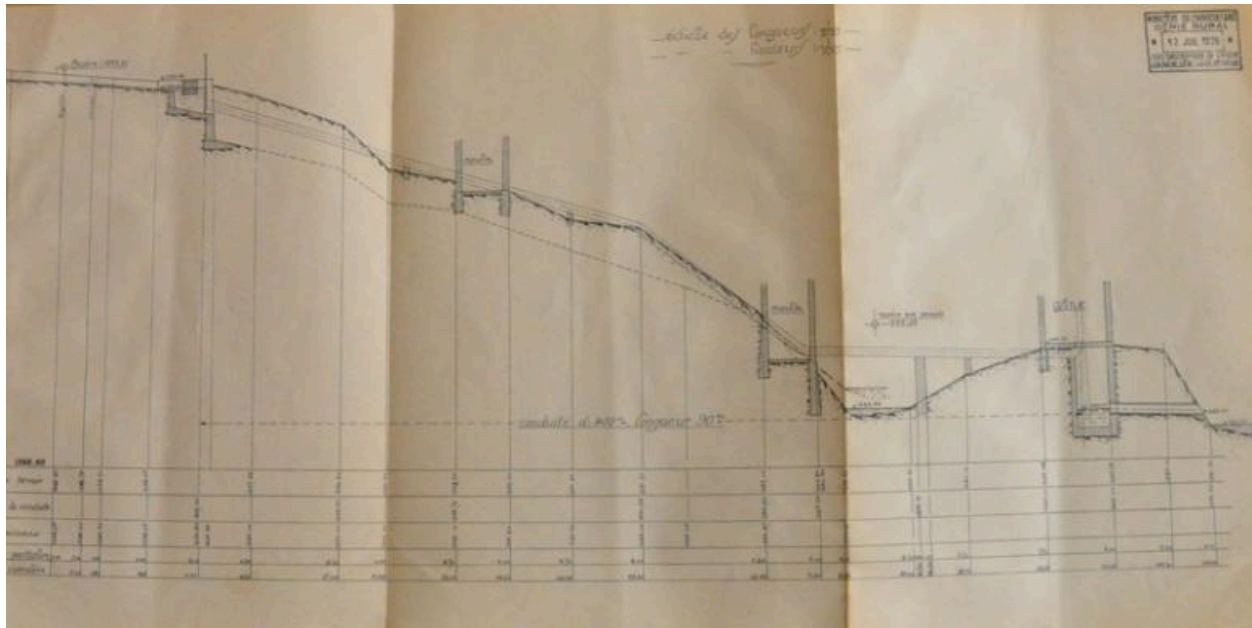


Projet de construction d'une centrale hydroélectrique à Grand-Nâves utilisant la dérivation des moulins, 1926 (FR.AD073, 83S24).

IVR84_20167301658NUCA

© Archives départementales de la Savoie

reproduction soumise à autorisation du titulaire des droits d'exploitation



Projet de construction d'une centrale hydroélectrique à Grand-Nâves faisant apparaître les moulins, 1926 (FR.AD073, 83S24).

IVR84_20167301659NUCA

© Archives départementales de la Savoie

reproduction soumise à autorisation du titulaire des droits d'exploitation

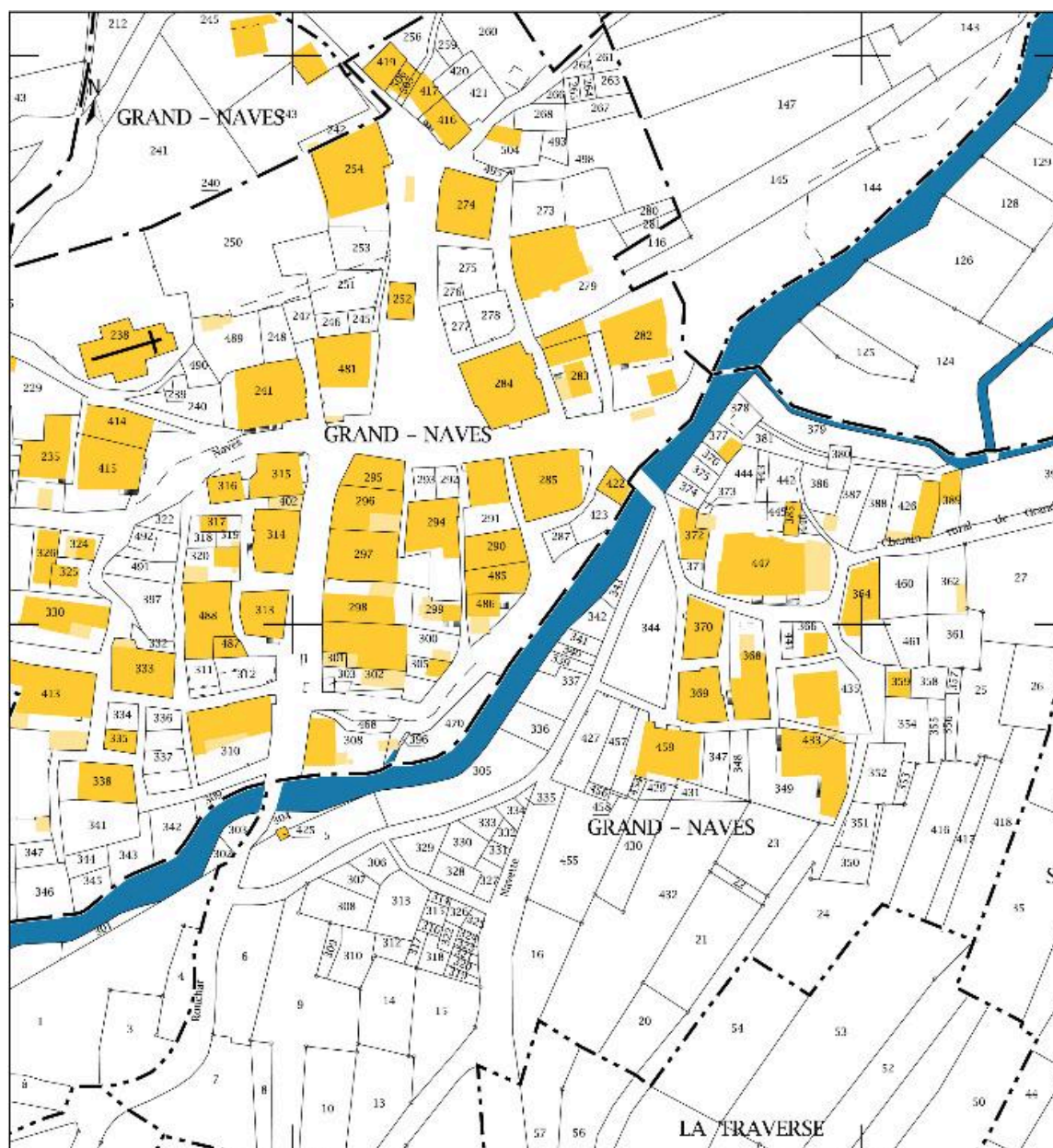


Plan faisant apparaitre les moulins, 1943 (FR.AD073, 83S24).

IVR84_20167301660NUCA

© Archives départementales de la Savoie

reproduction soumise à autorisation du titulaire des droits d'exploitation



Cadastre actuel, 2015.

IVR84_20167301655NUCA

© Ministère des finances, CIDF, Service du cadastre

reproduction soumise à autorisation du titulaire des droits d'exploitation



Vue du moulin du pont (moulin aval).

IVR84_20167301673NUCA

Auteur de l'illustration : Clara Bérelle

© Région Auvergne-Rhône-Alpes, Inventaire général du patrimoine culturel ; © Assemblée des Pays de Savoie
reproduction soumise à autorisation du titulaire des droits d'exploitation



Vue d'une des meules à farine réemployée en autel de l'oratoire de Grand Nâves.

IVR84_20167301674NUCA

Auteur de l'illustration : Clara Bérelle

© Région Auvergne-Rhône-Alpes, Inventaire général du patrimoine culturel ; © Assemblée des Pays de Savoie
reproduction soumise à autorisation du titulaire des droits d'exploitation