Rhône-Alpes, Savoie
Les Avanchers-Valmorel
Les Teppes

Moulins à farine et scierie Rey actuellement vestiges

Références du dossier

Numéro de dossier : IA73003866
Date de l'enquête initiale : 2015
Date(s) de rédaction : 2016
Cadre de l'étude : enquête thématique départementale Patrimoine hydraulique des Pays de Savoie
Degré d'étude : recensé

Désignation

Dénomination : moulin à farine, scierie

Compléments de localisation

Milieu d'implantation : isolé
Réseau hydrographique : Le Morel ; bassin-versant Isère moyenne
Références cadastrales : 2014, D, 277

Historique

En 1860, Étienne Rey (fils de Michel Rey et Thérèse Petex) demande le maintien en activité de la scierie et des deux moulins à farine qu'il possède sur le torrent du Morel. Les moulins étaient équipés chacun d'une paire de meules. Un rapport rédigé par un ingénieur des Ponts et chaussées en octobre 1865 précise que "l'usine du Sieur Rey est située dans une position déserte et excessivement sauvage et sauf l'espace très restreint sur lequel est située l'usine du pétitionnaire, les berges du torrent sont partout très escarpées" (FR.AD073, 49SPC2). L'autorisation de maintien en activité est accordée par arrêté préfectoral du 11 janvier 1866. Le site est visible sur le premier cadastre français de 1885 (Section D, feuille 2, moulins : parcelles 569 et 572, scierie : parcelle 566). Il appartient toujours à la famille Rey. Actuellement, seules quelques pierres témoignent de l'existence du site.

Période(s) principale(s) : 3e quart 19e siècle ()
Dates : 1860 (daté par source)

Description

Le site était implanté en rive droite du torrent du Morel. La prise d'eau se faisait sans barrage ni retenue à 35 mètres en amont du premier moulin. La dérivation prenait la forme d'un canal prolongé par des troncs d'arbre creusés. Actuellement seuls quelques vestiges de bâtiment sont visibles en aval d'un gros rocher. Les autres ont disparu car le terrain a été remblayé à leur emplacement.

Eléments descriptifs

Énergies : énergie hydraulique : produite sur place

Typologies et état de conservation

État de conservation : détruit

Statut, intérêt et protection

L'emplacement du site se trouve au bord de la route menant à la station de Valmorel.

Statut de la propriété : propriété publique

Références documentaires

Documents d'archive

- **FR.AD073, 83S7, Les Avanchers, 1863-1900.**
  FR.AD073, 83S7, Service hydraulique. Les Avanchers : Affaires diverses (1884-1906). Usines : scieries Rey (1861-1866), Aspord (1865), Chardin (1865), Dunand (1880), Santon (1880), Aspord (1881), Tournieux (1882), scierie et moulin Simille (Torchet, 1889), scierie et moulin Vibert (Meiller, 1889), fromagerie (Carroz, 1894), scierie Santon (1894), 1863-1900.
  AD Savoie : 83S7

- **FR.AD073, 49SPC2, Les Avanchers, 1865-1894.**
  FR.AD073, 49SPC2, Ponts et chaussées, service hydraulique, Les Avanchers : scieries et moulins Chardin, Aspord, Rey, Dunand, Tournieux, Vibert, Simille, Santon (torrent Morel, Torchet, Meiller, Carroz, 1865-1894) ; fromagerie des Avanchers (Carroz, 1893-1894), 1865-1894.
  AD Savoie : 49SPC2

- **FR.AD073, 3P 7331, 1885.**
  FR.AD073, 3P 7331, Premier cadastre français, Les Avanchers, Section D, feuille 2, 1885.
  AD Savoie : 3P 7331

- **FR.AD073, J1706, Les Avanchers-Valmorel, 1999.**
  FR.AD073, J1706, Inventaire des moulins de Savoie. Association des amis des moulins savoyards. Nicole Gotteland, Louis Crabières, commune Les Avanchers-Valmorel, 1999.
  AD Savoie : J1706

Illustrations

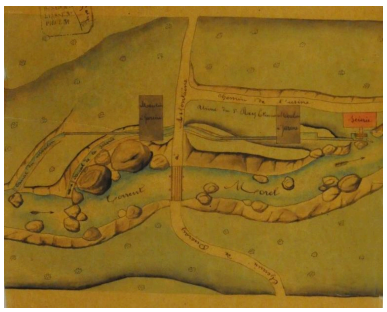

Plan du site, 1860 (FR.AD073, 49SPC2). IVR84_20167302407NUCA

Premier cadastre français, Les Avanchers, 1885, Section D, feuille 2(FR.AD073, 3P 7331). IVR84_20167301832NUCA

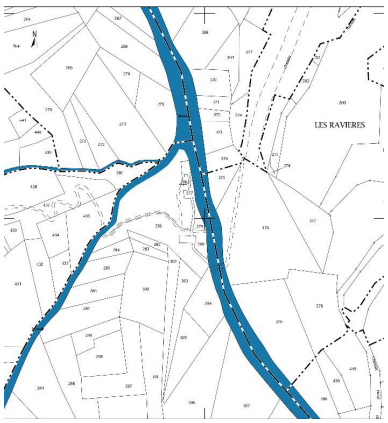

Cadastre actuel, 2015. IVR84_20167301833NUCA

Dossiers liés

Dossiers de synthèse :
Patrimoine hydraulique de la Savoie : présentation de l'étude départementale (IA00141274) Rhône-Alpes, Savoie, Savoie
Oeuvre(s) contenue(s) :
Oeuvre(s) en rapport :
Paysage du bassin-versant de l'Isère moyenne (IA73003620)

Auteur(s) du dossier : Clara Bérelle
Copyright(s) : © Région Rhône-Alpes, Inventaire général du patrimoine culturel ; © Assemblée des Pays de Savoie

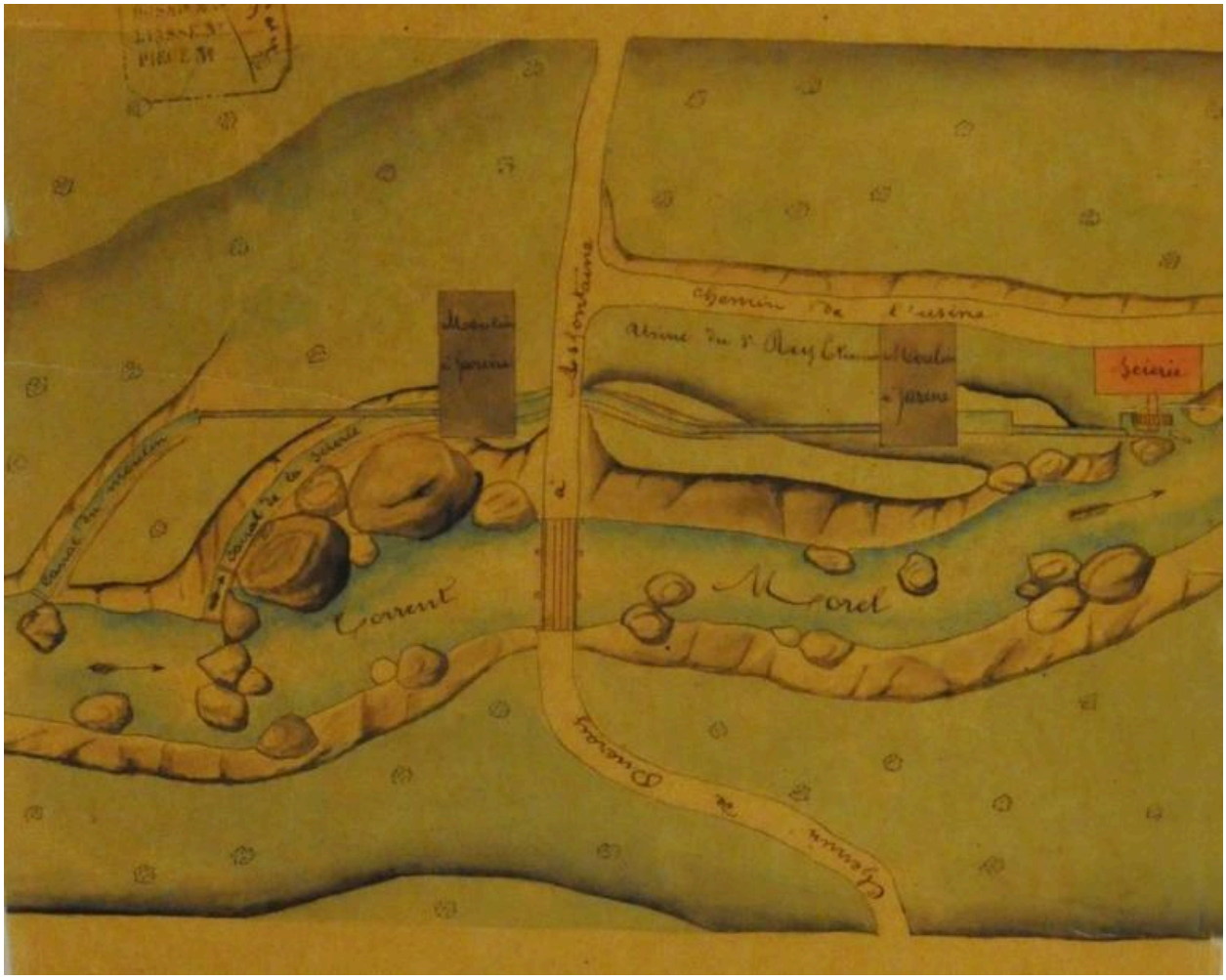

Plan du site, 1860 (FR.AD073, 49SPC2).

IVR84_20167302407NUCA
© Archives départementales de la Savoie
reproduction soumise à autorisation du titulaire des droits d'exploitation

Premier cadastre français, Les Avanchers, 1885, Section D, feuille 2(FR.AD073, 3P 7331).

IVR84_20167301832NUCA
© Archives départementales de la Savoie
reproduction soumise à autorisation du titulaire des droits d'exploitation

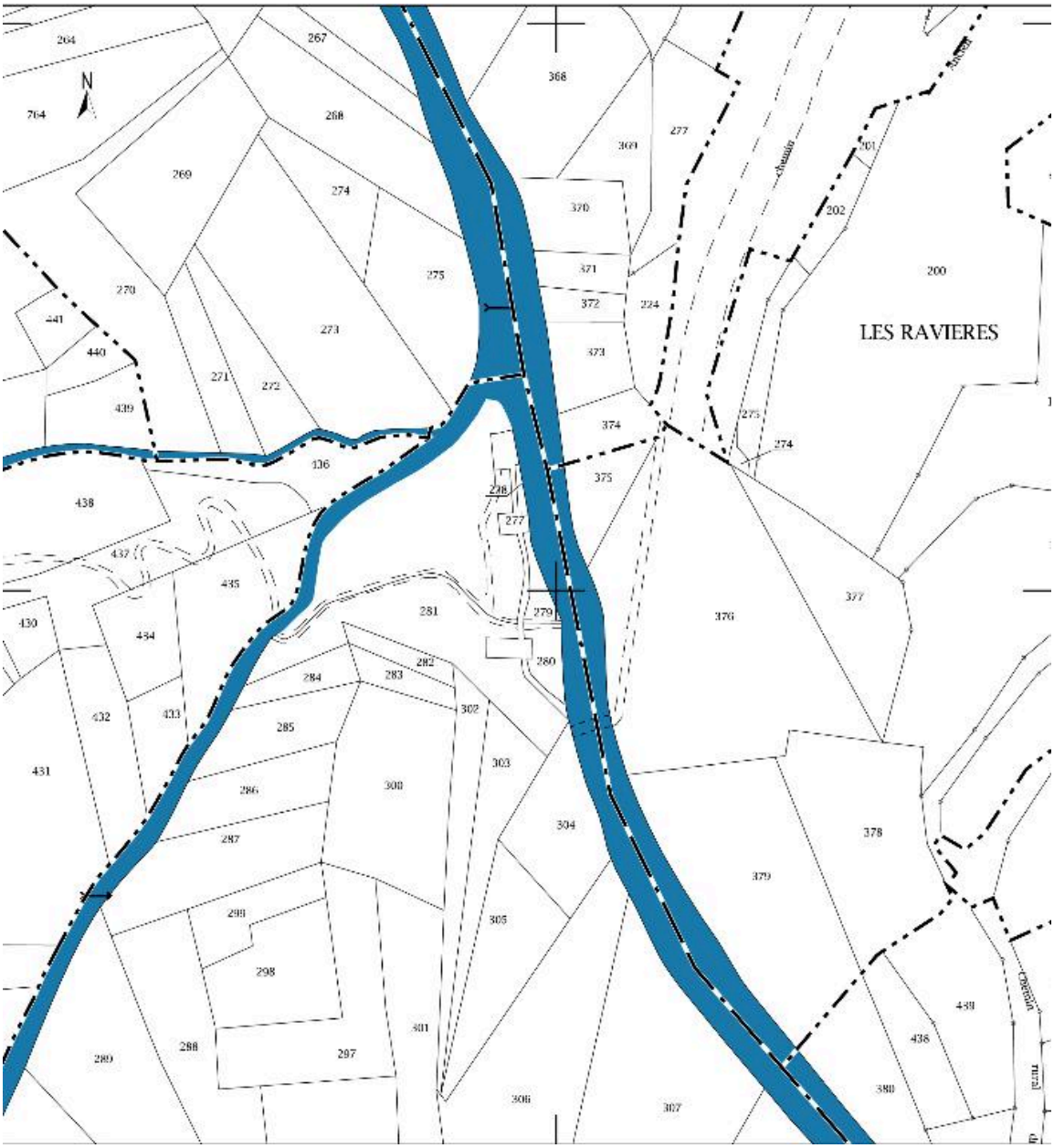

Cadastre actuel, 2015.

IVR84_20167301833NUCA
© Ministère des finances, CIDF, Service du cadastre
reproduction soumise à autorisation du titulaire des droits d'exploitation