



Rhône-Alpes, Savoie  
Cevins  
La Ville

## Scierie et moulin à farine Lassiaz actuellement vestiges

### Références du dossier

Numéro de dossier : IA73003689

Date de l'enquête initiale : 2015

Date(s) de rédaction : 2016

Cadre de l'étude : enquête thématique départementale Patrimoine hydraulique des Pays de Savoie

Degré d'étude : recensé

### Désignation

Dénomination : scierie, moulin à farine

### Compléments de localisation

Milieu d'implantation : bâti lâche

Réseau hydrographique : Ruisseau de la Ville ; bassin-versant Isère moyenne

Références cadastrales : 2014, D, 1572

### Historique

Le 23 décembre 1860, Jean Lassiaz demande l'autorisation de maintenir en activité le moulin et la scierie qu'il possède au hameau de la Ville. L'autorisation est accordée par arrêté préfectoral du 25 mars 1862. Le procès-verbal de récolement du 28 juillet 1871 rédigé par le service des Ponts et chaussées, précise que le bâtiment n'existe plus depuis 1869 (FR.AD073, 49SPC4). Actuellement, quelques vestiges sont toujours visibles à l'emplacement du site.

Période(s) principale(s) : 3e quart 19e siècle ()

Dates : 1860 (daté par source)

### Description

Le site se trouve en rive gauche du ruisseau de la Ville. La prise d'eau se faisait directement dans le lit du cours d'eau au moyen de troncs creusés et posés sur des chevalets. Actuellement, des murs de pierre sont visibles à son emplacement.

### Éléments descriptifs

Matériau(x) du gros-oeuvre, mise en oeuvre et revêtement : pierre

Énergies : énergie hydraulique : produite sur place

### Typologies et état de conservation

État de conservation : vestiges

### Statut, intérêt et protection

Les vestiges du moulin se trouvent au milieu de pâtures.

Statut de la propriété : propriété privée

## Références documentaires


### Documents d'archive

- **FR.AD073, 1FS2445, 1815-1860.**  
FR.AD073, 1FS2445, Fonds de l'intendance générale de Chambéry. Endiguements divers, canalisations, dérivations, travaux hydrauliques. Dérivations, scieries, moulins, endiguements divers, dans l'ordre alphabétique des cours d'eau. Chéran, 1815-1860.  
AD Savoie : 1FS2445
- **FR.AD073, 49SPC4, Cevins, 1860-1911.**  
FR.AD073, 49SPC4, Ponts et chaussées, service hydraulique, Cevins : scieries Guillot, Lassiaz, Pointet, Mugnier, Claudet (1860-1871) ; Bonneton (Priolet, 1894-1896), 1860-1896.  
AD Savoie : 49SPC4
- **FR.AD073, 82S8, Cevins, 1860-1954.**  
FR.AD073, 82S8, Service hydraulique, Cevins, Affaires diverses (1860-1954). Usines : scieries Pointet, Claudet, Lassiaz (Gruvaz et Villequi, 1860-1863), Guillot (Bénéfant, 1861-1871), batteuse Mugnier (Gruvaz, 1863), scierie Bonneton (Priolet, 1894-1895), 1860-1954.  
AD Savoie : 82S8
- **FR.AD073, 3P 7412, 1874.**  
FR.AD073, 3P 7412, Premier cadastre français, Cevins, Section D, feuille 4, 1874.  
AD Savoie : 3P 7412
- **FR.AD073, J1706, Cevins, 1999.**  
FR.AD073 sous-série J1706, Inventaire des moulins de Savoie. Association des amis des moulins savoyards. Nicole Gotteland, Louis Crabières, commune Cevins, 1999.  
AD Savoie : J1706


## Illustrations



Plan du site, 1861  
(FR.AD073, 49SPC4).  
IVR84\_20167301622NUCA



Plan du site, 1861  
(FR.AD073, 49SPC4).  
IVR84\_20167301623NUCA



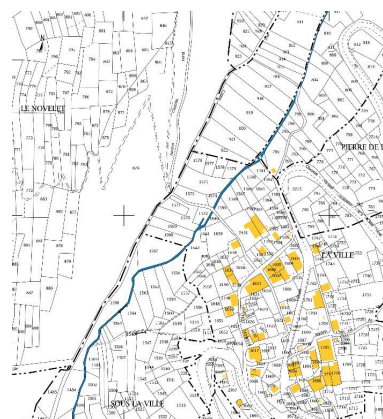
Plan du site, 1861  
(FR.AD073, 49SPC4).  
IVR84\_20167301624NUCA



Plan du site, 1861  
(FR.AD073, 49SPC4).  
IVR84\_20167301625NUCA



Premier cadastre français,  
Cevins, 1884, Section D,  
feuille 4 (FR.AD073, 3P 7412).  
IVR84\_20167301610NUCA



Cadastre actuel, 2015.  
IVR84\_20167301611NUCA



Vestiges du site.  
Phot. Clara Bérelle  
IVR84\_20167301612NUCA

## Dossiers liés

### Dossiers de synthèse :

Patrimoine hydraulique de la Savoie : présentation de l'étude départementale (IA00141274) Rhône-Alpes, Savoie, Savoie


### Oeuvre(s) contenue(s) :

### Oeuvre(s) en rapport :

Paysage du bassin-versant de l'Isère moyenne (IA73003620)

Auteur(s) du dossier : Clara Bérelle

Copyright(s) : © Région Rhône-Alpes, Inventaire général du patrimoine culturel ; © Assemblée des Pays de Savoie




Plan du site, 1861 (FR.AD073, 49SPC4).

IVR84\_20167301622NUCA

© Archives départementales de la Savoie

reproduction soumise à autorisation du titulaire des droits d'exploitation






Plan du site, 1861 (FR.AD073, 49SPC4).

IVR84\_20167301623NUCA

© Archives départementales de la Savoie

reproduction soumise à autorisation du titulaire des droits d'exploitation

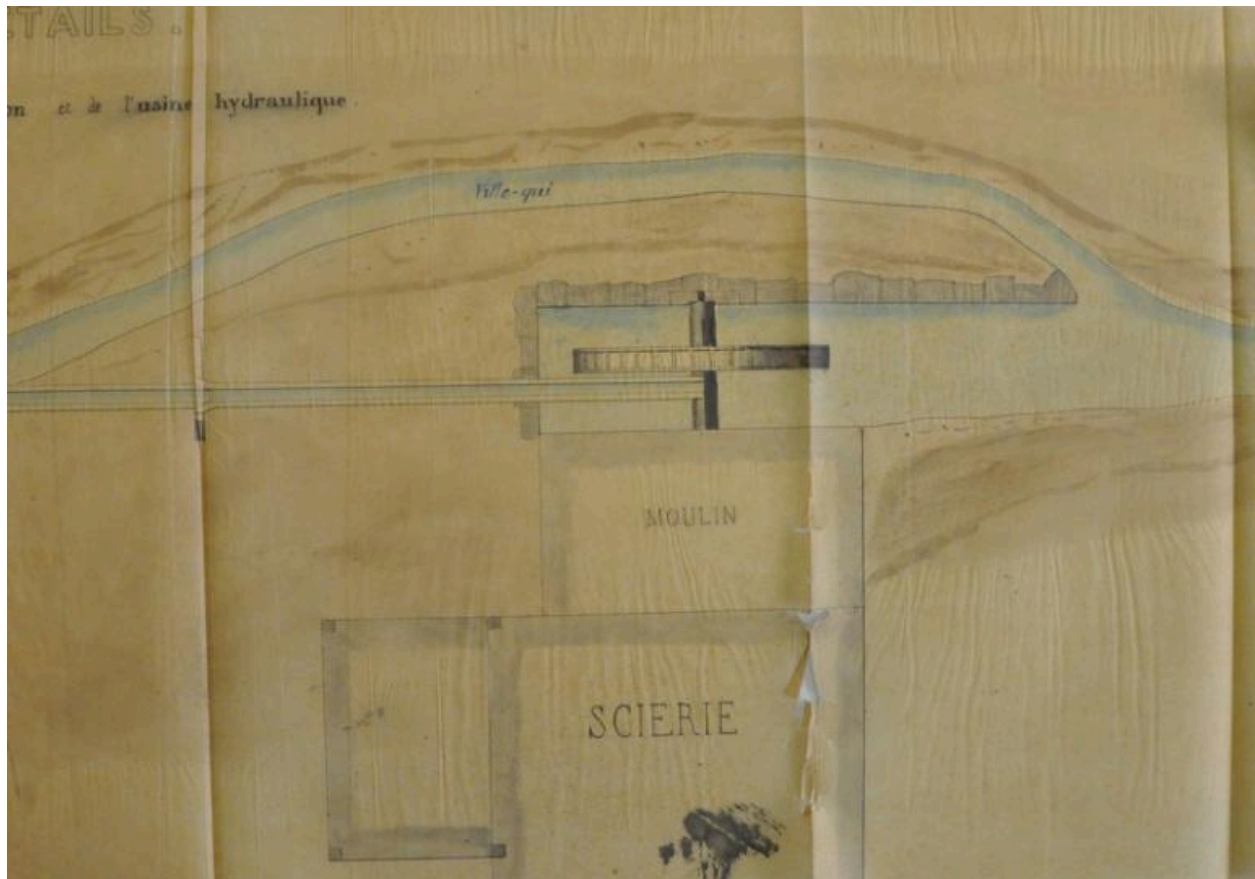


Plan du site, 1861 (FR.AD073, 49SPC4).

IVR84\_20167301624NUCA

© Archives départementales de la Savoie

reproduction soumise à autorisation du titulaire des droits d'exploitation



Plan du site, 1861 (FR.AD073, 49SPC4).

IVR84\_20167301625NUCA

© Archives départementales de la Savoie

reproduction soumise à autorisation du titulaire des droits d'exploitation





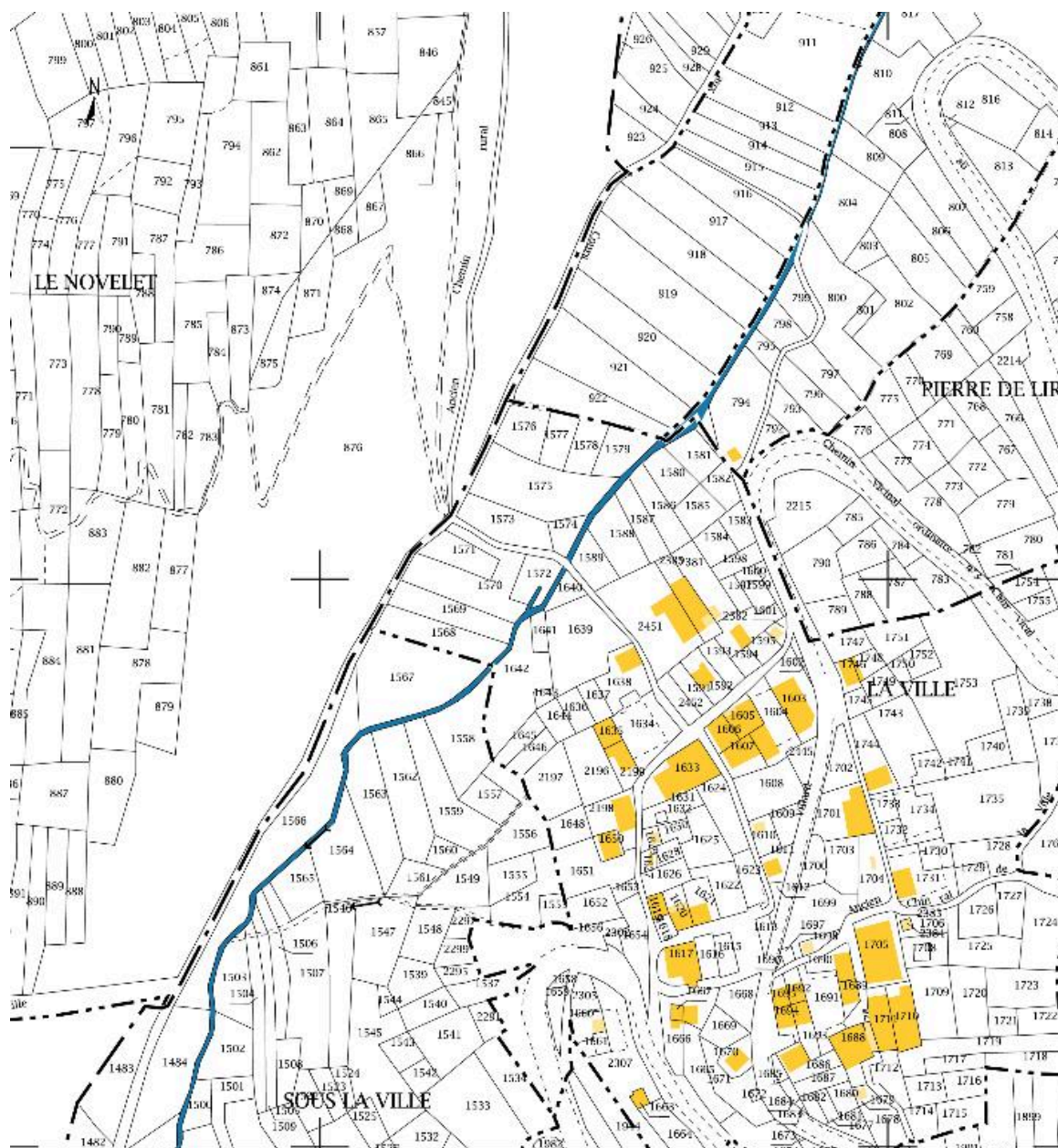
Premier cadastre français, Cevins, 1884, Section D, feuille 4 (FR.AD073, 3P 7412).

IVR84\_20167301610NUCA

© Archives départementales de la Savoie

reproduction soumise à autorisation du titulaire des droits d'exploitation





Cadastre actuel, 2015.

IVR84\_20167301611NUCA

© Ministère des finances, CIDF, Service du cadastre

reproduction soumise à autorisation du titulaire des droits d'exploitation



Vestiges du site.

IVR84\_20167301612NUCA

Auteur de l'illustration : Clara Bérelle

© Région Auvergne-Rhône-Alpes, Inventaire général du patrimoine culturel ; © Assemblée des Pays de Savoie  
reproduction soumise à autorisation du titulaire des droits d'exploitation