Lyon 7e
Guillotière

Rue Montesquieu

Références du dossier

Numéro de dossier : IA69006877
Date de l'enquête initiale : 2011
Date(s) de rédaction : 2019
Cadre de l'étude : inventaire topographique Inventaire de la Ville de Lyon
Degré d'étude : repéré

Désignation

Dénomination : rue
Appellation : Montesquieu, Félissent, Croupisson

Compléments de localisation

Milieu d'implantation : en ville
Références cadastrales : 1999, AB, NC ; 1999, AC, NC ; 1999, AM, NC ; 1999, AN, NC ; 1999, AO, NC

Historique

L'actuelle rue Montesquieu est issue de la réunion de trois rues au milieu du 19e siècle. Son tracé à double orientation est significatif de la juxtaposition de lotissements privés adoptant des grilles viaires différents.
La rue Montesquieu est ouverte à partir de 1825-1828 dans le cadre du lotissement Combalot, entre le Rhône et la rue de Marseille. Elle est officiellement cédée à la ville en 1839 et nommée "rue Montesquieu" en 1842 (AC Lyon, 4 WP 75/2). A l'est de la rue de Marseille, la rue Félissent est également percée à la même époque et porte le nom du propriétaire des terrains, Claude Félissent (1776-1849). Ces deux projets sont vraisemblablement encadrés par le plan d'alignement Scève de 1827 mais adoptent des axes légèrement différents. Encore plus à l'est, la rue Croupisson était un chemin ancien, étroit et sinueux (3 mètres de largeur environ). Remontant à la fin du 18e siècle, le chemin apparait sur le plan cadastral napoléonien entre la rue d'Anvers et la place Saint-Louis. Le *Tableau des rues* de 1823 (AC Lyon, 4 WP 75/2) indique que cette rue aurait été nommée "du nom de deux prêtres propriétaires, recommandables par leur bienfaisance et par le secours qu'ils fournirent à la classe laborieuse dans un moment de disette et dans une saison très rigoureuse (hiver 1789-1789)". Elle est ensuite nommée "rue de la Renaissance" au 19e siècle. Les trois sections de rue sont représentées sur le plan des propriétés des Hospices civils de Lyon daté de 1839 (AC Lyon, 2 S 102).
Entre 1852 et 1856, la ville de la Guillotière fait redresser et élargir la rue Croupisson sur l'axe et la largeur de la rue Félissent (AC Lyon, 321 WP 147/4). Ces travaux sont confiés par entente directe à l'entrepreneur et promoteur Dieudonné Scohy, à l'origine par ailleurs du lotissement de la Thibaudière. En 1863, les trois sections de rues sont réunies et la voie prend le nom de rue Montesquieu dans toute sa longueur. L'appellation de rue Félissent est alors transférée à une petite rue latérale à l'église Saint-André. La rue est ultérieurement prolongée jusqu'à la rue de la Madeleine à une date inconnue.

Période(s) principale(s) : milieu 19e siècle ()

Description

Entièrement située dans le 7e arrondissement de Lyon, la rue Montesquieu relie le quai Claude-Bernard et la rue de la Madeleine. Elle est orientée est-ouest entre le Rhône et la rue de Marseille, puis prend une orientation oblique en direction du sud-est dans sa deuxième section. Elle n'a été étudiée qu'entre le quai et l'avenue Jean-Jaurès dans le cadre de l'étude du secteur "Saint-André".

Eléments descriptifs

Statut, intérêt et protection

Statut de la propriété : propriété publique

Références documentaires

Documents d'archive

- **AC Lyon, 4 WP 075/2. Commune de la Guillotière, voirie urbaine : établissement du plan général d'alignement, projets et travaux généraux (1806-1854).**
  AC Lyon, 4 WP 075/2. **Commune de la Guillotière, voirie urbaine : établissement du plan général d'alignement, projets et travaux généraux (1806-1854)**. Alignement et ouverture de rues. Projets et travaux généraux. Noms des rues, places, cours, quais, avenues routes et chemins. Changements d'appellation, tableau. Numérotation et plaques de rues. Plantation et abattage d'arbres.
  Dénomination ou tableau des rues, places, quais, cours, avenues, routes et chemins de la ville et territoire de la Guillotière, année 1823. Propositions de baptêmes de rues – quartier Comballot, 15 août 1842.
  AC Lyon : 4 WP 075/2

- **AC Lyon. 321 WP 147/4. Rue Montesquieu, 3e arr. (1852-1892)**
  AC Lyon. 321 WP 147/4. **Rue Montesquieu, 3e arr. (1852-1892)**. Redressement de la rue Croupisson, prolongement de la rue Félissent (1852/1857). Élargissement de ladite rue (1891-1892).
  AC Lyon : 321 WP 147/4

Documents figurés

- **[Plan du quartier de la place du Pont, alignement] / Sève, 30 juillet 1826. Lithogr. Impr. L. Bereaud. 58,8 x 21,4 cm. 1 : 2000 (AC Lyon. 3 S 97)**
  [Plan du quartier de la place du Pont, alignement] / Sève, 30 juillet 1826. Lithogr. Impr. L. Bereaud. 58,8 x 21,4 cm. 1 : 2000 (AC Lyon. 3 S 97)
  AC Lyon : 3 S 97

- **Plan général des propriétés appartenant aux hôpitaux civils de Lyon situées sur les communes de la Guillotière et de Villeurbanne / L.Dignoscyo, 1839. (AC Lyon. 0002 S 00102 a)**
  Plan général des propriétés appartenant aux hôpitaux civils de Lyon situées sur les communes de la Guillotière et de Villeurbanne / L.Dignoscyo, 1839. Grav./ Adam et Lemaître, écrit par Martin aîné. Lith. 1 : 5000. 1110 x 750 cm. (AC Lyon. 0002 S 00102 a)
  AC Lyon : 2 S 102 a

- **[Projet d'ouverture de rue dans le quartier de la Guillotière] / S.n., [vers 1842]. (AC Lyon. 3 S1)**
  [Projet d'ouverture de rue dans le quartier de la Guillotière] / S.n., [vers 1842]. Calque collé sur pap. [1 : 10000 ; 1 : 2000]. 145 x 120 ; 291 x 197 (AC Lyon. 3 S1)
  AC Lyon : 3 S 1

- **Plan général de rectification et redressement de la rue Croupisson / 1852. (AC Lyon, 321 WP 147/4)**
  Plan général de rectification et redressement de la rue Croupisson ouverte dans la propriété des héritiers Creuzet et du sieur Scohy / Chr. Crépet, 27 juillet 1852. 1 plan : 6 volets en accordéon ; encre et lavis.
  AC Lyon : 321 WP 147/4

Bibliographie

- **VANARIO, Maurice. Les rues de Lyon à travers les siècles (XIVe au XXe). 1990**
  VANARIO, Maurice. HOURS, Henri (sous la direction de). **Les rues de Lyon à travers les siècles (XIVe au XXe)**. Lyon : Éditions Lyonnaises d'art et d'histoire, 1990. 283 p. ; 24 cm.
  p. 179

Annexe 1

Rapports concernant le prolongement de la rue Félissent, 1852-1853 (AC Lyon, 321 WP 147/4)

Rapport du voyer du 3e arrondissement, Christophe Crépet, 4 juin 1852
"La rue Croupisson, avant l'ouverture du clos Félissent, s'arrêtait au prolongement de la rue des Asperges, de telle sorte que toute communication entre le midi de cette partie de la commune et la place St Louis se trouvait interrompue. Les propriétaires de ce quartier voulant améliorer cette localité se sont entendus et ont ouvert sur les terrains cultivés à cette époque seulement en jardins, la rue Félissant [sic] : remblayée et pavée aujourd'hui par les propriétaires, cette portion de voie publique se trouve aujourd'hui dans un état très satisfaisant de viabilité. Mais cette mesure adoptée depuis la rue des Asperges jusques à la rue Béchevelin n'étant point complète, depuis la rue des Asperges jusqu'à la place Saint Louis, les propriétaires riverains de ces terrains bordant les clos de la Thibaudière et Creuzet se sont réunis dans le but de prolonger et de redresser l'ancienne rue Croupisson. La rue Croupisson n'a actuellement qu'une largeur moyenne de 3.5 m, ses alignements forment des lignes brisées."
Avis favorable du Conseil local des Bâtiments civils pour le projet de redressement de l'ancienne rue Croupisson, actuellement rue de la Renaissance. 27 avril 1853
"Il constitue le prolongement de la rue Félissent et établira ainsi une communication en ligne droite du cours Saint André à la place Saint Louis, sur une longueur de plus de 600m. Largeur 9.70m. Son exécution apportera une belle amélioration au quartier où cette rue est située."

Annexe 2

Cession de terrains à la ville par André Combalot pour l'ouverture de rues, 23 août 1839 (AC Lyon, 321 WP 147/4)

Cession de terrains à la ville par André Combalot pour l'ouverture des rues Basse, Passet, D'Aguesseau, Montesquieu, St André, Henri IV, Cavennes, et la rue du Midi pour laquelle j'ai fourni seulement la moitié du terrain, l'autre moitié l'ayant été par le sieur Lacombe. 23 août 1839.
"Je soussigné, André Combalot, propriétaire domicilié rue St André, déclare, pour compléter les déclarations que j'ai précédemment faites à ce sujet, concéder et abandonner gratuitement à la ville de la Guillotière le terrein occupé par toutes les rues ouvertes jusqu'à ce jour dans ma propriété privé située au midi du pont de la Guillotière longitudinalement et perpendiculairement au Rhône, savoir les rues :
- Basse, Passet, D'Aguesseau, Montesquieu où s'exécute en ce moment un aqueduc et la rue du Midi pour laquelle j'ai fourni seulement la moitié du terrain, l'autre moitié l'ayant été par le sieur Lacombe, tendans de l'orient à l'occident
- Saint André, Henri IV, Cavenne, tendans du nord au midi.
Des constructions ayant été faites dans ces rues en vertu d'alignements donnés par la mairie.
Cette concession est faite sous la condition expresse que ces rues participeront dans une proportion équitable aux améliorations et à tous les avantages dont la commune fait jouir annuellement la voie publique communale, tels entre autres que l'éclairage, les remblais, l'écoulement des eaux, l'entretien et le nettoiement.
Fait à la Guillotière le 23 août 1839."

Illustrations

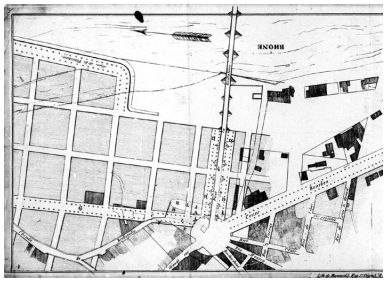

Plan du lotissement Combalot, montrant la section occidentale de la rue Montesquieu, 1826 (AC Lyon, 3 S 97)
Autr. Sève
IVR82_20056902121NUCB

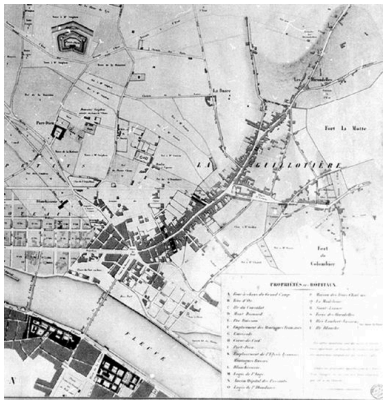

Les trois rues Croupisson, Félissent et Montesquieu figurent sur le plan dressé en 1839 (AC Lyon, 2 S 102, détail)



Projet d'ouverture de rue dans le quartier de la Guillotière, montrant les deux rues Montesquieu et Félissent, vers 1842-1844 (AC Lyon. 3 S1)
IVR82_20046904628NUCB

Autr. L. Dignoscyo
IVR82_20046904401NUC

Plan général de rectification et redressement de la rue Croupisson, 1852. (AC Lyon, 321 WP 147/4)
Repro. Gilles Bernasconi
IVR84_20196900853NUCAB



Papier à en-tête de la fabrique de cierges Emile Imbert, située 39 rue Montesquieu, actuellement résidence contemporaine (Archives de l'archidiocèse de Lyon, I 1209, 1869).
Phot. Eric Dessert
IVR82_20126905027NUCB

Vue du départ de la rue Montesquieu, au croisement de la rue de Marseille
Phot. Eric Dessert
IVR84_20166901411NUCA

Plaque de la rue Montesquieu, à l'angle nord-est du croisement avec la rue Cavenne.
Phot. Catherine Guillot
IVR82_20136903036NUCA

Dossiers liés

Dossiers de synthèse :
La voirie du secteur d'étude "Saint-André" (Lyon 7e) (IA69006821) Rhône-Alpes, Rhône, Lyon 7e, Guillotière
Oeuvre(s) contenue(s) :
Oeuvre(s) en rapport :
Anciens ateliers, actuellement logement (IA69007425) Rhône-Alpes, Rhône, Lyon 7e, Guillotière, 29 rue Montesquieu
Atelier, actuellement parc de stationnement (IA69007412) Rhône-Alpes, Rhône, Lyon 7e, Guillotière, 17 rue Montesquieu
Auberge, débit de boissons (IA69007605) Rhône-Alpes, Rhône, Lyon 7e, Guillotière, 18 rue Chalopin
Ensemble d'édifices à cour commune (IA69007448) Rhône-Alpes, Rhône, Lyon 7e, Guillotière, 19-23 rue Béchevelin, 2 rue du capitaine Robert-Cluzan, 37-41 rue Montesquieu
Ensemble de deux immeubles, sur rue et sur cour (IA69007673) Rhône-Alpes, Rhône, Lyon 7e, 64 rue Montesquieu
Ensemble de deux immeubles à cour commune (IA69007434) Rhône-Alpes, Rhône, Lyon 7e, Guillotière, 34 rue Montesquieu
Ensemble de deux immeubles de logement social "Mangini" (IA69007415) Rhône-Alpes, Rhône, Lyon 7e, Guillotière, 27 rue Pasteur, 15 rue Montesquieu
Hôtel de voyageurs dit Le Simplex, immeuble à logements (vestiges) (IA69006878) Rhône-Alpes, Rhône, Lyon 7e, Guillotière, 52 rue Montesquieu , 2 rue Mazagran
Immeuble (IA69007217) Rhône-Alpes, Rhône, Lyon 7e, Guillotière, 5 rue Montesquieu
Immeuble (IA69007470) Lyon 7e, Guillotière, 5 rue du capitaine Robert-Cluzan
Immeuble (IA69007612) Rhône-Alpes, Rhône, Lyon 7e, Guillotière, 62 rue Montesquieu
Immeuble (IA69007447) Rhône-Alpes, Rhône, Lyon 7e, Guillotière, 12 rue du capitaine Robert-Cluzan, 44 rue Montesquieu

Immeuble (IA69007436) Rhône-Alpes, Rhône, Lyon 7e, Guillotière, 30 rue Montesquieu
Immeuble (IA69007437) Rhône-Alpes, Rhône, Lyon 7e, Guillotière, 28 rue Montesquieu
Immeuble, dépendance sur cour (IA69007218) Rhône-Alpes, Rhône, Lyon 7e, Guillotière, 7 rue Montesquieu
Immeuble, Hôtel Le Montesquieu (IA69007433) Rhône-Alpes, Rhône, Lyon 7e, Guillotière, 36 rue Montesquieu
Immeuble (détruit) (IA69003027) Rhône-Alpes, Rhône, Lyon 7e, Guillotière, 56 rue Montesquieu
immeuble à logements (IA69007466) Rhône-Alpes, Rhône, Lyon 7e, Guillotière, 55 rue Montesquieu
Immeuble à logements (IA69006841) Rhône-Alpes, Rhône, Lyon 7e, Guillotière, 3 quai Claude-Bernard , 1 rue Montesquieu
Immeuble à logements (IA69007423) Rhône-Alpes, Rhône, Lyon 7e, Guillotière, 25 rue Montesquieu
Immeuble à logements (IA69007678) Rhône-Alpes, Rhône, Lyon 7e, Guillotière, 77 rue Montesquieu
Immeuble à logements (IA69007170) Rhône-Alpes, Rhône, Lyon 7e, Guillotière, 10 rue Montesquieu
Immeuble à logements (IA69007168) Rhône-Alpes, Rhône, Lyon 7e, Guillotière, 14 rue Montesquieu
Immeuble à logements (IA69007085) Rhône-Alpes, Rhône, Lyon 7e, Guillotière, 3 rue Montesquieu, 6 rue Cavenne
Immeuble à logements (IA69007417) Rhône-Alpes, Rhône, Lyon 7e, Guillotière, 19 rue Montesquieu
Immeuble à logements (IA69007416) Rhône-Alpes, Rhône, Lyon 7e, Guillotière, 21 rue Montesquieu
Immeuble à logements (IA69007600) Rhône-Alpes, Rhône, Lyon 7e, Guillotière, 73 rue Montesquieu
Immeuble à logements (IA69007599) Rhône-Alpes, Rhône, Lyon 7e, Guillotière, 71 rue Montesquieu
Immeuble à logements (IA69007799) Rhône-Alpes, Rhône, Lyon 7e, Guillotière, 68 rue Montesquieu
Immeuble à logements (IA69007675) Rhône-Alpes, Rhône, Lyon 7e, Guillotière, 74 rue Montesquieu
Immeuble à logements (IA69007601) Rhône-Alpes, Rhône, Lyon 7e, Guillotière, 18 rue d'Anvers
Immeuble à logements (IA69007598) Rhône-Alpes, Rhône, Lyon 7e, Guillotière, 13 bis rue Chalopin
Immeuble à logements (IA69007591) Rhône-Alpes, Rhône, Lyon 7e, Guillotière, 16 rue Chalopin
Immeuble à logements (IA69007767) Rhône-Alpes, Rhône, Lyon 7e, Guillotière, 80 rue Montesquieu
Immeuble à logements (IA69007674) Rhône-Alpes, Rhône, Lyon 7e, Guillotière, 78 rue Montesquieu
Immeuble à logements (IA69007424) Rhône-Alpes, Rhône, Lyon 7e, Guillotière, 27 rue Montesquieu
Immeuble à logements (IA69007467) Rhône-Alpes, Rhône, Lyon 7e, Guillotière, 53 rue Montesquieu
Immeuble à logements (IA69007435) Rhône-Alpes, Rhône, Lyon 7e, Guillotière, 32 rue Montesquieu
Immeuble à logements (IA69007469) Rhône-Alpes, Rhône, Lyon 7e, Guillotière, 49 rue Montesquieu
Immeuble à logements (IA69007473) Rhône-Alpes, Rhône, Lyon 7e, Guillotière, 50 rue Montesquieu
Immeuble à logements (IA69007458) Rhône-Alpes, Rhône, Lyon 7e, Guillotière, 42 rue Montesquieu
Immeuble à logements (IA69007233) Rhône-Alpes, Rhône, Lyon 7e, Guillotière, 18-20 rue Montesquieu
Immeuble à logements (IA69007468) Rhône-Alpes, Rhône, Lyon 7e, Guillotière, 51 rue Montesquieu
Immeuble à logements, actuellement Résidence d'insertion Montesquieu (IA69007472) Rhône-Alpes, Rhône, Lyon 7e, Guillotière, 48 rue Montesquieu
Immeuble à logements (détruit) (IA69006884) Rhône-Alpes, Rhône, Lyon 7e, Guillotière, 61 rue Montesquieu
Immeuble à logements (détruit) (IA69006885) Rhône-Alpes, Rhône, Lyon 7e, Guillotière, 63 rue Montesquieu
Immeuble à logements dit "Résidence étudiante Montesquieu" (IA69007234) Rhône-Alpes, Rhône, Lyon 7e, Guillotière, 22 rue Montesquieu
Immeuble à logements dit "Résidence Louise-Labé" (IA69007221) Rhône-Alpes, Rhône, Lyon 7e, Guillotière, 11 rue Montesquieu
Immeuble à logements - immeuble d'entreprise Accarie ? (IA69007219) Rhône-Alpes, Rhône, Lyon 7e, Guillotière, 9 rue Montesquieu
Immeuble sur rue, deux maisons sur cour (IA69007686) Rhône-Alpes, Rhône, Lyon 7e, Guillotière, 66 rue Montesquieu
Maison (IA69007235) Rhône-Alpes, Rhône, Lyon 7e, Guillotière, 24 rue Montesquieu
Maison, entrepôt de marchand de charbons (IA69007169) Rhône-Alpes, Rhône, Lyon 7e, Guillotière, 12 rue Montesquieu
Verrerie, puis salle de spectacle dite Hôtel de la chanson, puis aumônerie dite Maison des étudiants catholiques (actuellement Centre Laënnec) (IA69007091) Rhône-Alpes, Rhône, Lyon 7e, Guillotière, 4 rue Montesquieu

Auteur(s) du dossier : Catherine Guillot, Magali Delavenne
Copyright(s) : © Région Auvergne-Rhône-Alpes, Inventaire général du patrimoine culturel ; © Ville de Lyon

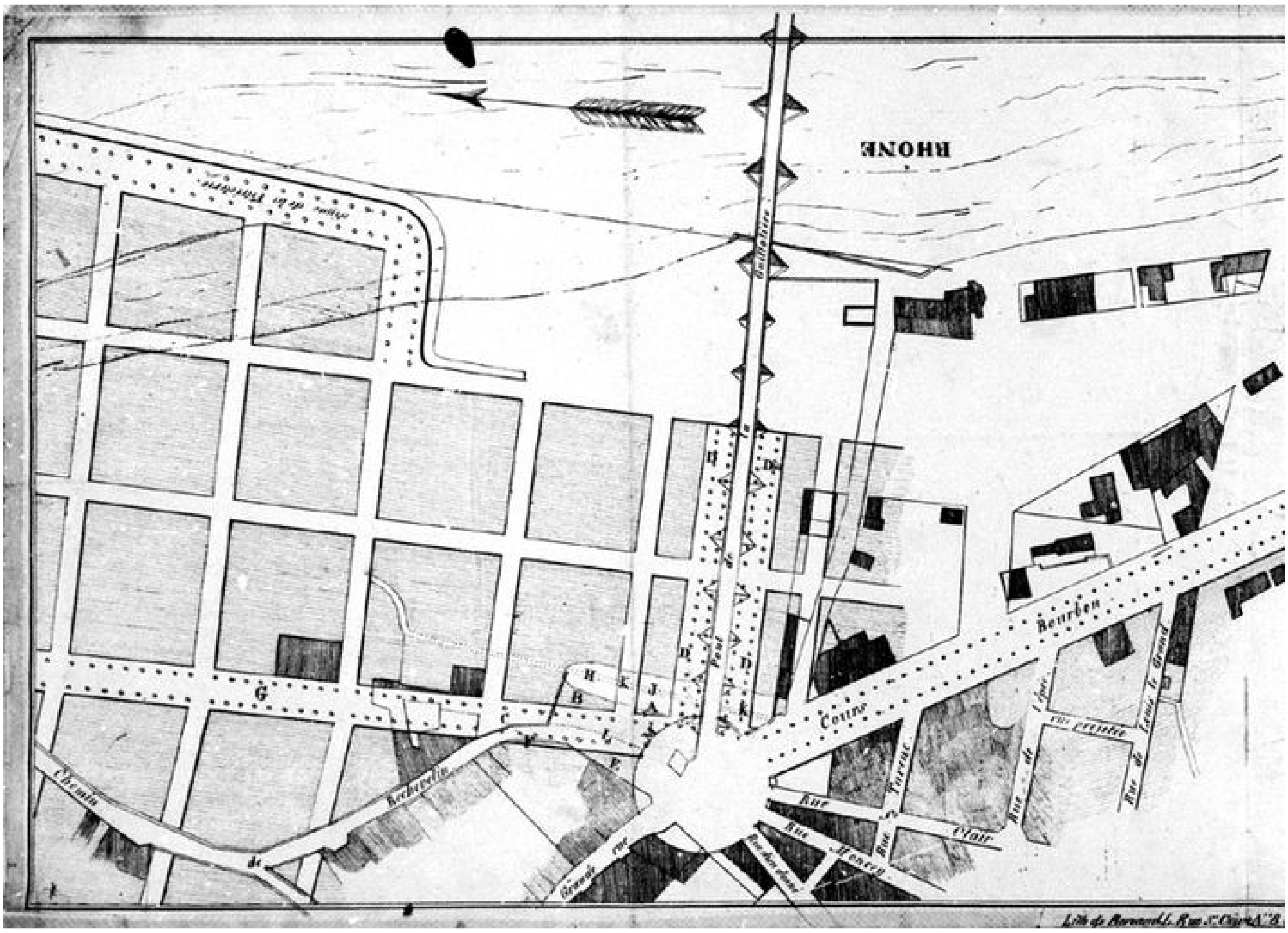

Plan du lotissement Combalot, montrant la section occidentale de la rue Montesquieu, 1826 (AC Lyon, 3 S 97)

Référence du document reproduit :

- **[Plan du quartier de la place du Pont, alignement] / Sève, 30 juillet 1826. Lithogr. Impr. L. Bereaud. 58,8 x 21,4 cm. 1 : 2000 (AC Lyon. 3 S 97)**
  [Plan du quartier de la place du Pont, alignement] / Sève, 30 juillet 1826. Lithogr. Impr. L. Bereaud. 58,8 x 21,4 cm. 1 : 2000 (AC Lyon. 3 S 97)
  AC Lyon : 3 S 97

IVR82_20056902121NUCB
Auteur du document reproduit : Sève
© Archives municipales de Lyon
reproduction soumise à autorisation du titulaire des droits d'exploitation

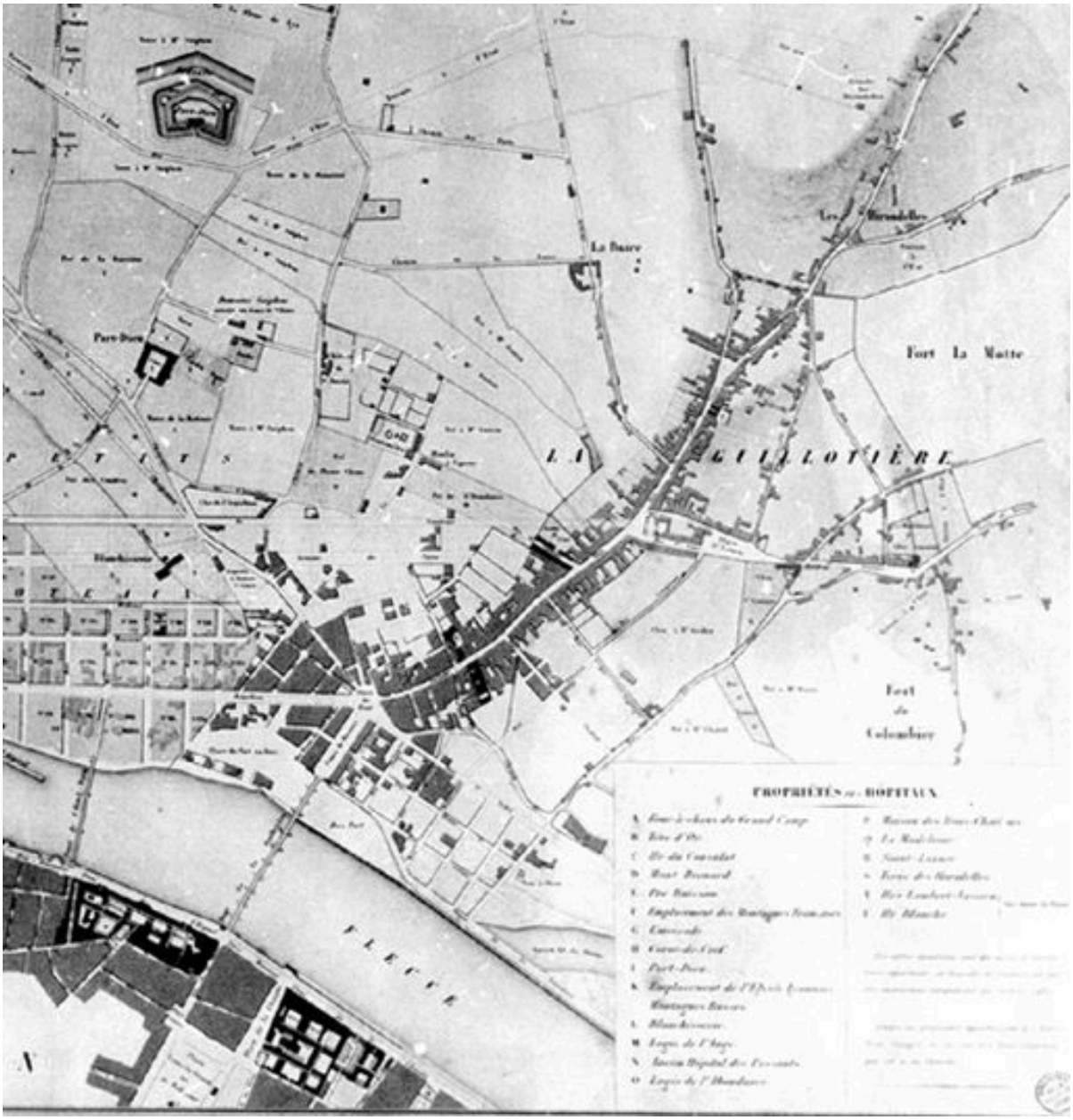

Les trois rues Croupisson, Félissent et Montesquieu figurent sur le plan dressé en 1839 (AC Lyon, 2 S 102, détail)

Référence du document reproduit :

- **Plan général des propriétés appartenant aux hôpitaux civils de Lyon situées sur les communes de la Guillotière et de Villeurbanne / L.Dignoscyo, 1839. (AC Lyon. 0002 S 00102 a)**
  Plan général des propriétés appartenant aux hôpitaux civils de Lyon situées sur les communes de la Guillotière et de Villeurbanne / L.Dignoscyo, 1839. Grav./ Adam et Lemaître, écrit par Martin aîné. Lith. 1 : 5000. 1110 x 750 cm. (AC Lyon. 0002 S 00102 a)
  AC Lyon : 2 S 102 a

- **Plan général des propriétés appartenant aux hôpitaux civils de Lyon situées sur les communes de la Guillotière et de Villeurbanne / L.Dignoscyo, 1839. (AC Lyon. 0002 S 00102 a)**
  Plan général des propriétés appartenant aux hôpitaux civils de Lyon situées sur les communes de la Guillotière et de Villeurbanne / L.Dignoscyo, 1839. Grav./ Adam et Lemaître, écrit par Martin aîné. Lith. 1 : 5000. 1110 x 750 cm. (AC Lyon. 0002 S 00102 a)
  AC Lyon : 2 S 102 a

IVR82_20046904401NUC
Auteur du document reproduit : L. Dignoscyo
© Archives municipales de Lyon
reproduction soumise à autorisation du titulaire des droits d'exploitation



Projet d'ouverture de rue dans le quartier de la Guillotière, montrant les deux rues Montesquieu et Félissent, vers 1842-1844 (AC Lyon. 3 S1)

Référence du document reproduit :

- **[Projet d'ouverture de rue dans le quartier de la Guillotière] / S.n., [vers 1842]. (AC Lyon. 3 S1)**
  [Projet d'ouverture de rue dans le quartier de la Guillotière] / S.n., [vers 1842]. Calque collé sur pap. [1 : 10000 ; 1 : 2000]. 145 x 120 ; 291 x 197 (AC Lyon. 3 S1)
  AC Lyon : 3 S 1

- **[Projet d'ouverture de rue dans le quartier de la Guillotière] / S.n., [vers 1842]. (AC Lyon. 3 S1)**
  [Projet d'ouverture de rue dans le quartier de la Guillotière] / S.n., [vers 1842]. Calque collé sur pap. [1 : 10000 ; 1 : 2000]. 145 x 120 ; 291 x 197 (AC Lyon. 3 S1)
  AC Lyon : 3 S 1

IVR82_20046904628NUCB
© Archives municipales de Lyon
reproduction soumise à autorisation du titulaire des droits d'exploitation

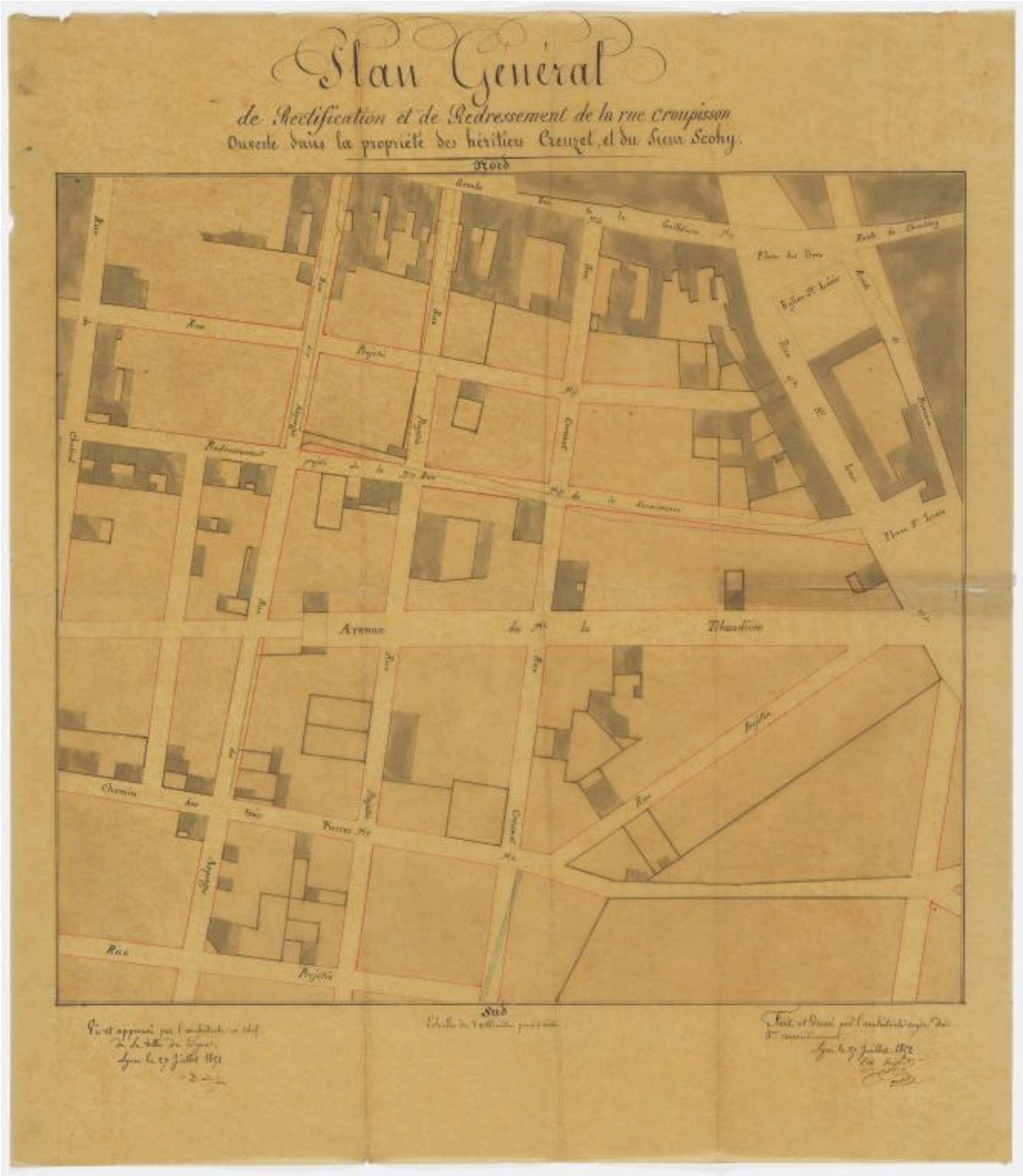

Plan général de rectification et redressement de la rue Croupisson, 1852. (AC Lyon, 321 WP 147/4)

Référence du document reproduit :

- **Plan général de rectification et redressement de la rue Croupisson / 1852. (AC Lyon, 321 WP 147/4)**
  Plan général de rectification et redressement de la rue Croupisson ouverte dans la propriété des héritiers Creuzet et du sieur Scohy / Chr. Crépet, 27 juillet 1852. 1 plan : 6 volets en accordéon ; encre et lavis.
  AC Lyon : 321 WP 147/4

IVR84_20196900853NUCAB
Auteur de l'illustration (reproduction) : Gilles Bernasconi
© Archives municipales de Lyon
reproduction soumise à autorisation du titulaire des droits d'exploitation

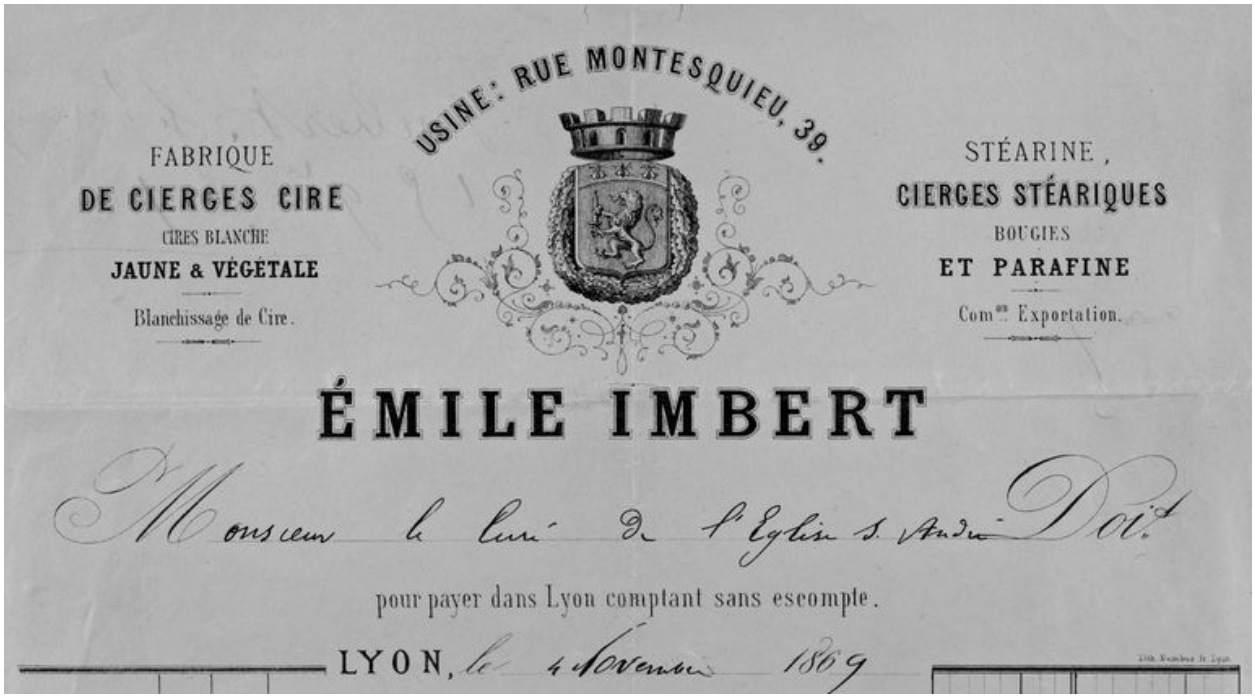

Papier à en-tête de la fabrique de cierges Emile Imbert, située 39 rue Montesquieu, actuellement résidence contemporaine (Archives de l'archidiocèse de Lyon, I 1209, 1869).

IVR82_20126905027NUCB
Auteur de l'illustration : Eric Dessert
© Région Rhône-Alpes, Inventaire général du patrimoine culturel ; © Ville de Lyon ; © Archives de l'Archidiocèse de Lyon
reproduction soumise à autorisation du titulaire des droits d'exploitation

Vue du départ de la rue Montesquieu, au croisement de la rue de Marseille

IVR84_20166901411NUCA
Auteur de l'illustration : Eric Dessert
© Région Auvergne-Rhône-Alpes, Inventaire général du patrimoine culturel ; © Ville de Lyon
reproduction soumise à autorisation du titulaire des droits d'exploitation

Plaque de la rue Montesquieu, à l'angle nord-est du croisement avec la rue Cavenne.

IVR82_20136903036NUCA
Auteur de l'illustration : Catherine Guillot
© Région Rhône-Alpes, Inventaire général du patrimoine culturel ; © Ville de Lyon
reproduction soumise à autorisation du titulaire des droits d'exploitation