Rhône-Alpes, Savoie
Nances
La Seytaz

Moulin à farine et moulin à huile puis scierie Veuillet dit moulin du bas

Références du dossier

Numéro de dossier : IA73002587
Date de l'enquête initiale : 2009
Date(s) de rédaction : 2010, 2017
Cadre de l'étude : patrimoine industriel Patrimoine hydraulique des Pays de Savoie
Degré d'étude : monographié

Désignation

Dénomination : scierie, moulin à farine, moulin à huile

Compléments de localisation

Milieu d'implantation : bâti lâche
Réseau hydrographique : Ruisseau de Leysse ; bassin-versant du Guiers
Références cadastrales : 2007, A, 499, 504, 505

Historique

A l'origine, le site comporte un moulin à farine et moulin à huile appartenant à la famille Veuillet. Ils sont désignés sous le nom de "moulins du bas" pour les distinguer des "moulins du haut" qui se trouvent à 215 mètres en amont sur la même dérivation (IA73002588). Cette dérivation est déjà visible sur la mappe sarde de 1732. Vers 1865, les frères François et Joseph Veuillet (fils de Joseph) demandent l'autorisation d'établir une scierie dans le bâtiment du moulin du bas. Le site fonctionne alors avec une roue hydraulique de 2,20 mètres de hauteur et 1,70 mètre de large (FR.AD073, 81S53). L'autorisation de construction de la scierie est accordée par arrêté préfectoral du 20 janvier 1866. Le site est mentionné sur le recensement des moulins de 1917 au nom de Jean Marie Veuillet. Le recensement de 1923 précise que le moulin à farine est équipé d'une paire de meules et celui de 1924 indique "Ce petit moulin ne travaille que la nuit la force étant utilisée le jour par la scierie, d'où plus de travail en hiver" (FR.AD073, 284 R 1). Le site est modernisé dans les années 1930 avec la mise en place d'une turbine, type Francis, à la place de la roue. La scie battante est électrifiée. Une partie du bâtiment est démolie à la fin des années 1970. Jean-Paul Veuillet, petit-fils de Jean-Marie, restaure la scierie au début des années 1980. Actuellement elle est toujours en état fonctionnement.

Période(s) principale(s) : 3e quart 19e siècle
Dates : 1865 (daté par tradition orale)

Description

Le site se trouve en rive droite du ruisseau de Leysse, juste en aval d'un ancien moulin dont il utilise la même dérivation (IA73002588). La prise d'eau se trouve à 750 mètres en amont de la scierie. Elle prend la forme d'un barrage de 17 mètres de long environ formé par des blocs provenant de la rivière. Dans son rapport de visite des lieux du 18 décembre 1865, le conducteur des Ponts et chaussées précise "le barrage qui n'est élevé que d'environ 0,60 mètre au-dessus du fond de la rivière ne parait pas devoir modifier sensiblement le régime hydraulique de ce cours d'eau. D'ailleurs cette prise d'eau parait remonter à des temps déjà anciens" (FR.AD073, 81S53). Le canal de dérivation et la retenue en amont du site sont toujours en eau.
Le bâtiment de production est de plan rectangulaire sur deux niveaux : un rez-de-chaussée et un étage. La construction est réalisée avec trois matériaux (pierre, moellon et béton). Le toit est en tuile plate. La fin de la toiture sur la partie nord est en tôle ondulée. Le rez-de-chaussée est occupé par la machinerie : une turbine Francis et un moteur à gasoil des Établissements Duvant (Valenciennes) datant de 1924. La partie nord du bâtiment qui est ouverte sur trois côtés contient

la zone de sciage avec une scie battante et une scie circulaire. Un appentis, récent, est installé sur la façade sud. Il sert de garage et d'entrepôt pour le matériel.

Eléments descriptifs

Matériau(x) du gros-oeuvre, mise en oeuvre et revêtement : pierre ; béton ; moellon
Matériau(x) de couverture : tuile plate, tôle ondulée
Plan : plan rectangulaire régulier
Étage(s) ou vaisseau(x) : rez-de-chaussée, 1 étage carré
Type(s) de couverture : appentis
Énergies : énergie hydraulique : produite sur place ; énergie électrique : produite sur place

Typologies et état de conservation

État de conservation : remanié

Statut, intérêt et protection

La scierie Veuillet est l'une des dernières en état de fonctionnement dans le bassin versant du Guiers. Propriété de la même famille depuis plusieurs siècles, il s'agit d'un site complet qui a gardé son homogénéité avec la turbine, le moteur à gasoil et les scies. On peut noter le soin particulier apporté à l'entretien de la prise d'eau et du canal de dérivation situés dans un environnement naturel préservé.

Intérêt de l'œuvre : à signaler
Statut de la propriété : propriété privée

Références documentaires

Documents d'archive

- **FR.AD073, 81S53, Nances, 1865-1871.**
  FR.AD073, 81S53, Service hydraulique. Nances. Usine Veuillet (scieries), 1865-1871.
  AD Savoie : 81S53

- **FR.AD073, 48SPC2, Nances, 1866-1871.**
  FR.AD073, 48SPC2, Ponts et chaussées, service hydraulique, Nances : scierie Veuillet (Laisse), 1866-1871.
  AD Savoie : 48SPC2

- **FR.AD073, 3P 7190, 1907.**
  FR.AD073, 3P 7190, Premier cadastre français, Nances, section unique, feuille 4, 1907.
  AD Savoie : 3P 7190

- **FR.AD073, 284 R 1, Nances, 1917.**
  FR.AD073, 284 R 1, Moulins : recensements, Nances, 1917.
  AD Savoie : 284 R 1

- **FR.AD073, 284 R 1, Nances, 1923.**
  FR.AD073, 284 R 1, Moulins : recensements, Nances, 1923.
  AD Savoie : 284 R 1

- **FR.AD073, 284 R 1, Nances, 1924.**
  FR.AD073, 284 R 1, Moulins : recensements, Nances, 1924.
  AD Savoie : 284 R 1

- **FR.AD073, 3P 7191, 1936-1988.**
  FR.AD073, 3P 7191, Cadastre rénové, Nances, section A, feuille 4, 1936-1988.
  AD Savoie : 3P 7191

Bibliographie

- **PAILLARD Philippe (dir.), Histoire des communes savoyardes : Chambéry, T.1, 1982.**
  PAILLARD, Philippe (dir.). *Histoire des communes savoyardes. Tome 1 : Chambéry et ses environs. Le Petit Bugey*, Roanne Le Coteau : éditions Horvath, 1982.
  p.347

Illustrations

Plan général du site, 1865 (FR.AD073, 81S53).
IVR84_20177301153NUCA



La prise d'eau. Détail d'un plan du site, 1865 (FR.AD073, 48SPC2).
IVR84_20177301154NUCA



Les moulins. Détail d'un plan du site, 1865 (FR.AD073, 48SPC2).
IVR84_20177301155NUCA

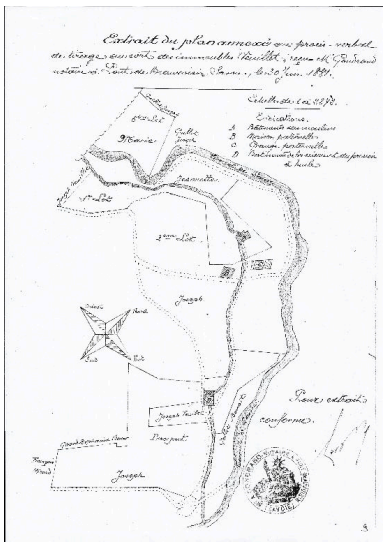

Plan des lieux, 1881 (© Archives privées de la famille Veuillet).
IVR84_20177301156NUCA

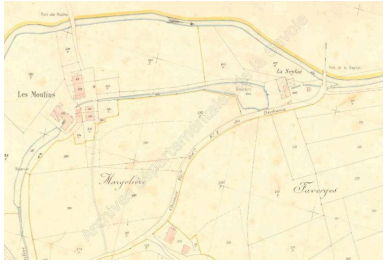

Premier cadastre français, Nances, 1907, section unique, feuille 4 (FR.AD073, 3P 7190).
IVR82_20107300418NUCA

Cadastre rénové, Nances, 1936-1988, section A, feuille 4 (FR.AD073, 3P 7191).
IVR82_20107300419NUCA

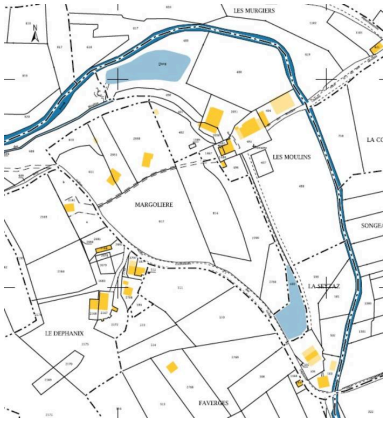

Cadastre actuel, 2007.
IVR82_20107300420NUCA

Vue générale de la scierie avec la réserve d'eau, 2010.
Phot. Yannick Milleret

Vue ouest de la scierie, 2010.
Phot. Yannick Milleret
IVR82_20107300412NUCA

IVR82_20107300411NUCA

Vue de l'espace de sciage avec la scie battante et son chariot et la scie circulaire, 2010.
Phot. Yannick Milleret
IVR82_20107300413NUCA

Détail de la vanne à l'extrémité de la réserve avec le déversoir de trop-plein, 2010.
Phot. Yannick Milleret
IVR82_20107300414NUCA

Vue de la turbine Francis, 2010.
Phot. Yannick Milleret
IVR82_20107300415NUCA

Vue du moteur à gasoil Duvant, 2010.
Phot. Yannick Milleret
IVR82_20107300416NUCA



Vue du canal de dérivation, 2017.
Phot. Clément Mani
IVR82_20107300408NUCA

Vue de la prise d'eau et départ du canal, 2017.
Phot. Clément Mani
IVR82_20107305035NUCA

Vue de la prise d'eau, 2017.
Phot. Clément Mani
IVR82_20107305036NUCA

Vue du canal de dérivation longeant le cours d'eau, 2017.
Phot. Clément Mani
IVR84_20177301145NUCA

Vue de la réserve d'eau en amont de la scierie, 2017.
Phot. Clément Mani
IVR84_20177301151NUCA

Vue de la scierie, 2017.
Phot. Clément Mani
IVR84_20177301148NUCA

Vue de la scie battante, 2017.
Phot. Clément Mani
IVR84_20177301149NUCA

Vue de la scie circulaire, 2017.
Phot. Clément Mani
IVR84_20177301150NUCA



Vue du moteur installé
sous la scierie, 2017.
Phot. Clément Mani
IVR84_20177301146NUCA



Détail du moteur, 2017.
Phot. Clément Mani
IVR84_20177301152NUCA

Vue de la turbine, 2017.
Phot. Clément Mani
IVR84_20177301147NUCA

Dossiers liés

Dossiers de synthèse :
Patrimoine hydraulique de la Savoie : présentation de l'étude départementale (IA00141274) Rhône-Alpes, Savoie, Savoie
Oeuvre(s) contenue(s) :
Oeuvre(s) en rapport :
Paysage du bassin-versant du Guiers (IA73002678) Rhône-Alpes, Savoie, La Bridoire

Auteur(s) du dossier : Yannick Milleret, Clara Bérelle
Copyright(s) : © Région Rhône-Alpes, Inventaire général du patrimoine culturel ; © Assemblée des Pays de Savoie

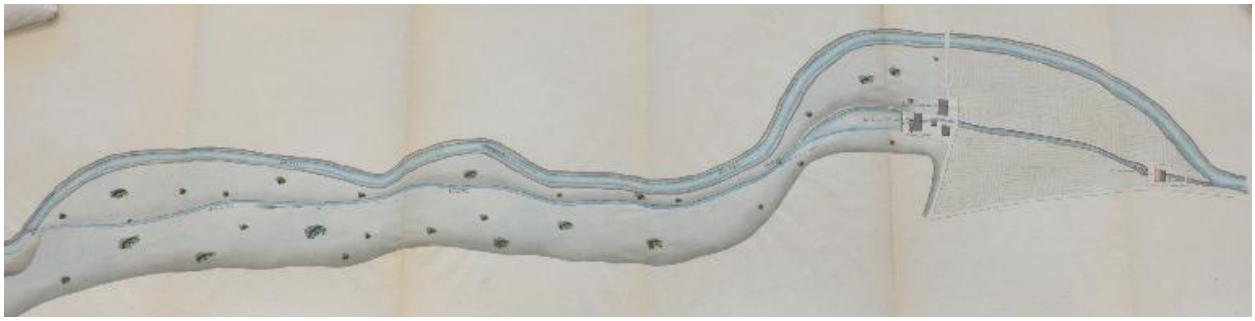

Plan général du site, 1865 (FR.AD073, 81S53).

IVR84_20177301153NUCA
© Archives départementales de la Savoie
reproduction soumise à autorisation du titulaire des droits d'exploitation

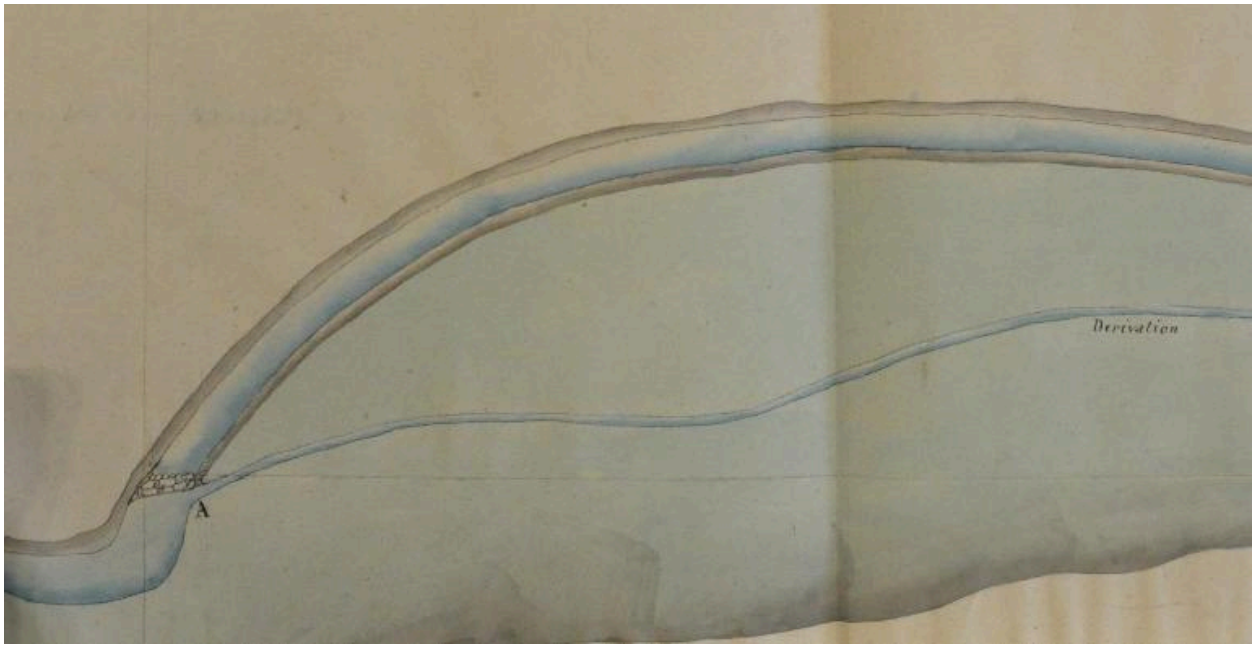

La prise d'eau. Détail d'un plan du site, 1865 (FR.AD073, 48SPC2).

IVR84_20177301154NUCA
© Archives départementales de la Savoie
reproduction soumise à autorisation du titulaire des droits d'exploitation



Les moulins. Détail d'un plan du site, 1865 (FR.AD073, 48SPC2).

IVR84_20177301155NUCA
© Archives départementales de la Savoie
reproduction soumise à autorisation du titulaire des droits d'exploitation

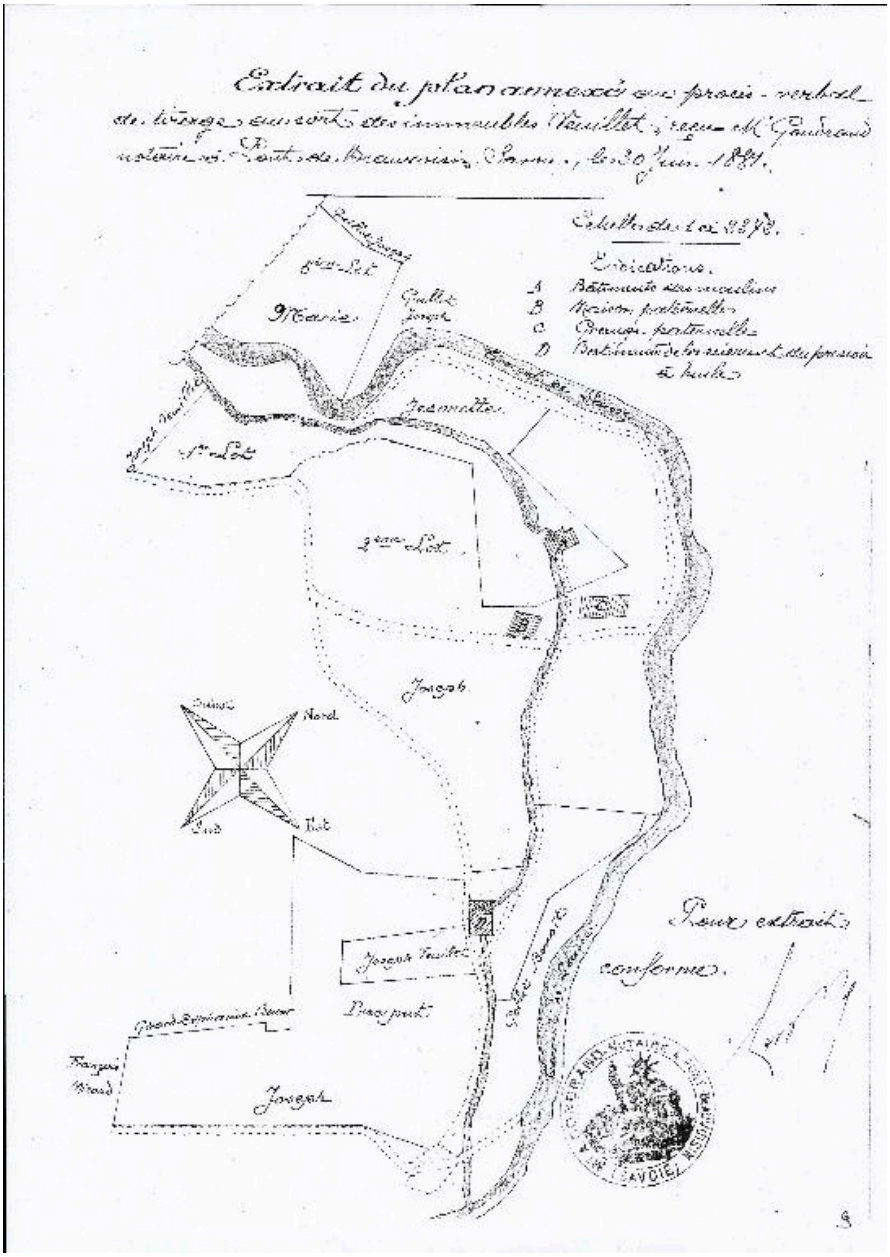

Plan des lieux, 1881 (© Archives privées de la famille Veuillet).

IVR84_20177301156NUCA
© Collection particulière
reproduction soumise à autorisation du titulaire des droits d'exploitation

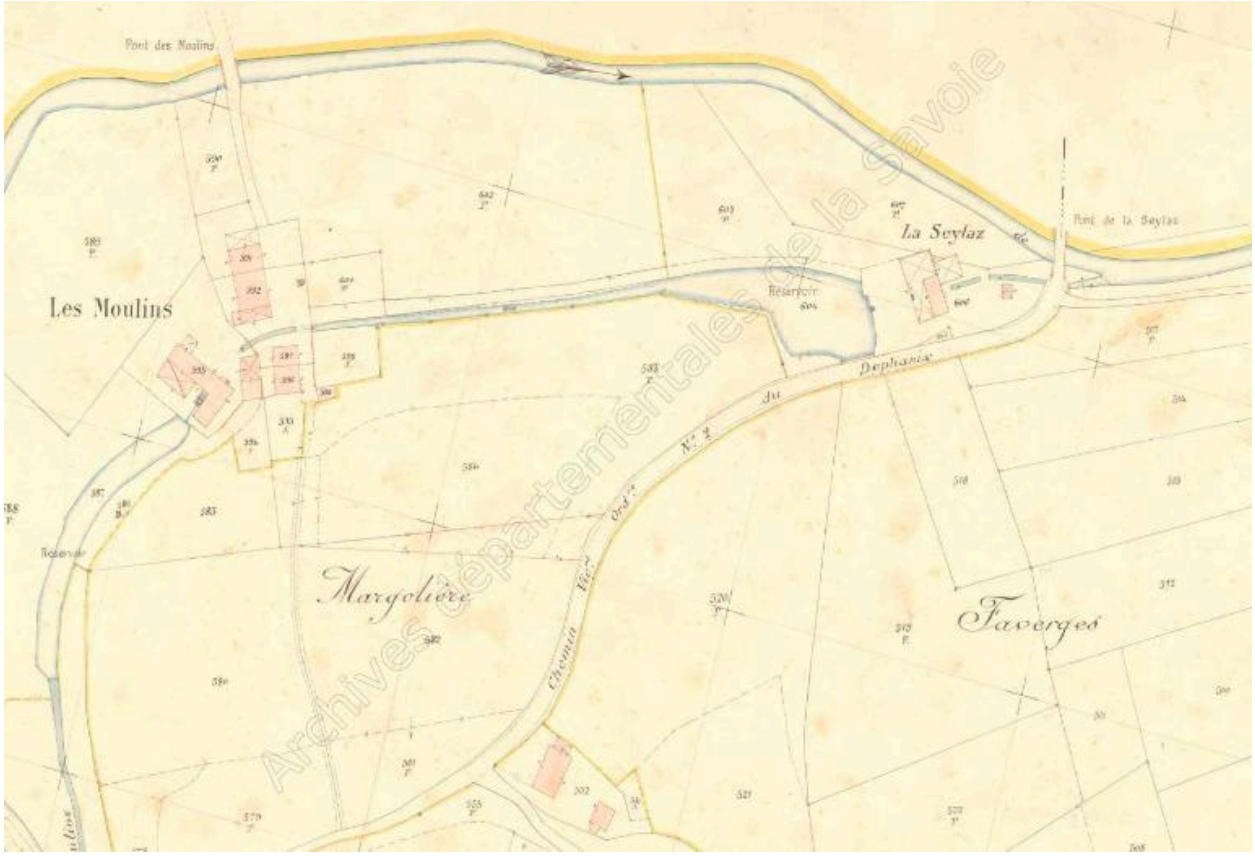

Premier cadastre français, Nances, 1907, section unique, feuille 4 (FR.AD073, 3P 7190).

Référence du document reproduit :

- **FR.AD073, 3P 7190, 1907.**
  FR.AD073, 3P 7190, Premier cadastre français, Nances, section unique, feuille 4, 1907.
  AD Savoie : 3P 7190

IVR82_20107300418NUCA
© Archives départementales de la Savoie
reproduction soumise à autorisation du titulaire des droits d'exploitation

Cadastre rénové, Nances, 1936-1988, section A, feuille 4 (FR.AD073, 3P 7191).

Référence du document reproduit :

- **FR.AD073, 3P 7191, 1936-1988.**
  FR.AD073, 3P 7191, Cadastre rénové, Nances, section A, feuille 4, 1936-1988.
  AD Savoie : 3P 7191

IVR82_20107300419NUCA
© Archives départementales de la Savoie
reproduction soumise à autorisation du titulaire des droits d'exploitation

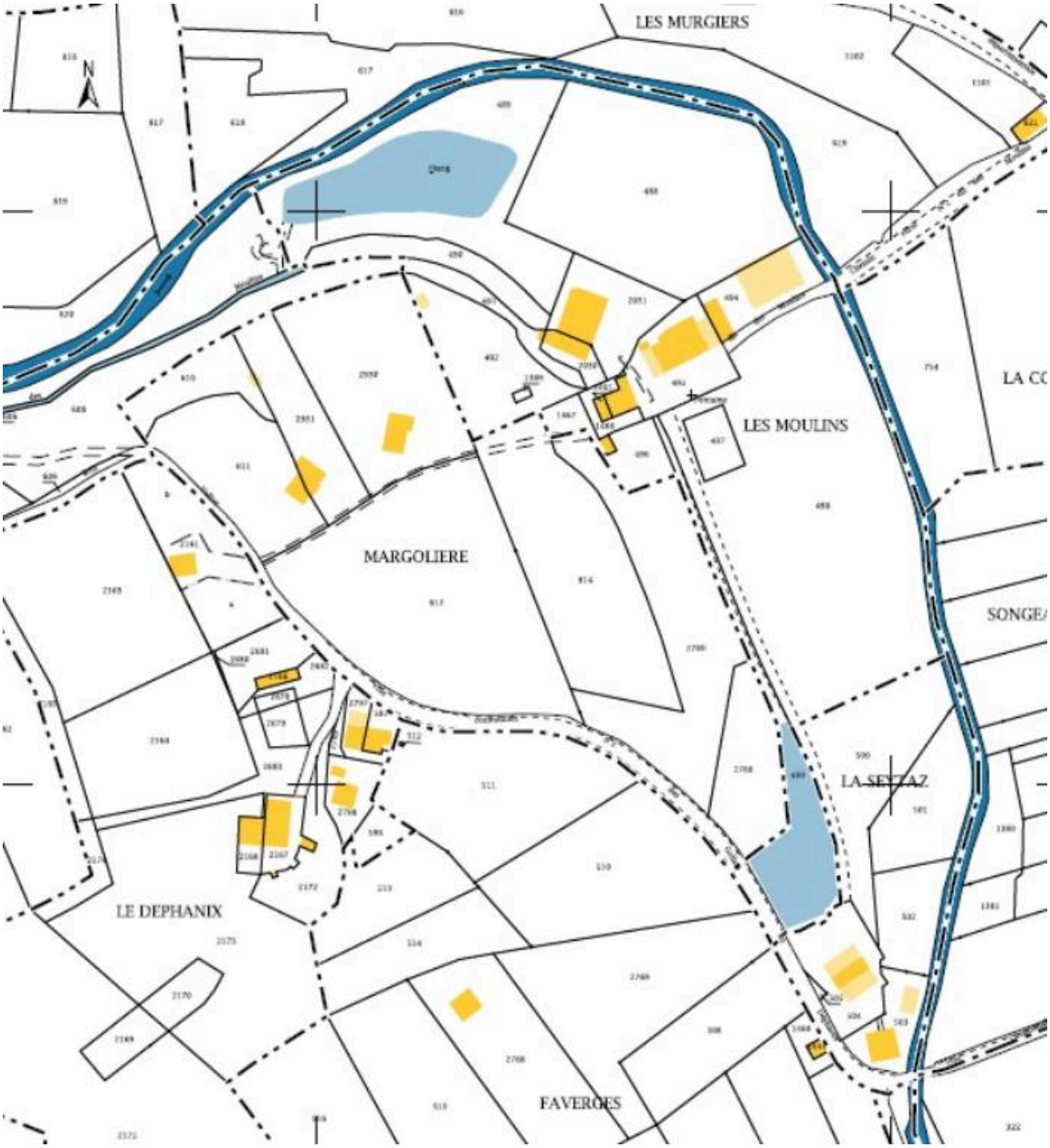

Cadastre actuel, 2007.

Référence du document reproduit :

- **Cadastre actuel de 2007**
  Cadastre actuel, consulté en 2007 (Accès internet : <URL : https://www.cadastre.gouv.fr/scpc/rechercherPlan.do#)

IVR82_20107300420NUCA
© Ministère des finances, CIDF, Service du cadastre
reproduction soumise à autorisation du titulaire des droits d'exploitation

Vue générale de la scierie avec la réserve d'eau, 2010.

IVR82_20107300411NUCA
Auteur de l'illustration : Yannick Milleret
© Région Rhône-Alpes, Inventaire général du patrimoine culturel ; © Assemblée des Pays de Savoie
reproduction soumise à autorisation du titulaire des droits d'exploitation

Vue ouest de la scierie, 2010.

IVR82_20107300412NUCA
Auteur de l'illustration : Yannick Milleret
© Région Rhône-Alpes, Inventaire général du patrimoine culturel ; © Assemblée des Pays de Savoie
reproduction soumise à autorisation du titulaire des droits d'exploitation

Vue de l'espace de sciage avec la scie battante et son chariot et la scie circulaire, 2010.

IVR82_20107300413NUCA
Auteur de l'illustration : Yannick Milleret
© Région Rhône-Alpes, Inventaire général du patrimoine culturel ; © Assemblée des Pays de Savoie
reproduction soumise à autorisation du titulaire des droits d'exploitation

Détail de la vanne à l'extrémité de la réserve avec le déversoir de trop-plein, 2010.

IVR82_20107300414NUCA
Auteur de l'illustration : Yannick Milleret
© Région Rhône-Alpes, Inventaire général du patrimoine culturel ; © Assemblée des Pays de Savoie
reproduction soumise à autorisation du titulaire des droits d'exploitation

Vue de la turbine Francis, 2010.

IVR82_20107300415NUCA
Auteur de l'illustration : Yannick Milleret
© Région Rhône-Alpes, Inventaire général du patrimoine culturel ; © Assemblée des Pays de Savoie
reproduction soumise à autorisation du titulaire des droits d'exploitation

Vue du moteur à gasoil Duvant, 2010.

IVR82_20107300416NUCA
Auteur de l'illustration : Yannick Milleret
© Région Rhône-Alpes, Inventaire général du patrimoine culturel ; © Assemblée des Pays de Savoie
reproduction soumise à autorisation du titulaire des droits d'exploitation

Vue du canal de dérivation, 2017.

Référence du document reproduit :

- **FR.AD073, 3P 7190, 1907.**
  FR.AD073, 3P 7190, Premier cadastre français, Nances, section unique, feuille 4, 1907.
  AD Savoie : 3P 7190

IVR82_20107300408NUCA
Auteur de l'illustration : Clément Mani
© Région Auvergne-Rhône-Alpes, Inventaire général du patrimoine culturel ; © Conseil Savoie Mont Blanc
reproduction soumise à autorisation du titulaire des droits d'exploitation

Vue de la prise d'eau et départ du canal, 2017.

IVR82_20107305035NUCA
Auteur de l'illustration : Clément Mani
© Région Auvergne-Rhône-Alpes, Inventaire général du patrimoine culturel ; © Conseil Savoie Mont Blanc
reproduction soumise à autorisation du titulaire des droits d'exploitation

Vue de la prise d'eau, 2017.

IVR82_20107305036NUCA
Auteur de l'illustration : Clément Mani
© Région Auvergne-Rhône-Alpes, Inventaire général du patrimoine culturel ; © Conseil Savoie Mont Blanc
reproduction soumise à autorisation du titulaire des droits d'exploitation

Vue du canal de dérivation longeant le cours d'eau, 2017.

IVR84_20177301145NUCA
Auteur de l'illustration : Clément Mani
© Région Auvergne-Rhône-Alpes, Inventaire général du patrimoine culturel ; © Conseil Savoie Mont Blanc
reproduction soumise à autorisation du titulaire des droits d'exploitation

Vue de la réserve d'eau en amont de la scierie, 2017.

IVR84_20177301151NUCA
Auteur de l'illustration : Clément Mani
© Région Auvergne-Rhône-Alpes, Inventaire général du patrimoine culturel ; © Conseil Savoie Mont Blanc
reproduction soumise à autorisation du titulaire des droits d'exploitation

Vue de la scierie, 2017.

IVR84_20177301148NUCA
Auteur de l'illustration : Clément Mani
© Région Auvergne-Rhône-Alpes, Inventaire général du patrimoine culturel ; © Conseil Savoie Mont Blanc
reproduction soumise à autorisation du titulaire des droits d'exploitation

Vue de la scie battante, 2017.

IVR84_20177301149NUCA
Auteur de l'illustration : Clément Mani
© Région Auvergne-Rhône-Alpes, Inventaire général du patrimoine culturel ; © Conseil Savoie Mont Blanc
reproduction soumise à autorisation du titulaire des droits d'exploitation

Vue de la scie circulaire, 2017.

IVR84_20177301150NUCA
Auteur de l'illustration : Clément Mani
© Région Auvergne-Rhône-Alpes, Inventaire général du patrimoine culturel ; © Conseil Savoie Mont Blanc
reproduction soumise à autorisation du titulaire des droits d'exploitation



Vue du moteur installé sous la scierie, 2017.

IVR84_20177301146NUCA
Auteur de l'illustration : Clément Mani
© Région Auvergne-Rhône-Alpes, Inventaire général du patrimoine culturel ; © Conseil Savoie Mont Blanc
reproduction soumise à autorisation du titulaire des droits d'exploitation



Détail du moteur, 2017.

IVR84_20177301152NUCA
Auteur de l'illustration : Clément Mani
© Région Auvergne-Rhône-Alpes, Inventaire général du patrimoine culturel ; © Conseil Savoie Mont Blanc
reproduction soumise à autorisation du titulaire des droits d'exploitation

Vue de la turbine, 2017.

IVR84_20177301147NUCA
Auteur de l'illustration : Clément Mani
© Région Auvergne-Rhône-Alpes, Inventaire général du patrimoine culturel ; © Conseil Savoie Mont Blanc
reproduction soumise à autorisation du titulaire des droits d'exploitation