Rhône-Alpes, Savoie
Saint-Cassin
Les Pierres bêches

Martinet Verdet (détruit)

Références du dossier

Numéro de dossier : IA73002780
Date de l'enquête initiale : 2012
Date(s) de rédaction : 2012
Cadre de l'étude : patrimoine industriel Patrimoine hydraulique des Pays de Savoie
Degré d'étude : monographié

Désignation

Dénomination : martinet

Compléments de localisation

Milieu d'implantation : bâti lâche
Réseau hydrographique : Torrent d'Hière; bassin-versant du lac du Bourget
Références cadastrales : 2009, E, 35

Historique

Le martinet a probablement été créé dans les années 1830. Une annonce parue dans le journal *Le courrier des Alpes* du 24 avril 1862 nous informe qu'un martinet est à louer sur la commune de Saint-Cassin. Ce martinet appartient à Étienne Verdet, un rentier domicilié à Chambéry place Maché. L'annonce précise que le martinet fabrique des outils pour l'agriculture. Cet établissement est visible sous le nom "Martinet" sur le premier cadastre français de 1864. Le 10 juin 1864, le barrage de prise d'eau situé à 100 mètres en amont du martinet est emporté par une crue. Le 28 juin 1864, Étienne Verdet demande l'autorisation de maintenir l'activité de sa forge et de rétablir le barrage de prise d'eau. Le projet prévoit de déplacer le barrage de 100 mètres plus en amont afin d'augmenter la chute d'eau. Le barrage mesurerait 13 mètres et serait réalisé en pierre de taille. Un mur de soutènement et deux vannes sont également prévus. Cette demande est autorisée par arrêté préfectoral du 25 octobre 1865. En octobre et en novembre 1865, une nouvelle annonce dans *Le courrier des Alpes* propose le martinet à la location : "L'établissement comprend une forge, deux marteaux destinés à la taillanderie, deux soufflets pouvant alimenter trois feux, une roue pour la meule et deux roues pour les forges". La maison d'habitation est également en vente. D'après une annonce du 6 février 1869, le martinet est encore à louer à cette date. Le procès verbal de récolement pour la modification du barrage du 28 août 1870 nous informe qu'à cette date Étienne Verdet est décédé et qu'il est désormais représenté par Mlle Verdet, sa sœur et héritière.Le site semble toujours présent sur le cadastre rénové de 1962. Actuellement le martinet n'existe plus.

Période(s) principale(s) : 1ère moitié 19e siècle

Description

Le martinet Verdet n'existe plus. Une scierie est implantée à proximité de l'emplacement de l'ancien martinet.

Eléments descriptifs

Énergies : énergie hydraulique

Typologies et état de conservation

État de conservation : détruit

Statut, intérêt et protection

Le site est situé en rive droite de l'Hière à 350 mètres, en aval de la cascade de Couz et en amont de la scierie Castellazo (voir fiche IA73002781).

Statut de la propriété : propriété privée

Références documentaires

Documents d'archive

- **FR.AD073, 3P 7228, Premier cadastre français, Saint-Cassin, Section E, feuille 1, 1864.**
  FR.AD073, 3P 7228, **Premier cadastre français, Saint-Cassin, Section E, feuille 1,** 1864.

- **FR.AD073, 3P 7229, Cadastre rénové, Saint-Cassin, Section E, feuille 1, 1962.**
  FR.AD073, 3P 7229, **Cadastre rénové, Saint-Cassin, Section E, feuille 1,** 1962.

- **FR.AD073, J1706, Saint-Cassin, 1999.**
  FR.AD073, J1706, Inventaire des moulins de Savoie. Association des amis des moulins savoyards. Nicole Gotteland, Louis Crabières, commune Saint-Cassin, 1999.
  AD Savoie : J1706

- **FR.AD073 sous-série 81S60, Service hydraulique. Saint-Cassin, Verdet, 1864-1865**
  FR.AD073 sous-série 81S60, **Service hydraulique. Saint-Cassin**, Verdet, 1864-1865

- **FR.AD073 sous-série 44SPC9, Usines et prises d'eau (rivières non navigables et non flottables) :**
  FR.AD073 sous-série 44SPC9, **Usines et prises d'eau (rivières non navigables et non flottables) : Bassin du Bourget (1861-1922). Saint-Cassin,** Moulin Verdet, 1865.

Périodiques

- **Le courrier des Alpes , 24 avril 1862.**
  Le courrier des Alpes , 24 avril 1862.

- **Le courrier des Alpes , 24 avril 1862.**
  Le courrier des Alpes , 24 avril 1862.

- **Le courrier des Alpes , 10 octobre 1865.**
  Le courrier des Alpes , 10 octobre 1865.

- **Le courrier des Alpes , 24 octobre 1865.**
  Le courrier des Alpes , 24 octobre 1865.

- **Le courrier des Alpes , 5 novembre 1865.**
  Le courrier des Alpes , 5 novembre 1865.

- **Le courrier des Alpes , 10 novembre 1865.**
  Le courrier des Alpes , 10 novembre 1865.

- **Le courrier des Alpes , 15 novembre 1865.**
  Le courrier des Alpes , 15 novembre 1865.

- **Le courrier des Alpes , 6 février 1869.**

Le courrier des Alpes , 6 février 1869.

- **Le courrier des Alpes , 9 février 1869.**
  Le courrier des Alpes , 9 février 1869.

Illustrations

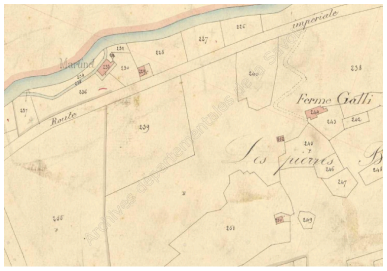

Premier cadastre français, 1864
Phot. Yannick Milleret
IVR82_20127301931NUCA

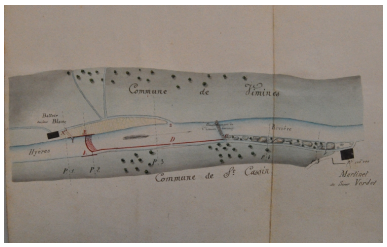

Plan présentant le projet de reconstruction du barrage du martinet Verdet, 1865
Phot. Yannick Milleret
IVR82_20127301932NUCA

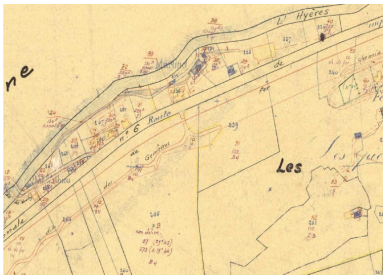

Cadastre rénové, 1962
Phot. Yannick Milleret
IVR82_20127301933NUCA

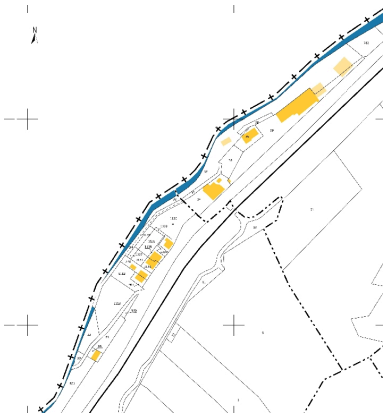

Cadastre actuel, 2009
Phot. Yannick Milleret
IVR82_20127301934NUCA

Dossiers liés

Dossiers de synthèse :
Patrimoine hydraulique de la Savoie : présentation de l'étude départementale (IA00141274) Rhône-Alpes, Savoie, Savoie
Oeuvre(s) contenue(s) :
Oeuvre(s) en rapport :
Paysage du bassin-versant du Lac du Bourget et tributaires (IA73002685) Rhône-Alpes, Savoie, Chambéry

Auteur(s) du dossier : Yannick Milleret, Clara Bérelle
Copyright(s) : © Région Rhône-Alpes, Inventaire général du patrimoine culturel ; © Assemblée des Pays de Savoie

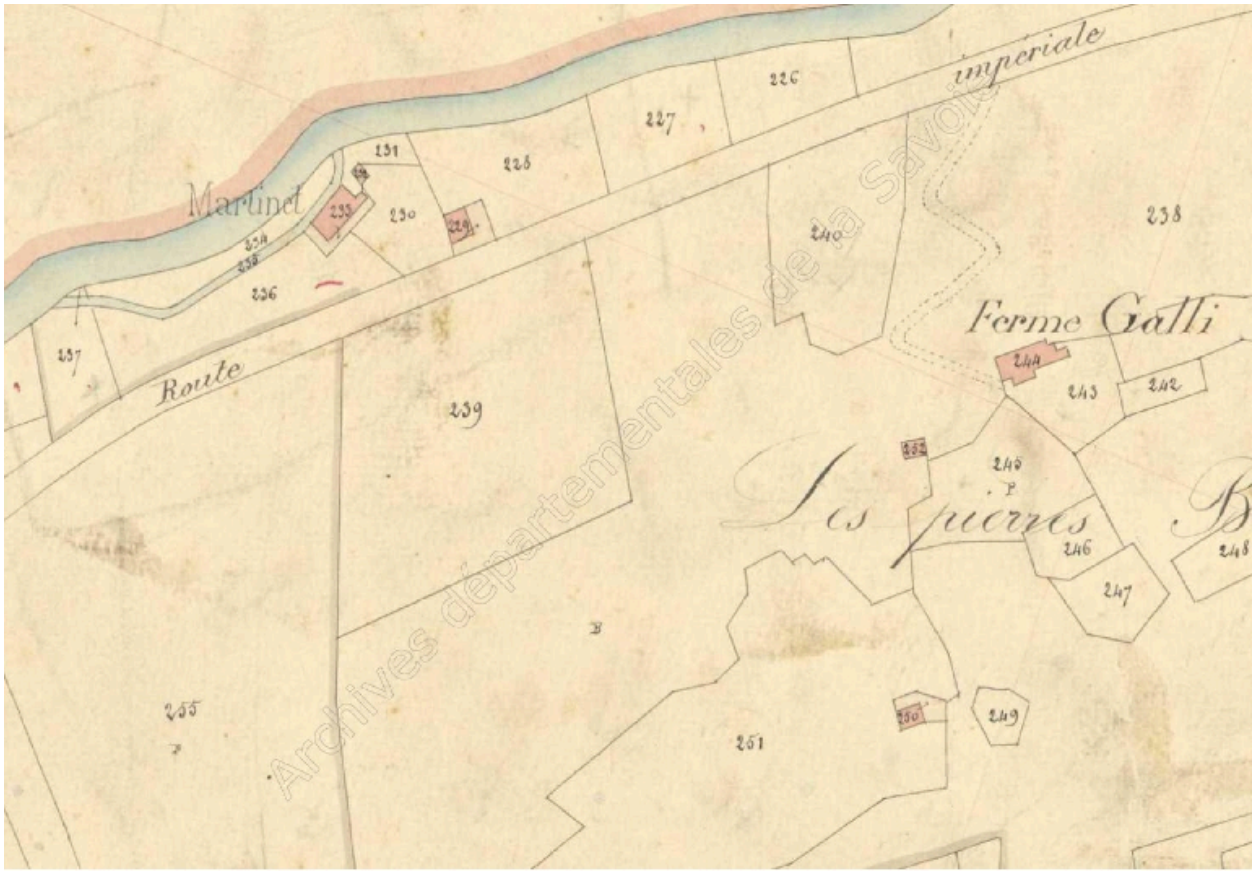

Premier cadastre français, 1864

Référence du document reproduit :

- **Premier cadastre français, Saint-Cassin, Section E, feuille 1, 1864**
  Premier cadastre français, Saint-Cassin, Section E, feuille 1, 1864
  AD Savoie : 3P 7228

IVR82_20127301931NUCA
Auteur de l'illustration : Yannick Milleret
© Région Rhône-Alpes, Inventaire général du patrimoine culturel ; © Assemblée des Pays de Savoie
reproduction soumise à autorisation du titulaire des droits d'exploitation

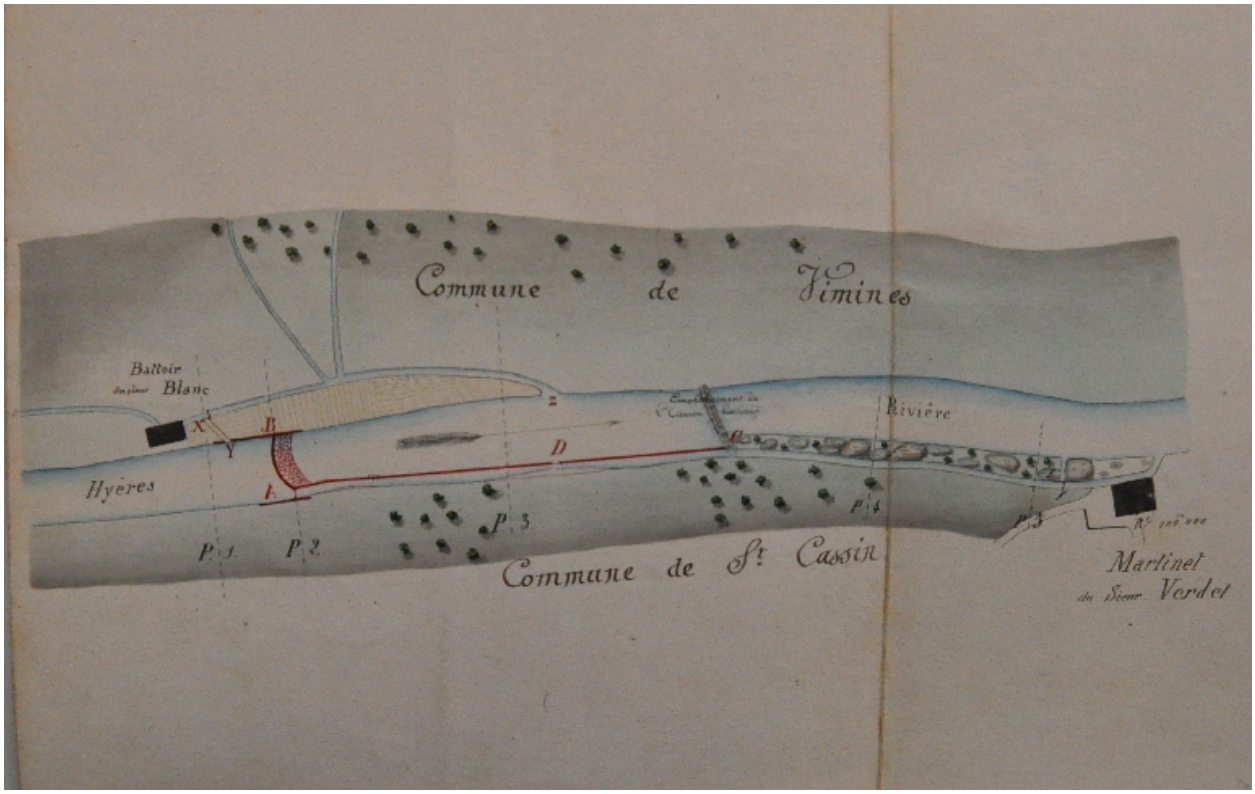

Plan présentant le projet de reconstruction du barrage du martinet Verdet, 1865

Référence du document reproduit :

- **Plan présentant le projet de reconstruction du barrage du martinet Verdet, 1865 IMAGES**
  Plan présentant le projet de reconstruction du barrage du martinet Verdet, 1865 IMAGES
  AD Savoie : 81 S 60

IVR82_20127301932NUCA
Auteur de l'illustration : Yannick Milleret
© Région Rhône-Alpes, Inventaire général du patrimoine culturel ; © Assemblée des Pays de Savoie
reproduction soumise à autorisation du titulaire des droits d'exploitation

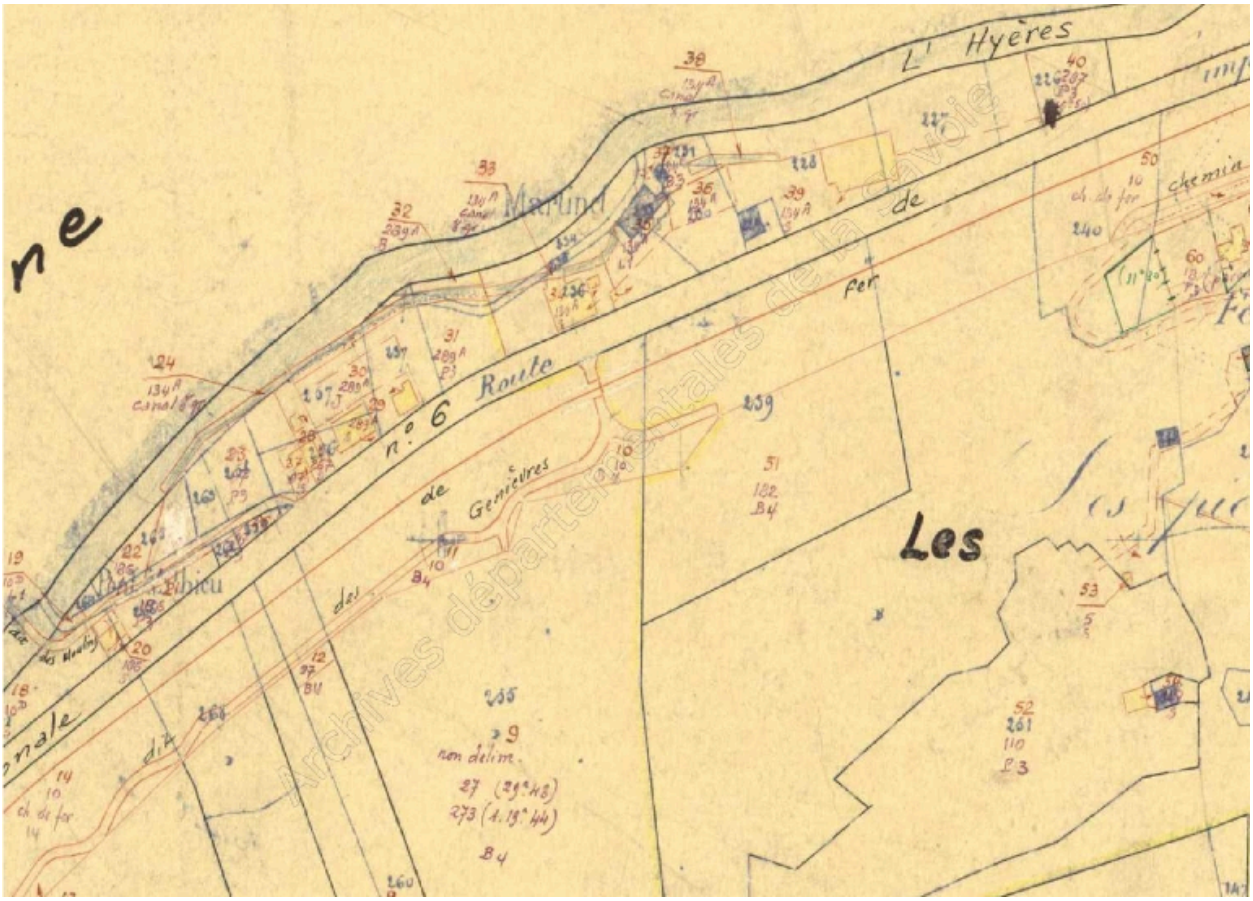

Cadastre rénové, 1962

Référence du document reproduit :

- **Cadastre rénové, Saint-Cassin, Section E, feuille 1, 1962**
  Cadastre rénové, Saint-Cassin, Section E, feuille 1, 1962
  AD Savoie : 3P 7229

IVR82_20127301933NUCA
Auteur de l'illustration : Yannick Milleret
© Région Rhône-Alpes, Inventaire général du patrimoine culturel ; © Assemblée des Pays de Savoie
reproduction soumise à autorisation du titulaire des droits d'exploitation

Cadastre actuel, 2009

Référence du document reproduit :

- **Cadastre actuel, 2009Cadastre actuel**
  Cadastre actuel, 2009Cadastre actuel

IVR82_20127301934NUCA
Auteur de l'illustration : Yannick Milleret
© Région Rhône-Alpes, Inventaire général du patrimoine culturel ; © Assemblée des Pays de Savoie
reproduction soumise à autorisation du titulaire des droits d'exploitation