



Rhône-Alpes, Savoie
Bonvillard
Le Boccard La Léchère

Moulin à farine, foulon, pressoir à cidre et à huile de la Léchère actuellement vestiges

Références du dossier

Numéro de dossier : IA73003522

Date de l'enquête initiale : 2014

Date(s) de rédaction : 2014

Cadre de l'étude : enquête thématique départementale Patrimoine hydraulique des Pays de Savoie

Degré d'étude : recensé

Désignation

Dénomination : moulin à farine, moulin à foulon, pressoir à cidre, pressoir à huile

Compléments de localisation

Milieu d'implantation : bâti lâche

Réseau hydrographique : Ruisseau de la Bialla ; bassin-versant Isère inférieure-Val Gelon

Références cadastrales : 2014, B, 787 (foulon), 793 (moulin), 1165 (battoir)

Historique

Un moulin appartenant à Jean François de Somont, seigneur de Bonvillard est visible sur la mappe sarde de 1728 (parcelle 7070). En 1734, il est déclaré comme bien féodal par le comte Jean François de la Pérouse selon un acte du 15 février 1437 (FR.AD073, C4857).

Le moulin apparaît toujours sur le cadastre napoléonien de 1809 (section D, feuille 2, parcelle 771). A cette date, le site comporte également un foulon (parcelle 763). Ils appartiennent à Pierre David.

Le 19 avril 1821, par acte passé chez Maître Perret, le site qui appartient à Jacques François Portier est vendu à Vincent Chaffard (cultivateur, feu François).

Le 1er février 1841, Vincent Chaffard le cède à son fils Eusèbe. L'acte passé chez Maître Emery (FR.AD073, 6E6037) précise que le site comporte un moulin et une forge (cadastre napoléonien, section D, feuille 2, parcelles 770 et 771) et qu'il est connu sous le nom de "moulin du David".

Un pressoir servant pour faire l'huile et le cidre est construit en aval du site en 1864. Le 26 avril 1865, Eusèbe Chaffard, demande le maintien en activité de ce pressoir. L'autorisation est accordée par arrêté préfectoral du 8 décembre 1866.

Le pressoir, le moulin et le foulon sont visibles sur le premier cadastre français de 1869 (section B, feuille 3, parcelles 919, 965 et 972). Ils appartiennent toujours à Eusèbe Chaffard. Le moulin Chaffard apparaît sur le recensement des moulins de 1917 (FR.AD073, 284 R 1). Toutefois, ce document précise que le moulin ne fonctionne pas car il est en mauvais état et que son propriétaire a été mobilisé. Le moulin est toujours visible sur le recensement de 1923 qui précise qu'il appartient à la veuve Chaffard et que le meunier est décédé. Le recensement de 1924 mentionne que le moulin ne fonctionne plus.

Actuellement, les vestiges du moulin et du foulon sont toujours visibles. Le pressoir à huile a été détruit. Une maison d'habitation récente a été construite à proximité.

Période(s) principale(s) : 2e quart 18e siècle (), 1er quart 19e siècle (), 3e quart 19e siècle ()

Dates : 1728 (daté par source), 1809 (daté par source), 1864 (daté par source)

Description

Le moulin et le foulon étaient implantés en rive droite du ruisseau de la Bialla. Le pressoir était situé en rive gauche du cours d'eau, en aval des deux autres installations. La prise d'eau se faisait sans retenue ni barrage au moyen de planches

ou de graviers. Le pressoir était équipé d'une roue verticale. Il bénéficiait d'une chute de 3,50 mètres. Il pouvait servir de pressoir à huile ou de pressoir à cidre. Actuellement il n'existe plus.

Les vestiges du moulin et du foulon sont toujours visibles. Le tracé de la dérivation est clairement identifiable.

Éléments descriptifs

Matériau(x) du gros-oeuvre, mise en oeuvre et revêtement :

Couvrements :

Énergies : énergie hydraulique : produite sur place

Typologies et état de conservation

État de conservation : vestiges

Statut, intérêt et protection

L'emplacement de l'ancien battoir se trouve au hameau de la Léchère devant une maison d'habitation récente. Les vestiges du moulin et du foulon se situent un peu en dehors du hameau dans une zone boisée.

Statut de la propriété : propriété privée

Références documentaires

Documents d'archive

- **FR.AD073, C4857, 1731-1753.**
FR.AD073, C4857, Sous-fonds de la délégation générale pour les biens féodaux et la péréquation, Registre des déclaratoires de la Délégation générale en Savoie sur les biens féodaux de la province de Savoie-Propre, 1731-1753.
AD Savoie : C4857
- **FR.AD073, C2889, 1732.**
FR.AD073, C2889, Cadastre de 1728, Bonvillard, 362, Vue 12, 1732.
AD Savoie : C2889
- **FR.AD073, L1010, 1809.**
FR.AD073, L1010, Cadastre napoléonien, Bonvillard, section D, feuille 2, 1809.
AD Savoie : L1010
- **FR.AD073, 6E6037, 1841.**
FR.AD073, 6E6037, Minutes notariales, Versement de maître PRALLET (Gérard), notaire à Aiguebelle, sans date, Archives notariales de maître EMERY Joseph, notaire à Aiguebelle, acte du 1er février, 1841.
AD Savoie : 6E6037
- **FR.AD073, 82S7, 1861-1866.**
FR.AD073 sous-série 82S7, Service hydraulique, Bonvillard, Scieries Prieur, Bouzon, Berthet, Roux, pressoir Chaffard (Bienaz, Nant Bruyant), 1861-1866.
AD Savoie : 82S7
- **FR.AD073, 42SPC2, Bonvillard, 1864-1866.**
FR.AD073, 42SPC2, Ponts et chaussées, service hydraulique, Bonvillard, scieries Berthet (ruisseau de la Biollaz, 1864-1866), Roux (Nant-Bruyant, 1865) Bouzon (ruisseau de la Biollaz, 1865), Prieur (ruisseau de la Biollaz, 1865-1866), pressoir Chaffard (ruisseau de la Biollaz, 1866), 1864-1866.
AD Savoie : 42SPC2
- **FR.AD073, 3P 7405, 1869.**
FR.AD073, 3P 7405, Premier cadastre français, Bonvillard, Section B, feuille 3, 1869.

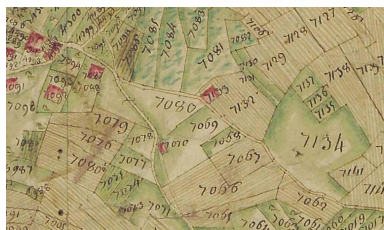
AD Savoie : 3P 7405

- **FR.AD073, 284 R 1, Bonvillard, 1917.**
FR.AD073, 284 R 1, Moulins : recensements, Bonvillard 1917.
AD Savoie : 284 R 1
- **FR.AD073, 284 R 1, Bonvillard, 1923.**
FR.AD073, 284 R 1, Moulins : recensements, Bonvillard 1923.
AD Savoie : 284 R 1
- **FR.AD073, 284 R 1, Bonvillard, 1924.**
FR.AD073, 284 R 1, Moulins : recensements, Bonvillard 1924.
AD Savoie : 284 R 1
- **FR.AD073, 3P 7406, 1963.**
FR.AD073, 3P 7406, cadastre rénové, Bonvillard, Section B, feuille 3, 1963.
AD Savoie : 3P 7406
- **FR.AD073, J1706, Bonvillard, 1999.**
FR.AD073, J1706, Inventaire des moulins de Savoie. Association des amis des moulins savoyards. Nicole Gotteland, Louis Crabières, commune Bonvillard, 1999.
AD Savoie : J1706

Bibliographie

- **J.Prieur, Bonvillard : Pays de la combe de Savoie, 2004.**
H.Barthélémy et F.Berthier, "Les moulins", in J.Prieur, *Bonvillard : Pays de la Combe de Savoie*, Montmélian, La Fontaine de Siloé, 2004.
p.145-159
- **H.Barthélémy, Anciens moulins en Combe de Savoie, 2014.**
BARTHELEMY, Henry. *Anciens moulins en Combe de Savoie et bas Val d'Arly. Cahiers du Vieux Conflans*, n°175. Albertville : Société des Amis du Vieux Conflans, 2014.
p.99-100
CDP Savoie

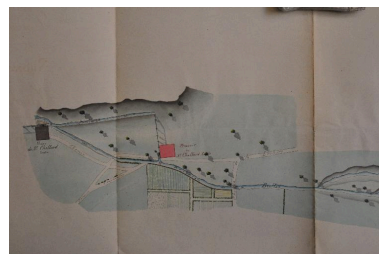
Illustrations



Cadastral de 1728, Bonvillard, 1732
362, Vue 12 (FR.AD073, C2289).
Autr. Clara Bérelle
IVR82_20147303733NUCA



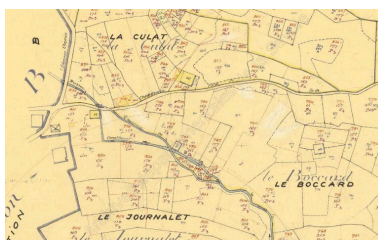
Cadastral napoléonien,
Bonvillard, 1809 Section D,
feuille 2 (FR.AD073, L1010).
Autr. Clara Bérelle
IVR82_20147303734NUCA



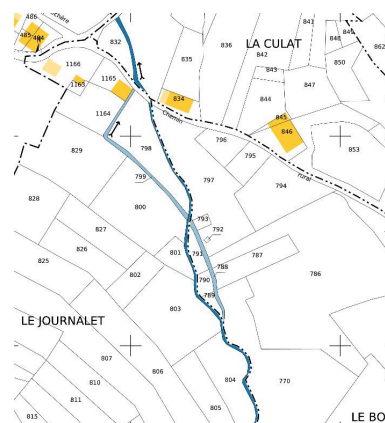
Plan faisant apparaître le moulin et le
pressoir, 1866 (FR.AD073, 42SPC2).
Autr. Clara Bérelle,
Phot. René Deloche
IVR82_20147303735NUCA



Premier cadastre français,
Bonvillard, 1869, Section B,
feuille 3 (FR.AD073, 3P 7405).
Autr. Clara Bérelle
IVR82_20147303736NUCA



Cadastre rénové, Bonvillard,
1963, Section B, feuille
3 (FR.AD073, 3P 7406).
Autr. Clara Bérelle
IVR82_20147303737NUCA



Cadastre actuel, 2014.
Autr. Clara Bérelle
IVR82_20147303738NUCA



Vestiges du site. Le tracé de la
dérivation est toujours visible.
Phot. Clara Bérelle
IVR82_20147303739NUCA

Dossiers liés

Dossiers de synthèse :

Patrimoine hydraulique de la Savoie : présentation de l'étude départementale (IA00141274) Rhône-Alpes, Savoie, Savoie

Oeuvre(s) contenue(s) :

Oeuvre(s) en rapport :

Paysage du bassin-versant de l'Isère inférieure et du Val Gelon (IA73003401) Aiton, Albertville, Allondaz, Arbin, Arvillard, Betton-Bettonet, Bonvillard, Bourget-en-Huile, Bourgneuf, Chamousset, Chamoux-sur-Gelon, Champ-Laurent, Châteauneuf, Chignin, Cléry, Coise-Saint-Jean-Pied-Gauthier, Cruet, Détrier, Étable, Francin, Fréterive, Frontenex, Gilly-sur-Isère, Grésy-sur-Isère, Grignon, Hauteville, La Chapelle-Blanche, La Chavanne, La Croix-de-la-Rochette, La Rochette, La Table, La Trinité, Laissaud, Le Pontet, Le Verneil, Les Marches, Les Mollettes, Mercury, Montaille, Montendry, Monthion, Montmélian, Myans, Notre-Dame-des-Millières, Pallud, Planaise, Plancherine, Presle, Rotherens, Sainte-Hélène-du-Lac, Sainte-Hélène-sur-Isère, Saint-Jean-de-la-Porte, Saint-Jeoire-Prieuré, Saint-Pierre-d'Albigny, Saint-Pierre-de-Soucy, Saint-Vital, Tournon, Verrens-Arvey, Villard-d'Héry, Villard-Léger, Villard-Sallet, Villaroux.

Auteur(s) du dossier : Clara Bérelle

Copyright(s) : © Région Rhône-Alpes, Inventaire général du patrimoine culturel ; © Assemblée des Pays de Savoie



Cadastre de 1728, Bonvillard, 1732 362, Vue 12 (FR.AD073, C2289).

IVR82_20147303733NUCA

Auteur du document reproduit : Clara Bérelle

© Région Rhône-Alpes, Inventaire général du patrimoine culturel ; © Assemblée des Pays de Savoie ; © Archives départementales de la Savoie

reproduction soumise à autorisation du titulaire des droits d'exploitation



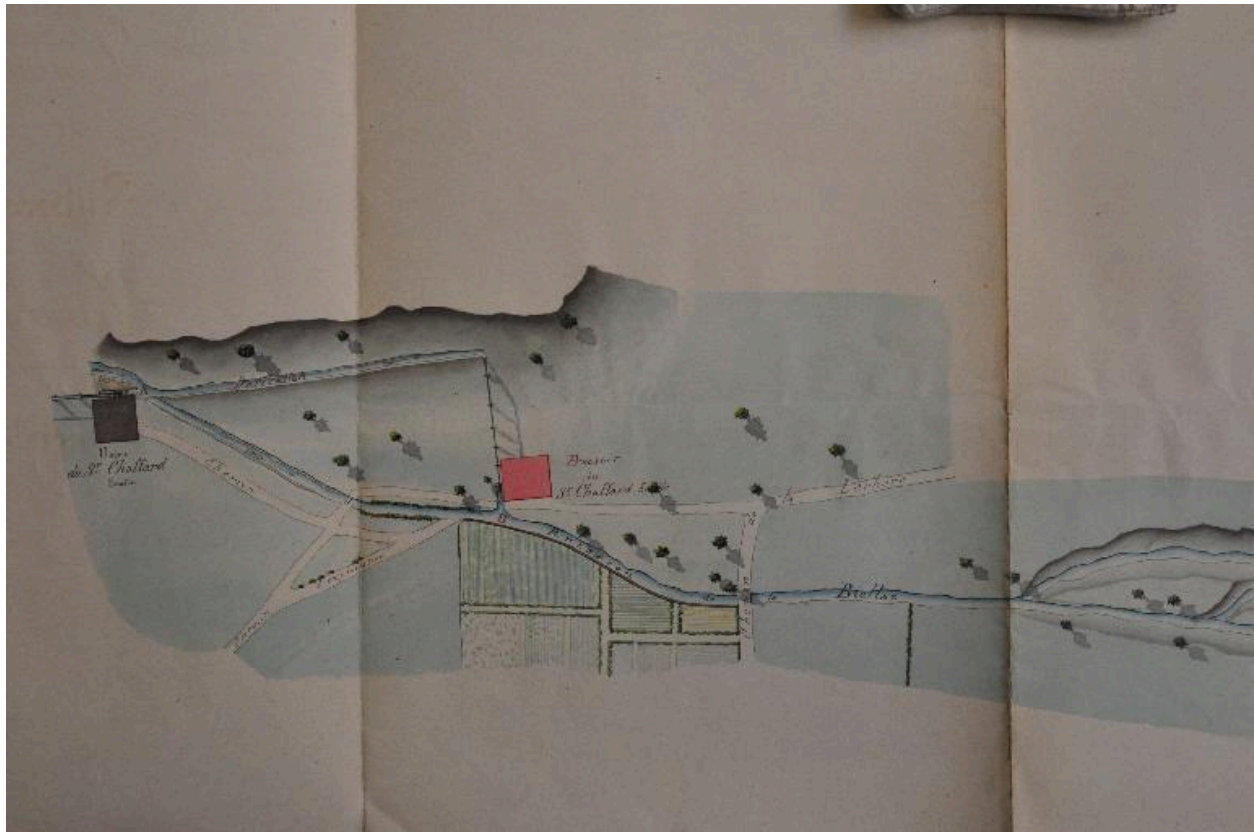
Cadastre napoléonien, Bonvillard, 1809 Section D, feuille 2 (FR.AD073, L1010).

IVR82_20147303734NUCA

Auteur du document reproduit : Clara Bérelle

© Région Rhône-Alpes, Inventaire général du patrimoine culturel ; © Assemblée des Pays de Savoie ; © Archives départementales de la Savoie

reproduction soumise à autorisation du titulaire des droits d'exploitation



Plan faisant apparaître le moulin et le pressoir, 1866 (FR.AD073, 42SPC2).

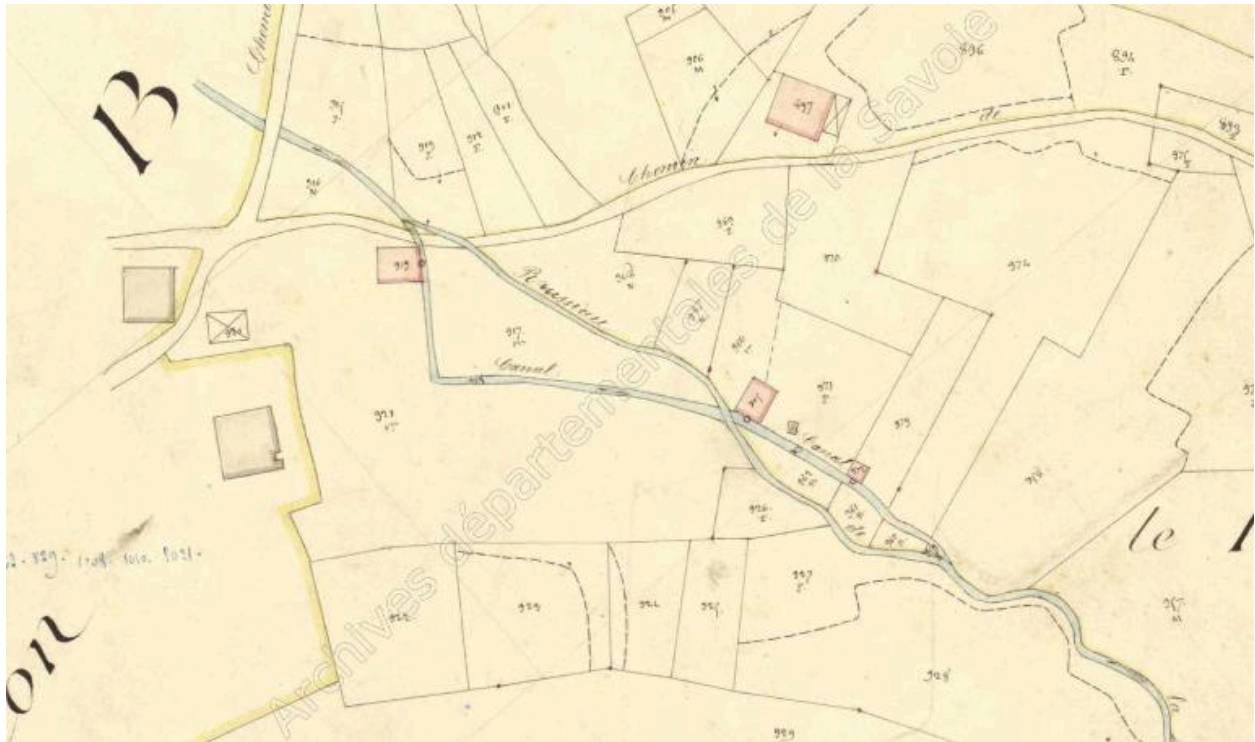
IVR82_20147303735NUCA

Auteur de l'illustration : René Deloche

Auteur du document reproduit : Clara Bérelle

© Région Rhône-Alpes, Inventaire général du patrimoine culturel ; © Assemblée des Pays de Savoie ; © Archives départementales de la Savoie

reproduction soumise à autorisation du titulaire des droits d'exploitation

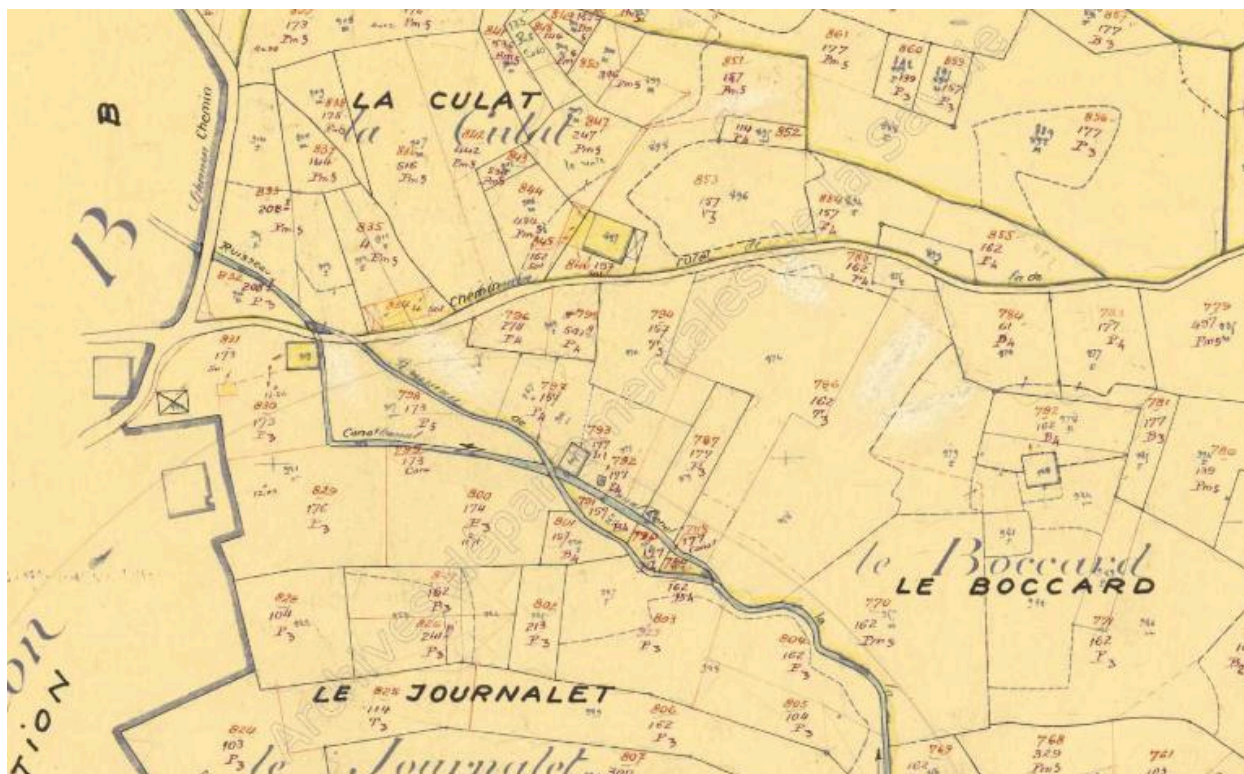


Premier cadastre français, Bonvillard, 1869, Section B, feuille 3 (FR.AD073, 3P 7405).

IVR82_20147303736NUCA

Auteur du document reproduit : Clara Bérelle

© Région Rhône-Alpes, Inventaire général du patrimoine culturel ; © Assemblée des Pays de Savoie ; © Archives départementales de la Savoie
reproduction soumise à autorisation du titulaire des droits d'exploitation



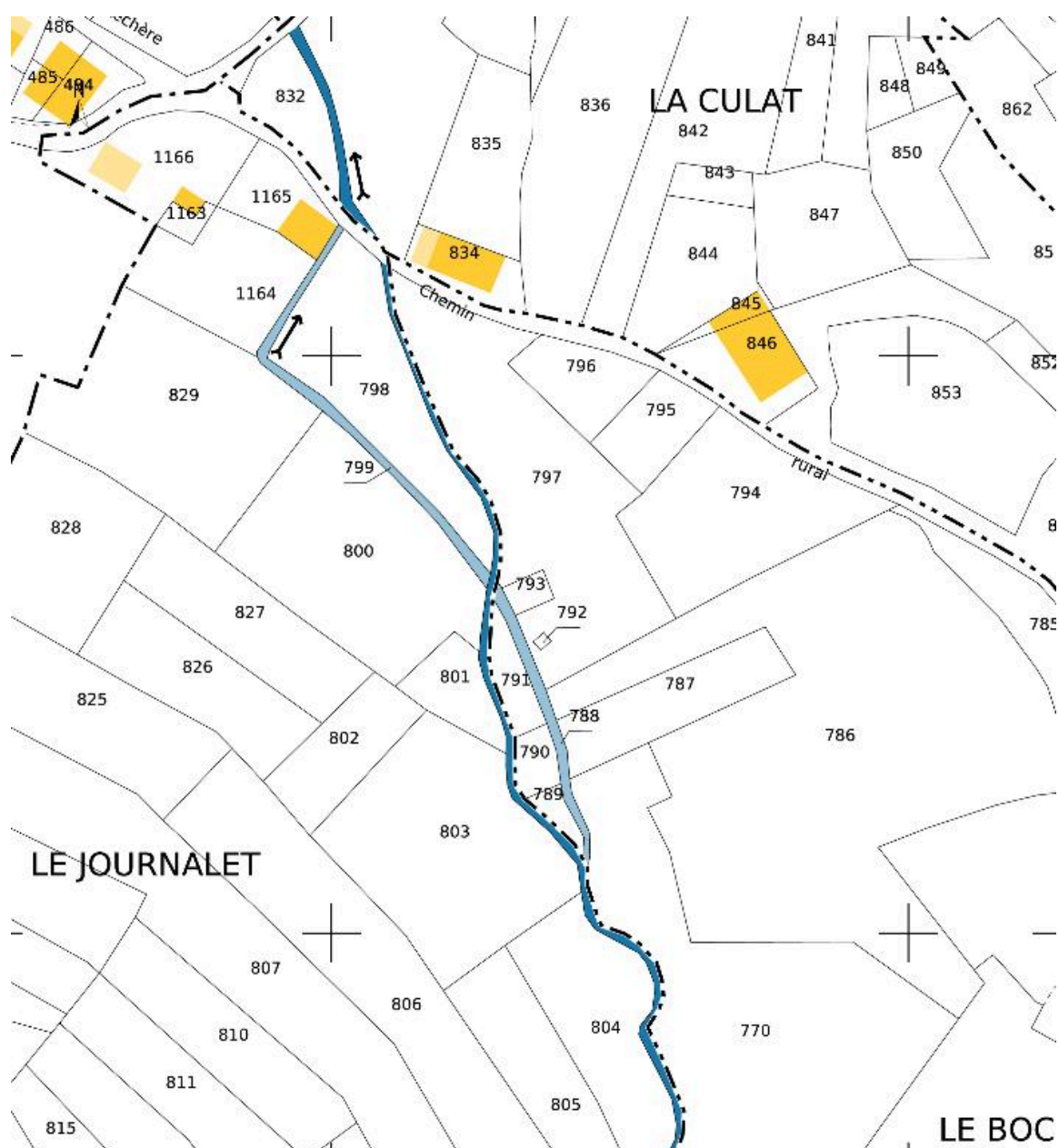
Cadastre rénové, Bonvillard, 1963, Section B, feuille 3 (FR.AD073, 3P 7406).

IVR82_20147303737NUCA

Auteur du document reproduit : Clara Bérelle

© Région Rhône-Alpes, Inventaire général du patrimoine culturel ; © Assemblée des Pays de Savoie ; © Archives départementales de la Savoie

reproduction soumise à autorisation du titulaire des droits d'exploitation



Cadastre actuel, 2014.

IVR82_20147303738NUCA

Auteur du document reproduit : Clara Bérelle

© Ministère des finances, CIDF, Service du cadastre

reproduction soumise à autorisation du titulaire des droits d'exploitation



Vestiges du site. Le tracé de la dérivation est toujours visible.

IVR82_20147303739NUCA

Auteur de l'illustration : Clara Bérelle

© Région Rhône-Alpes, Inventaire général du patrimoine culturel ; © Assemblée des Pays de Savoie
reproduction soumise à autorisation du titulaire des droits d'exploitation