Rhône-Alpes, Savoie
Esserts-Blay
Cloutrier

Moulin à farine Mercier (détruit)

Références du dossier

Numéro de dossier : IA73003635
Date de l'enquête initiale : 2015
Date(s) de rédaction : 2015
Cadre de l'étude : enquête thématique départementale Patrimoine hydraulique des Pays de Savoie
Degré d'étude : recensé

Désignation

Dénomination : moulin à farine

Compléments de localisation

Milieu d'implantation : isolé
Réseau hydrographique : Ruisseau de la Fouettaz ; bassin-versant Isère moyenne
Références cadastrales : 2014, H, 420

Historique

Une masure appartenant à Hypolitte Jaquevo (femme d'Hypolitte Filion ?) apparait sur la mappe sarde de 1732 (parcelle 1822) au mas du Martinet. Sur le premier cadastre français de 1876, le bâtiment est occupé par un moulin appartenant à Jean Mercier (Section H, feuille 2, parcelle 672). Le moulin de Jean Mercier est mentionné dans l'*État statistique des irrigations et des usines sur les cours d'eau non flottables et non navigables* de 1879 (FR.AD073, 35SPC7) qui précise qu'il est équipé d'une paire de meules animées par une roue à augets. Le moulin n'est plus représenté sur le cadastre rénové de 1963. Actuellement il n'existe plus.

Période(s) principale(s) : 2e quart 18e siècle ()
Dates : 1732 (daté par source)

Description

Le moulin était situé en rive droite du ruisseau de la Fouettaz. Actuellement il n'existe plus.

Eléments descriptifs

Énergies : énergie hydraulique : produite sur place

Typologies et état de conservation

État de conservation : détruit

Statut, intérêt et protection

L'emplacement de l'ancien moulin se trouve au bord d'un chemin forestier.
Sur le premier cadastre français de 1876, une masure appartenant à Constant Teillier est visible en aval du moulin. Il pourrait s'agir d'un ancien site hydraulique car le bâtiment se trouvait près du cours d'eau (Section H, feuille 2, parcelle 761).

Statut de la propriété : propriété privée

Références documentaires

Documents d'archive

- **FR.AD073, C2818, 1732.**
  FR.AD073, C2818, Cadastre de 1728, Esserts-Blay, 367, Vue 14, 1732.
  AD Savoie : C2818

- **FR.AD073, 3P 7426, 1876.**
  FR.AD073, 3P 7426, Premier cadastre français, Esserts-Blay, Section H, feuille 2, 1876.
  AD Savoie : 3P 7426

- **FR.AD073, 35SPC7, 1876-1909.**
  FR.AD073, 35SPC7, Ponts et chaussées, service hydraulique, Comptabilité, statistiques et affaires diverses (classement par année), 1876-1909.
  AD Savoie : 35SPC7

- **FR.AD073, 3P 7427, 1963.**
  FR.AD073, 3P 7427, Cadastre rénové, Esserts-Blay, Section H, feuille 2, 1963.
  AD Savoie : 3P 7427

Illustrations

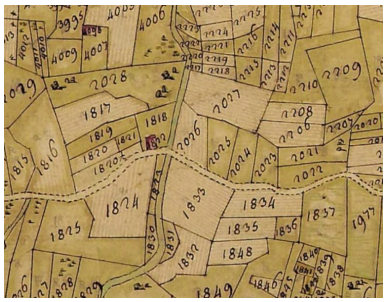

Cadastre de 1728, Esserts-Blay, 1732, Vue 14 (FR.AD073, C2818).
IVR84_20167301900NUCA

Premier cadastre français, Esserts-Blay, 1876, Section H, feuille 2 (FR.AD073, 3P 7426).
IVR82_20157301894NUCA

Cadastre rénové, Esserts-Blay, 1963, Section H, feuille 2 (FR.AD073, 3P 7427).
IVR82_20157301895NUCA

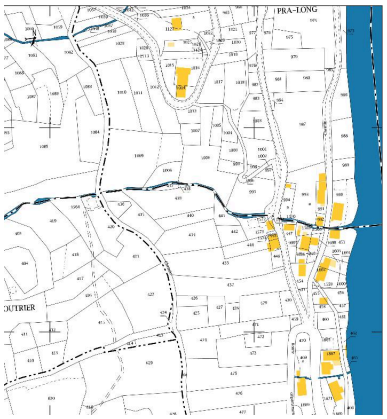

Cadastre actuel, 2015.
IVR82_20157301896NUCA

Dossiers liés

Dossiers de synthèse :
Patrimoine hydraulique de la Savoie : présentation de l'étude départementale (IA00141274) Rhône-Alpes, Savoie, Savoie
Oeuvre(s) contenue(s) :

Oeuvre(s) en rapport :
Paysage du bassin-versant de l'Isère moyenne (IA73003620)

Auteur(s) du dossier : Clara Bérelle
Copyright(s) : © Région Rhône-Alpes, Inventaire général du patrimoine culturel ; © Assemblée des Pays de Savoie

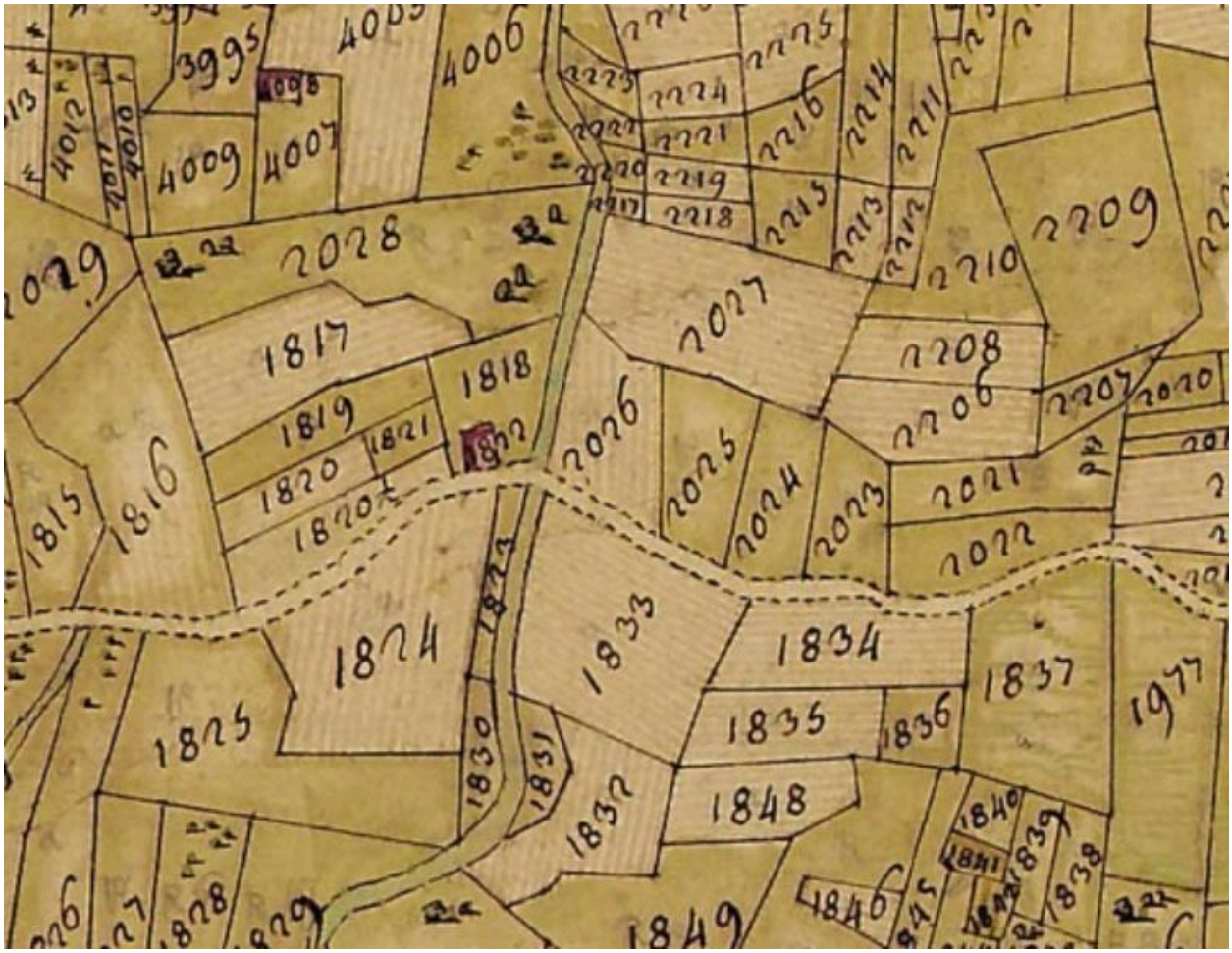

Cadastre de 1728, Esserts-Blay, 1732, Vue 14 (FR.AD073, C2818).

IVR84_20167301900NUCA
© Archives départementales de la Savoie
reproduction soumise à autorisation du titulaire des droits d'exploitation

Premier cadastre français, Esserts-Blay, 1876, Section H, feuille 2 (FR.AD073, 3P 7426).

IVR82_20157301894NUCA
© Archives départementales de la Savoie
reproduction soumise à autorisation du titulaire des droits d'exploitation

Cadastre rénové, Esserts-Blay, 1963, Section H, feuille 2 (FR.AD073, 3P 7427).

IVR82_20157301895NUCA
© Archives départementales de la Savoie
reproduction soumise à autorisation du titulaire des droits d'exploitation

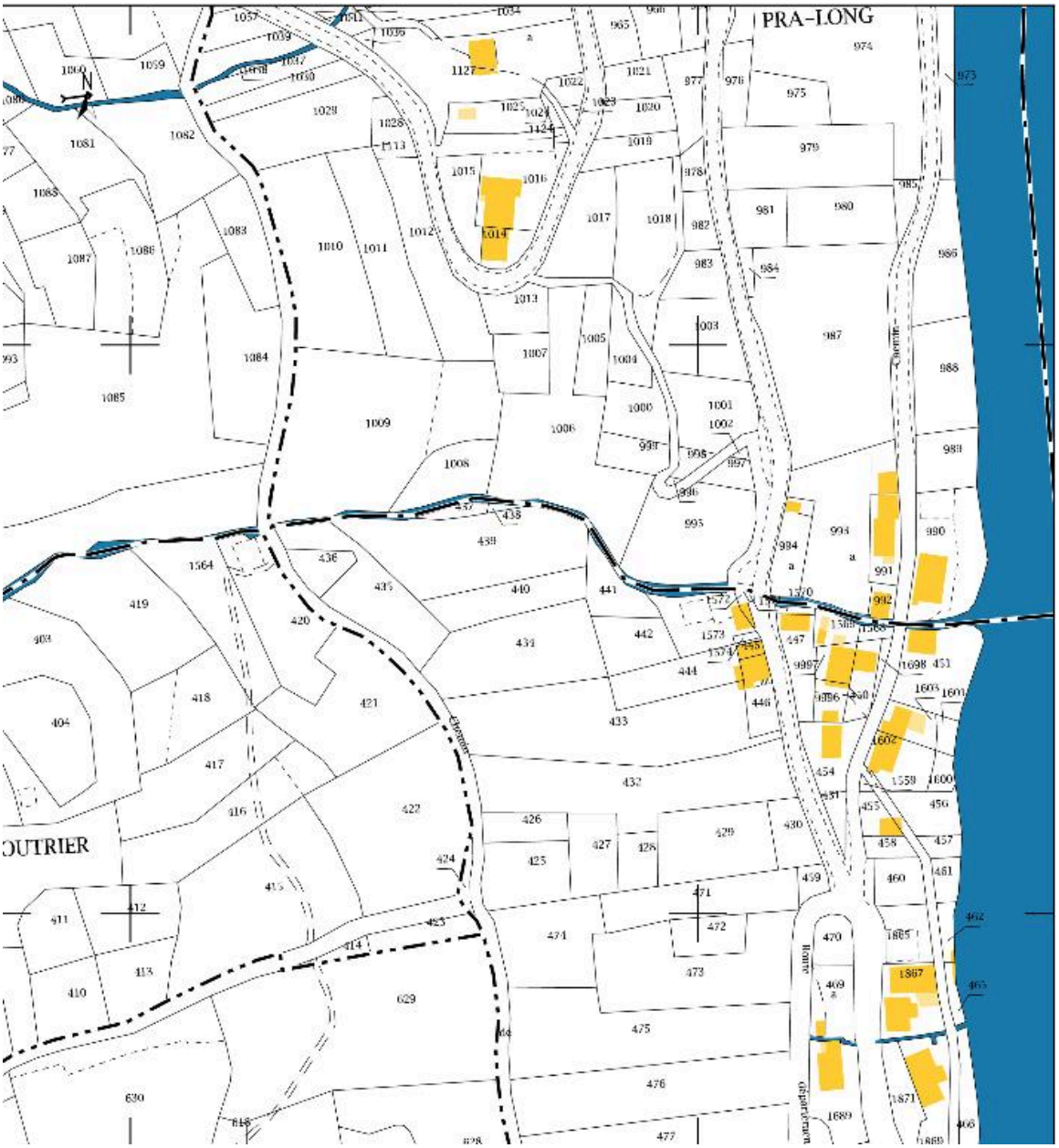

Cadastre actuel, 2015.

IVR82_20157301896NUCA
© Ministère des finances, CIDF, Service du cadastre
reproduction soumise à autorisation du titulaire des droits d'exploitation