



Rhône-Alpes, Loire
Montbrison

Les faubourgs de la ville de Montbrison

Références du dossier

Numéro de dossier : IA42003289
Date de l'enquête initiale : 2006
Date(s) de rédaction : 2014
Cadre de l'étude : inventaire topographique
Degré d'étude : monographié

Désignation

Dénomination : faubourg
Parties constituantes non étudiées : maison, immeuble

Compléments de localisation

Milieu d'implantation : en ville
Réseau hydrographique : Vizézy
Références cadastrales : 1809, A, B, C, D ; 1986, AT,

Historique

Période(s) principale(s) : 19e siècle, 20e siècle

Statut, intérêt et protection

La commune de Montbrison a fait l'objet d'une AVAP (aire de valorisation de l'architecture et du patrimoine) en 2013
Intérêt de l'œuvre : à signaler

Présentation

L'urbanisme et l'implantation

L'architecture péri-urbaine naît au milieu du 19e siècle autour de lieux satellites agrégés à la vieille ville fortifiée, tels la rivière du Vizézy, le canal du Forez, la gare de marchandises et de voyageurs.

Alors que Montrond-les-Bains, commune voisine de Montbrison à laquelle elle est reliée par une ligne de chemin de fer, connaît une deuxième phase de croissance à la fin du 19e siècle, grâce au thermalisme qui engendre une architecture de villégiature, le territoire de Montbrison se transforme progressivement par l'activité commerciale, industrielle et artisanale que la ville développe.

Les boulevards extérieurs et les axes rayonnant vers la périphérie tels que Chavassieu, Carnot, Gambetta, Lachèze, l'avenue de la Libération, la rue République (ancienne route de Lyon) ou la rue du faubourg de la Madeleine, sur les sections cadastrales BL, BN, BO, AW, montrent des alignements de maisons où se succèdent demeures de notables ou petits immeubles pouvant associer commerces et logements au-dessus. Ailleurs, l'architecture se diversifie.

Ainsi, sur les sections AT, AW, soit à proximité de la rivière du Vizézy, entre l'avenue d'Allard et le quai des Eaux minérales, le long du chemin des Meuniers et à la Guillanche, s'installent tout au long du 19e siècle plusieurs moulins, tels les anciens moulins de l'Estiallet, Maillon, Pagnon, l'ancienne usine de velours Morel, ou encore l'ancien moulinage Couchoud et Bethenod. Sur les sections BL et BM, qui bénéficient de la création de la gare en 1866, se déplace la minoterie Maillon et Barbier, s'installent aussi de nombreux ateliers dont des ateliers de métallerie, de tonnellerie, etc.

Dans cette seconde moitié du 19e siècle et jusqu'au milieu du 20e, l'investissement progressif des faubourgs se fait sur un maillage lâche de terre agricole desservi par un réseau viaire composé de nouvelles rues, de chemins ruraux, d'impasses

pour lotissements. Le percement de l'avenue de la Gare (devenue avenue d'Alsace-Lorraine) est lié à l'implantation de la gare tandis que sur le secteur de Rigaud, la création de la rue de Bichirand en 1914, pour des besoins militaires, fait naître un habitat pavillonnaire.

Au cours de cette période, la maison individuelle va essaimer sur tout ce territoire, d'abord dans le secteur d'Alsace-Lorraine, sur les sections BL, BM, BN, BO, mais aussi dans les faubourgs de la Croix et de la Madeleine, sur les sections BH et BI, puis progressivement sur toutes les autres sections AT, AY, AW, AX, AY, AZ, BC, BD, BE, BI ; les zones de Beauregard, des Royats, Randin, Montaud, Maupas et Matel deviennent des lieux où l'habitat pavillonnaire de la 2e moitié du 20e siècle se densifie particulièrement.

L'architecture des faubourgs

Les maisons

Avec le développement de la maison individuelle, de nouvelles références architecturales s'installent pour des milieux socialement modestes voire un peu bourgeois. Désormais la vie quotidienne est séparée du lieu de travail. Des quartiers résidentiels naissent, installés sur un parcellaire desserré, sans obligation d'alignements, où chaque maison a son jardin afin de pouvoir vivre dans une "ville à la campagne".

Le bâti et le non-bâti, le banal et l'ostentatoire, le modeste et le moderne se côtoient. Les lotissements se multiplient : chacun veut faire "comme nulle part ailleurs". Les lotissements de type Castor, du milieu du 20e siècle, succèdent aux maisons bourgeoises du début du 20e siècle, comme la demeure "Les marronniers", construite en 1906 pour l'ingénieur civil Francisque Courbière, dans l'avenue de Pleuvev, la "Villa de M. Dubost", édifiée en 1929 sur les ruines du prieuré Saint-Eloi, "La Sapinière", rue Sainte-Claire ou encore, dans la rue de Feurs, la villa des Roses, des Tilleuls, "Sam Su Fy", "Bon Accueil", "Saint-Antoine" et "Mon Refuge", de 1925 à 1928.

L'éclectisme se répand. C'est la naissance d'un style néo-régional dont le référentiel de base intègre le chalet suisse, la maison normande ou alsacienne qui se juxtaposent et cohabitent avec des maisons de style néo-classique. La notion hygiéniste s'impose, à laquelle est associée celle du bien-être : logis au rez-de-chaussée ou à l'étage, avec en-dessous ou à côté un garage. La maison, parfois jumelle, s'orne de balcon, de véranda, de galerie, voire d'un escalier extérieur tandis qu'un jardin parfois agrémenté d'un mobilier de plein air, est délimité par un mur de clôture lui aussi d'une grande diversité de formes et de matériaux.

Parmi les matériaux employés on remarque la brique vernissée, les pierres posées sur le champ ou sur la rive, les enduits colorés, les carreaux de ciment, les faux pans-de-bois, le fer forgé, le métal, et en couverture les ardoises ou les tuiles. Les plans sont généralement de forme carrée ou rectangulaire. Lorsque la maison compte deux corps, ceux-ci sont le plus souvent disposés en L ; parfois un corps plus haut que l'autre peut évoquer timidement le pittoresque d'un belvédère.

Châteaux et loges

Face à cet habitat pavillonnaire répétitif qui constitue la majorité du bâti montbrisonnais, émergent deux propriétés importantes : le domaine de "Montchenu" (actuellement maison Saint-Joseph, rue du Faubourg de la Croix) édifié en 1830 pour M. de Saint-Genest, et l'hôtel d'Allard (aujourd'hui musée, boulevard de la Préfecture) construit vers 1810. Ces édifices, installés dans des parcs formés par l'achat de plusieurs parcelles situées en bordure des nouvelles voies d'accès, constituent encore aujourd'hui les poumons verts de la cité ; celui de l'hôtel d'Allard devient en 1857, un parc public conçu par le paysagiste Denis Bülher.

Deux châteaux historiques s'implantent dans la campagne : celui de Vauberet au 16e siècle, celui de La Tuilière, connu au 13e siècle et surtout au 17e, remodelé au milieu du 19e siècle. Seul le "château Lachèze", construit en 1874 pour l'industriel Louis Lachèze, sur la nouvelle avenue de la Gare (avenue d'Alsace-Lorraine), conjugue la notion de château et de maison de plaisance campagnarde.

Dans ce paysage péri-urbain subsistent encore des éléments de ruralité dont les meilleurs exemples sont les loges : cabanes de vigne généralement entourées d'un mur de clôture - le clos - afin d'en protéger le vignoble. Ce particularisme architectural édifié au milieu du 19e siècle demeure une caractéristique des Côtes du Forez ; il subsiste sur les sections AT, AV et BD, zones restées rurales grâce à leur situation géographique en limite des communes viticoles de Champdieu, Essertines-en-Châtelneuf, Bard, Ecotay-L'Olme. Quelques fermes éparpillées sur le territoire, et plusieurs concentrées au hameau de Curtieux en bordure de Champdieu (section BC) rappellent ce passé agricole ; un puits isolé, une croix de chemin sont aussi les signes historiques et architecturaux d'une vie précédemment rurale.

Références documentaires

Documents d'archive

- **Extrait des délibérations du conseil municipal du 10 novembre 1856**
AC Montbrison. 4W : 59. Extrait des délibérations du conseil municipal du 10 novembre 1856.
Transformation du jardin d'Allard en jardin public [voir transcription en annexe].

AC Montbrison : 4W 59

- **Lettre de Denis Bülher au maire de Montbrison, le 29 juin 1856**
AC Montbrison. 4W : 59. **Lettre de Denis Bülher au maire de Montbrison, le 29 juin 1856** [voir transcription en annexe].
AC Montbrison : 4W 59

Bibliographie

- **ECOLE D'ARCHITECTURE DE SAINT-ETIENNE. Montbrison. L'architecture de la ville. 1988 : un regard (dir. Bonilla, M. Vallat, D.) 1991.**
ECOLE D'ARCHITECTURE DE SAINT-ETIENNE. **Montbrison. L'architecture de la ville. 1988 : un regard.** Dir. Mario Bonilla, Daniel Vallat. Montbrison : Musée d'Allard, 2e éd. compl. 1991.
197 p
- **FOURNIER-NEEL, M. Montbrison coeur du Forez. 2001.**
FOURNIER-NEEL, Marguerite. **Montbrison coeur du Forez. Son passé, ses monuments, ses rues.**
Montbrison : impr. I.P.M., rééd. 2001.
152 p
- **GUIBAUD, Caroline et al. Montbrison, un canton en Forez. 2008 (Images du patrimoine ; 251.)**
GUIBAUD, Caroline, HARTMANN-NUSSBAUM, Simone, JOURDAN, Geneviève, MONNET, Thierry. **Montbrison, un canton en Forez.** Lyon : Editions Lieux Dits, 2008 (Images du patrimoine ; 251.)
p. 22-45
- **LATTA, Claude. Histoire de Montbrison. 1994.**
LATTA, Claude. **Histoire de Montbrison.** Lyon : Horvath, 2e éd., 1994.
251 p

Liens web

- Tableaux des édifices repérés par sections : <http://www.patrimoine.rhonealpes.fr/DOCS/MONTBRISON/IA42003289Tableaux edifices reperes.pdf>

Annexe 1

Extrait des délibérations du conseil municipal du 10 novembre 1856.

AC Montbrison : série 4W 59. "M. Le Président dit : Messieurs par délibération en date du 13 juin 1856, vous aviez autorisé M. le Maire à traiter avec Madame Veuve Perret pour pouvoir transformer le jardin d'Allard en jardin public. Le traité n'ayant été signé par Vve Perret que depuis peu de jour seulement n'a pu être soumis plus tôt à votre approbation (...) Le conseil après délibération considérant que le traité qui lui est soumis est avantageux pour la ville, l'approuve dans son entier (...)"

Annexe 2

Lettre de Denis Bühler au maire de Montbrison, le 29 juin 1856

AC Montbrison : série 4W 59.

Monsieur le Maire. J'étais en voyage lorsque vous m'avez fait écrire que vous acceptiez les conditions que je vous ai fait connaître. Pour mes honoraires, j'avoue que je supposais que l'établissement du jardin que la ville se propose de faire s'élèverait à un chiffre plus élevé que celui que vous m'annoncez.

Mon voyage et le temps que je dépenserai pour l'établissement du plan et de ses détails seront peu rémunérés, je ne reviendrai pas sur ma parole, mais afin que cela ne me soit pas trop onéreux, je vous prierai de m'accorder quelques délais, jusqu'à ce que j'ai affaire à Lyon. C'est moi qui suis chargé de la direction des plantations et dessins des jardins que la ville a fait exécuter depuis deux ans. J'espère aller à Lyon vers la fin de juillet, j'aurai l'honneur de vous écrire quelques jours à l'avance de l'époque fixée pour mon voyage.

Soyez persuadé Monsieur le maire que malgré mon observation les intérêts de la ville ne seront pas sacrifiés aux miens.
J'ai l'honneur d'être Monsieur le Maire votre très humble serviteur Denis Bühler, 147 rue de Grenette, [à Paris].

Illustrations



Plan parcellaire de la commune de Montbrison, 1809. Tableau d'assemblage. Rebol, géomètre (AC Montbrison).
Phot. AD Loire, Austr.
Rebol (géomètre)
IVR82_20134202010NUCA



Plan parcellaire de la commune de Montbrison, section A, 1809. Rebol, géomètre. (AC Montbrison).
Phot. AD Loire, Austr.
Rebol (géomètre)
IVR82_20134202011NUCA



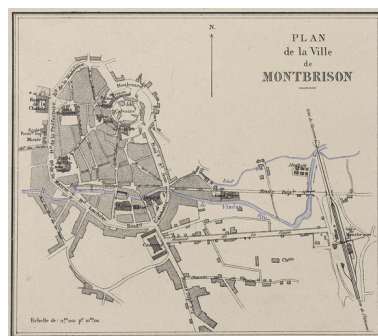
Plan parcellaire de la commune de Montbrison, section B, 1809. Rebol, géomètre. (AC Montbrison).
Phot. AD Loire, Austr.
Rebol (géomètre)
IVR82_20134202012NUCA



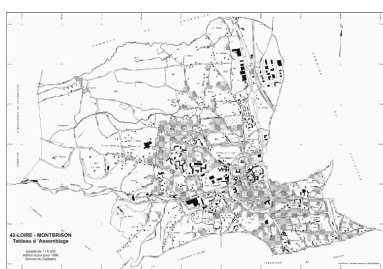
Plan parcellaire de la commune de Montbrison, section C, 1809. Rebol, géomètre (AC Montbrison).
Phot. AD Loire, Austr.
Rebol (géomètre)
IVR82_20134202013NUCA



Plan parcellaire de la commune de Montbrison, section Du, 1809. Rebol, géomètre (AC Montbrison).
Phot. AD Loire, Austr.
Rebol (géomètre)
IVR82_20134202014NUCA



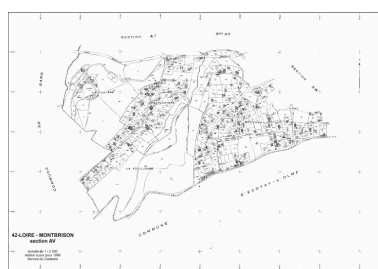
Plan de la ville et des faubourgs, 3e quart 19e siècle (A. Diana, Montbrison)
Phot. Didier Gourbin
IVR82_20074200184NUCA



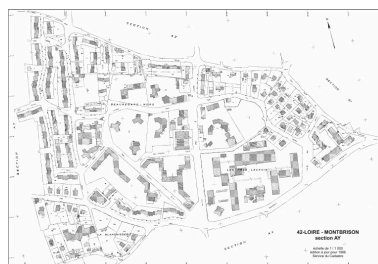
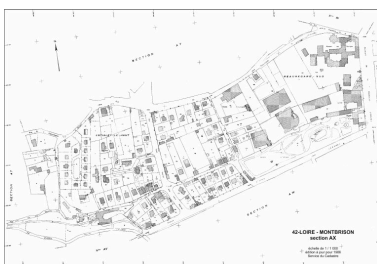
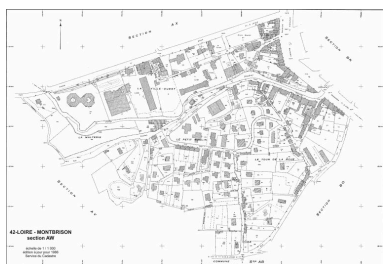
Cadastré de Montbrison, année 1986, tableau d'assemblage, éch. 1/5000e.
Dess. André Céréza
IVR82_20134202052NUD



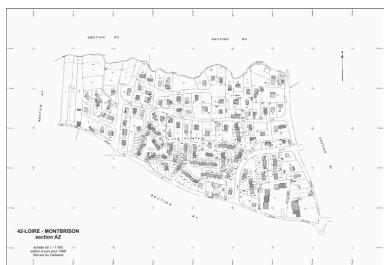
Cadastré de Montbrison, année 1986, section AT, éch. 1/2000e.
Dess. André Céréza
IVR82_20134202037NUD



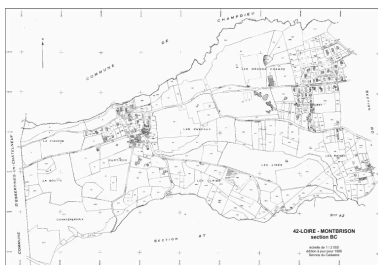
Cadastré de Montbrison, année 1986, section AV, éch. 1/2000e.
Dess. André Céréza
IVR82_20134202038NUD



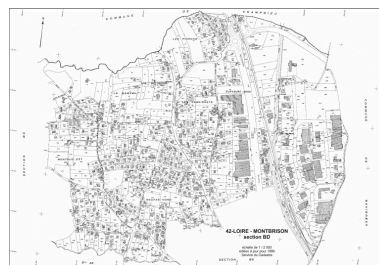
Cadastre de Montbrison, année 1986, section AW, éch. 1/1000e.
Dess. André Céréza
IVR82_20134202039NUD



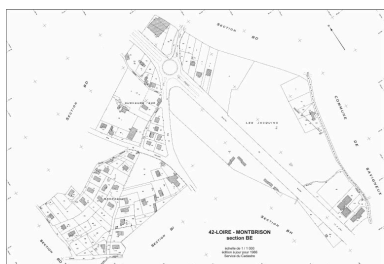
Cadastre de Montbrison, année 1986, section AX, éch. 1/1000e.
Dess. André Céréza
IVR82_20134202040NUD



Cadastre de Montbrison, année 1986, section AY, éch. 1/1000e.
Dess. André Céréza
IVR82_20134202041NUD



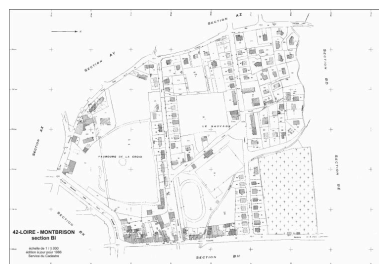
Cadastre de Montbrison, année 1986, section AZ, éch. 1/1000e.
Dess. André Céréza
IVR82_20134202042NUD



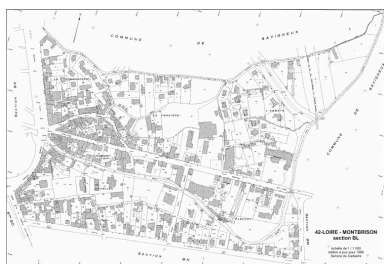
Cadastre de Montbrison, année 1986, section BC, éch. 1/2000e.
Dess. André Céréza
IVR82_20134202043NUD



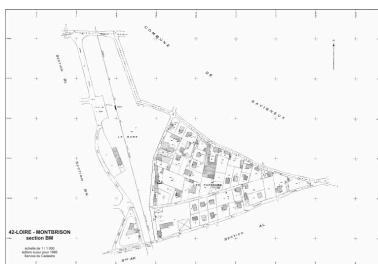
Cadastre de Montbrison, année 1986, section BD, éch. 1/2000e.
Dess. André Céréza
IVR82_20134202044NUD



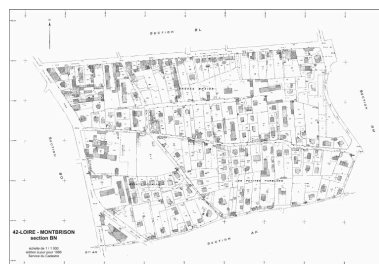
Cadastre de Montbrison, année 1986, section BE, éch. 1/1000e.
Dess. André Céréza
IVR82_20134202045NUD



Cadastre de Montbrison, année 1986, section BH, éch. 1/1000e.
Dess. André Céréza
IVR82_20134202046NUD



Cadastre de Montbrison, année 1986, section BI, éch. 1/1000e.
Dess. André Céréza
IVR82_20134202047NUD



Cadastre de Montbrison, année 1986, section BL, éch. 1/1000e.
Dess. André Céréza
IVR82_20134202048NUD



Cadastre de Montbrison, année 1986, section BM, éch. 1/1000e.
Dess. André Céréza
IVR82_20134202049NUD



Cadastre de Montbrison, année 1986, section BN, éch. 1/1000e.
Dess. André Céréza
IVR82_20134202050NUD



Cadastre de Montbrison, année 1986, section BO, éch. 1/1000e.
Dess. André Céréza
IVR82_20134202051NUD



Vue des faubourgs en direction de l'ouest, depuis la vieille ville.
Phot. Eric Dessert
IVR82_20064200700NUCA



Vue partielle des faubourgs depuis la vieille ville en direction des monts du Forez
Phot. Eric Dessert
IVR82_20064200717NUCA



Vue partielle du canal du Forez
Phot. Simone Hartmann-Nussbaum
IVR82_20144200468NUCA



Maison avec commerce, 2 bis
boulevard Chavassieu (AW 41)
Phot. Simone Hartmann-Nussbaum
IVR82_20144200403NUCA



Immeuble, 4 boulevard
Chavassieu (AW 42)
Phot. Simone Hartmann-Nussbaum
IVR82_20144200404NUCA



Maison de notable sur le
boulevard Lachèze (BO 22)
Phot. Simone Hartmann-Nussbaum
IVR82_20144200405NUCA



Maison sur le boulevard
Lachèze (BO 26)
Phot. Simone Hartmann-Nussbaum
IVR82_20144200406NUCA



Succession de maisons avec
commerces, 4-10 rue du
faubourg de la Madeleine (BH 7)
Phot. Simone Hartmann-Nussbaum
IVR82_20144200408NUCA



Immeuble de l'ancien magasin
des Dames de France, 2-4
boulevard Carnot, début 20e siècle
Phot. Simone Hartmann-Nussbaum
IVR82_20134202053NUCA



Succession de maisons avec
commerces, 4-10 rue du faubourg
de la Madeleine (BH 6, 7, 8, 9)
Phot. Simone Hartmann-Nussbaum
IVR82_20144200409NUCA



Immeuble, avenue de
la Libération (BL 193)
Phot. Simone Hartmann-Nussbaum
IVR82_20144200410NUCA




Immeuble, 4 rue des Moulins (AW 43)
Phot. Simone Hartmann-Nussbaum
IVR82_20144200411NUCA



Immeuble, quai des Eaux minérales (AW 119 a)
Phot. Simone Hartmann-Nussbaum
IVR82_20144200412NUCA



Ancien moulin à farine, dit moulin Maillon, chemin des Meuniers (AT 828)
Phot. Simone Hartmann-Nussbaum
IVR82_20144200413NUCA



Ancien moulin à farine, dit moulin Peyer, actuellement clinique nouvelle (AT 685)
Phot. Simone Hartmann-Nussbaum
IVR82_20144200414NUCA



Ancien moulin, dit moulin Pagnon, actuellement immeuble, avenue d'Allard (AW 235)
Phot. Simone Hartmann-Nussbaum
IVR82_20144200415NUCA



Minoterie Maillon Frères et Barbier, dite minoterie de la Gare, rue Moisson-Desroches (BM 85, 93)
Phot. Simone Hartmann-Nussbaum
IVR82_20144200416NUCA



Avenue d'Alsace-Lorraine en direction de la gare (BN)
Phot. Simone Hartmann-Nussbaum
IVR82_20144200417NUCA



Diversité des voies d'accès, chemin rural conduisant vers une loge (AV 126)
Phot. Simone Hartmann-Nussbaum
IVR82_20144200418NUCA



Diversité des voies d'accès, chemin du Bouchet conduisant vers une loge (AV 138)
Phot. Simone Hartmann-Nussbaum
IVR82_20144200419NUCA



Diversité des voies d'accès, chemin des Lilas (BN)



Habitat pavillonnaire entouré d'un jardin, chemin de desserte (AT 685)

Phot. Simone Hartmann-Nussbaum
IVR82_20144200420NUCA



Habitat pavillonnaire, maison
entourée d'un jardin clos le long de
l'avenue Paul Cézanne, n° 27 (AY 35)
Phot. Simone Hartmann-Nussbaum
IVR82_20144200423NUCA

Habitat pavillonnaire en bordure de la
rue de la République, n° 37 (BL 75)
Phot. Simone Hartmann-Nussbaum
IVR82_20144200421NUCA



Habitat pavillonnaire sur l'avenue
d'Alsace-Lorraine, n° 56 (BN 73)
Phot. Simone Hartmann-Nussbaum
IVR82_20144200424NUCA

Phot. Simone Hartmann-Nussbaum
IVR82_20144200422NUCA



Habitat pavillonnaire situé
le long de la rue du 8 mai,
n° 11-15 (BO 36, 37, 38)
Phot. Simone Hartmann-Nussbaum
IVR82_20144200425NUCA



Maison individuelle, 4
rue de la Plagne (AX 182)
Phot. Simone Hartmann-Nussbaum
IVR82_20144200426NUCA



Maison individuelle située le long
de l'avenue d'Allard (AW 213)
Phot. Simone Hartmann-Nussbaum
IVR82_20144200427NUCA



Maison individuelle, 19 avenue
d'Alsace-Lorraine (BL 160)
Phot. Simone Hartmann-Nussbaum
IVR82_20144200428NUCA



Demeure, 7 quai des
Eaux minérales (AW 51)
Phot. Simone Hartmann-Nussbaum
IVR82_20144200429NUCA



Maison individuelle, 12
avenue d'Allard (AX 98)
Phot. Simone Hartmann-Nussbaum
IVR82_20144200430NUCA



Maison, dite Villa Saint-
Antoine, 11 rue de Feurs (BH 16)
Phot. Simone Hartmann-Nussbaum
IVR82_20144200431NUCA



Maison, dite Villa Bon accueil,
9 rue de Feurs (BH 60)
Phot. Simone Hartmann-Nussbaum
IVR82_20144200432NUCA



Maison individuelle, 5 rue
de Chantelauze (BN 151)
Phot. Simone Hartmann-Nussbaum
IVR82_20144200433NUCA



Maison, dite Villa des Roses,
3 rue de Feurs (BH 80)
Phot. Simone Hartmann-Nussbaum
IVR82_20144200434NUCA



Maison individuelle, rue
Claude Monnet (AY 204 a)
Phot. Simone Hartmann-Nussbaum
IVR82_20144200435NUCA



Mobilier de jardin, chemin
rural dit de Martel (BD 347)
Phot. Simone Hartmann-Nussbaum
IVR82_20144200436NUCA



Mur de clôture en béton armé,
à motifs de paniers fleuris
(détruit après inventaire), 20
montée de Rigaud (BO 48)
Phot. Simone Hartmann-Nussbaum
IVR82_20134202065NUCA



Faux pans-de-bois dans le
pignon, villa Mon refuge, 15
rue Saint-Antoine (BH 49)
Phot. Simone Hartmann-Nussbaum
IVR82_20144200437NUCA



Maison à deux corps de
bâtiments disposés en L, 44
rue d'Alsace-Lorraine (BN 68)
Phot. Simone Hartmann-Nussbaum
IVR82_20144200438NUCA



Maison à deux corps de
bâtiments disposés en L, 46
rue d'Alsace-Lorraine (BN 69)
Phot. Simone Hartmann-Nussbaum
IVR82_20144200439NUCA



Maison avec balcon en retrait, 42
rue d'Alsace-Lorraine (BN 67)
Phot. Simone Hartmann-Nussbaum
IVR82_20144200440NUCA



Maisons jumelles, 40-42 rue
d'Alsace-Lorraine (BN 58, 67)
Phot. Simone Hartmann-Nussbaum
IVR82_20144200441NUCA



Habitat répétitif le long de la rue
de Bichirand, n° 8-10 (BO 79, 80)
Phot. Simone Hartmann-Nussbaum
IVR82_20144200442NUCA



Demeure, 52 avenue
d'Alsace-Lorraine (BN 71)
Phot. Simone Hartmann-Nussbaum
IVR82_20144200443NUCA



Maison au décor symétrique, 36
avenue d'Alsace-Lorraine (BN 56)
Phot. Simone Hartmann-Nussbaum
IVR82_20144200444NUCA



Demeure de style néo-classique, 29
avenue d'Alsace-Lorraine (BL 151)
Phot. Simone Hartmann-Nussbaum
IVR82_20144200445NUCA




Utilisation de la pierre et de la brique
en décor sur l'élévation principale,
42 rue de la République (BL 265)
Phot. Simone Hartmann-Nussbaum
IVR82_20144200446NUCA



Demeure avec jardin en terrasse,
25 avenue de la Libération (BN 17)
Phot. Simone Hartmann-Nussbaum
IVR82_20144200447NUCA



Maison avec axe de symétrie, 49
avenue d'Alsace-Lorraine (BL 121)
Phot. Simone Hartmann-Nussbaum
IVR82_20144200448NUCA



Corps central évoquant timidement le pittoresque d'un belvédère, 8 allée du Bouchet (AV 218)
Phot. Simone Hartmann-Nussbaum
IVR82_20144200449NUCA



Maison bourgeoise appelée La Sapinière, 48 rue Sainte-Claire (BN 104)
Phot. Simone Hartmann-Nussbaum
IVR82_20144200450NUCA



Habitat pavillonnaire répétitif le long de l'avenue d'Alsace-Lorraine
Phot. Simone Hartmann-Nussbaum
IVR82_20144200451NUCA




Le domaine de Montchenu édifié en 1830 (actuellement maison Saint-Joseph).
Phot. Simone Hartmann-Nussbaum
IVR82_20144200452NUCA



L'hôtel d'Allard construit vers 1810 (aujourd'hui musée)
Phot. Didier Gourbin
IVR82_20064200838NUCA



Vue partielle du jardin de l'hôtel d'Allard réalisé par le paysagiste Denis Bülher
Phot. Simone Hartmann-Nussbaum
IVR82_20084200663NUCA



Éléments de ruralité dans un paysage péri-urbain, loge et clos (AV 196), impasse Massillon
Phot. Simone Hartmann-Nussbaum
IVR82_20144200453NUCA



Murs de clôture en mâchefer (BO 79), 8 rue de Bichirand
Phot. Simone Hartmann-Nussbaum
IVR82_20144200454NUCA



La loge (BD 186), entourée d'un mur, constitue un clos caractéristique des Côtes du Forez
Phot. Simone Hartmann-Nussbaum
IVR82_20144200455NUCA



Ancienne loge (BD 241), chemin des Vignes
Phot. Simone Hartmann-Nussbaum
IVR82_20144200456NUCA



Loge et cabane de jardin (AT 325), rue de la Blanchisserie
Phot. Simone Hartmann-Nussbaum
IVR82_20144200457NUCA



Ferme (AY 217-190), 12 rue de la Blanchisserie
Phot. Simone Hartmann-Nussbaum
IVR82_20144200458NUCA



Ferme (BH 41), 32-34 rue du Faubourg de la Madeleine
Phot. Simone Hartmann-Nussbaum
IVR82_20144200459NUCA



Ferme (BO 10), 11 rue du Parc
Phot. Simone Hartmann-Nussbaum
IVR82_20144200460NUCA



Ferme (AV 672), route départementale n° 101
Phot. Simone Hartmann-Nussbaum
IVR82_20144200461NUCA



Ferme (BC 326), hameau de Curtieux : dépendances agricoles sur cour
Phot. Simone Hartmann-Nussbaum
IVR82_20144200462NUCA



Ferme (BC 326), logis et grange sur cour. Hameau de Curtieux
Phot. Simone Hartmann-Nussbaum
IVR82_20144200463NUCA



Dépendance agricole (BC 325), hameau de Curtieux
Phot. Simone Hartmann-Nussbaum
IVR82_20144200464NUCA



Puits (près de la parcelle BC 62), hameau de Curtieux
Phot. Simone Hartmann-Nussbaum
IVR82_20144200465NUCA



Croix de chemin (BD 61) rue de Champdieu, datée 181[0]
Phot. Simone Hartmann-Nussbaum
IVR82_20144200466NUCA



Croix de chemin au hameau de l'Estiallet (AX)
Phot. Simone Hartmann-Nussbaum
IVR82_20144200467NUCA

Dossiers liés

Dossiers de synthèse :

Présentation de la commune de Montbrison (IA42001309) Montbrison

Oeuvre(s) contenue(s) :

Oeuvre(s) en rapport :

Banque Durel, Jay et Naacke (IA42003283) Montbrison, 12 boulevard Lachèze , 5 rue du Parc

Caserne de Vaux (IA42001405) Rhône-Alpes, Loire, Montbrison, 2 avenue de la Libération

Château de la Tuilière (IA42003281) Rhône-Alpes, Loire, Montbrison, la Tuilière

Château de Vauberet (IA42003529) Montbrison, la Guillanche

Château Lachèze (IA42003276) Rhône-Alpes, Loire, Montbrison, 50 avenue d' Alsace-Lorraine

Cimetière (IA42003284) Rhône-Alpes, Loire, Montbrison, 51 rue du Faubourg de la Madeleine

Couvent de Pénitentes de l'ordre de Saint-Augustin puis Prieuré bénédictin Saint-Eloi puis demeure, appelée villa de M.

Dubost (IA42003274) Rhône-Alpes, Loire, Montbrison, 19 avenue de la Libération

Croix de chemin (IA42003536) Montbrison, Curtieux

Croix de chemin (IA42003537) Montbrison, Curtieux

Croix de chemin (IA42003534) Montbrison, Faubourg de la Croix, rue du Faubourg de la Croix

Croix de chemin (IA42003538) Montbrison, Curtieux

Croix de chemin (IA42003532) Montbrison, Randin, rue des Meuniers

Croix de chemin (IA42003531) Montbrison, Estiallet-le-Haut

Croix de chemin (IA42003539) Montbrison, Curtieux

Croix de chemin (IA42003533) Montbrison, le Martel, rue de Champdieu

Croix de chemin, dite croix d'Estiallet (IA42002531) Montbrison, Estiallet, rue Notre-Dame

Demeure appelée Les Marronniers (IA42003280) Montbrison, 16 avenue de Pleuvev

École maternelle (IA42003277) Montbrison, 4 place Bouvier

École primaire (IA42003278) Montbrison, 16 boulevard Lachèze

École primaire supérieure actuellement cité administrative (IA42003279) Rhône-Alpes, Loire, Montbrison, 17 boulevard de la Préfecture

Ferme (IA42002875) Montbrison, la Guillanche

Filature-tissage puis école normale actuellement collège Mario Meunier (IA42003288) Rhône-Alpes, Loire, Montbrison, 29 avenue d' Allard

Gare de voyageurs et de marchandises actuellement gare de voyageurs (IA42003286) Montbrison, 1 place de la Gare , 1 rue Marc Seguin

Hôtel de voyageurs, restaurant (IA42003285) Montbrison, place Bouvier , 7 avenue d' Allard

Hôtel de voyageurs actuellement immeuble (IA42003287) Montbrison, 14 quai des Eaux minérales

Monument aux morts (IA42003282) Montbrison, 4 avenue d' Allard

Moulin, puis minoterie de Vauberet (IA42003530) Montbrison, la Guillanche
Scierie, usine de bimmeloterie, usine de boissellerie Dumas (IA42002873) Essertines-en-Châtelneuf, la Guillanche
Usine textile, usine de bonneterie, usine de bimmeloterie (IA42002874) Montbrison, la Guillanche

Auteur(s) du dossier : Simone Hartmann-Nussbaum

Copyright(s) : © Région Rhône-Alpes, Inventaire général du patrimoine culturel ; © Conseil général de la Loire



Plan parcellaire de la commune de Montbrison, 1809. Tableau d'assemblage. Reboul, géomètre (AC Montbrison).

Référence du document reproduit :

- **Département de la Loire. Arrondissement de Montbrison et canton de Montbrison. Parcellaire de 1809. Département de la Loire. Arrondissement de Montbrison et canton de Montbrison. Parcellaire de 1809. Commune de Montbrison. Tableau d'Assemblage.** Reboul, géomètre, Montbrison, 1809. Papier, encre brune, lavis rose et bleu, 90 x 56 cm. Ech. 1/10000e. Annotations dans un cartouche en bas à gauche : Mr Ducolombier Préfet / Mr Payen Dumoulin Directeur / Le géomètre du cadastre (Reboul) / L'ingénieur vérificateur (Deboisboissel) // (AC Montbrison).
- **Département de la Loire. Arrondissement de Montbrison et canton de Montbrison. Parcellaire de 1809. Département de la Loire. Arrondissement de Montbrison et canton de Montbrison. Parcellaire de 1809. Commune de Montbrison. Tableau d'Assemblage.** Reboul, géomètre, Montbrison, 1809. Papier, encre brune, lavis rose et bleu, 90 x 56 cm. Ech. 1/10000e. Annotations dans un cartouche en bas à gauche : Mr Ducolombier Préfet / Mr Payen Dumoulin Directeur / Le géomètre du cadastre (Reboul) / L'ingénieur vérificateur (Deboisboissel) // (AC Montbrison).

IVR82_20134202010NUCA

Auteur de l'illustration : AD Loire

Auteur du document reproduit : Reboul (géomètre)

Échelle : 1/10000e

© Région Rhône-Alpes, Inventaire général du patrimoine culturel ; © Archives départementales de la Loire
reproduction soumise à autorisation du titulaire des droits d'exploitation



Plan parcellaire de la commune de Montbrison, section A, 1809. Reboul, géomètre. (AC Montbrison).

Référence du document reproduit :

- **Parcellaire de Montbrison. Section A dite de Curcieux. Reboul, géomètre, Montbrison, 1809. Papier, Parcellaire de Montbrison. Section A dite de Curcieux.** Reboul, géomètre, Montbrison, 1809. Papier, encre brune, lavis brun. Ech. 1/2500e. (AC Montbrison)
- **Parcellaire de Montbrison. Section A dite de Curcieux. Reboul, géomètre, Montbrison, 1809. Papier, Parcellaire de Montbrison. Section A dite de Curcieux.** Reboul, géomètre, Montbrison, 1809. Papier, encre brune, lavis brun. Ech. 1/2500e. (AC Montbrison)

IVR82_20134202011NUCA

Auteur de l'illustration : AD Loire

Auteur du document reproduit : Reboul (géomètre)

Échelle : 1/2500e

© Région Rhône-Alpes, Inventaire général du patrimoine culturel ; © Archives départementales de la Loire
reproduction soumise à autorisation du titulaire des droits d'exploitation



Plan parcellaire de la commune de Montbrison, section B, 1809. Reboul, géomètre. (AC Montbrison).

Référence du document reproduit :

- **Parcellaire de Montbrison. Section B. Reboul, géomètre, Montbrison, 1809. Papier, encre brune, Parcellaire de Montbrison. Section B.** Reboul, géomètre, Montbrison, 1809. Papier, encre brune, lavis brun. Ech. 1/2500e. (AC Montbrison)
- **Parcellaire de Montbrison. Section B. Reboul, géomètre, Montbrison, 1809. Papier, encre brune, Parcellaire de Montbrison. Section B.** Reboul, géomètre, Montbrison, 1809. Papier, encre brune, lavis brun. Ech. 1/2500e. (AC Montbrison)

IVR82_20134202012NUCA

Auteur de l'illustration : AD Loire

Auteur du document reproduit : Reboul (géomètre)

Échelle : 1/2500e

© Région Rhône-Alpes, Inventaire général du patrimoine culturel ; © Archives départementales de la Loire
reproduction soumise à autorisation du titulaire des droits d'exploitation



Plan parcellaire de la commune Montbrison, section C, 1809. Reboul, géomètre (AC Montbrison).

Référence du document reproduit :

- **Parcellaire de Montbrison. Section C des Moulins. Reboul, géomètre, Montbrison, 1809. Papier, encre**
Parcellaire de Montbrison. Section C des Moulins. Reboul, géomètre, Montbrison, 1809. Papier, encre
brune, lavis brun, jaune, bleu et rose. Ech. 1/2500e. (AC Montbrison)
- **Parcellaire de Montbrison. Section C des Moulins. Reboul, géomètre, Montbrison, 1809. Papier, encre**
Parcellaire de Montbrison. Section C des Moulins. Reboul, géomètre, Montbrison, 1809. Papier, encre
brune, lavis brun, jaune, bleu et rose. Ech. 1/2500e. (AC Montbrison)

IVR82_20134202013NUCA

Auteur de l'illustration : AD Loire

Auteur du document reproduit : Reboul (géomètre)

Échelle : 1/2500e

© Région Rhône-Alpes, Inventaire général du patrimoine culturel ; © Archives départementales de la Loire
reproduction soumise à autorisation du titulaire des droits d'exploitation



Plan parcellaire de la commune de Montbrison, section Du, 1809. Reboul, géomètre (AC Montbrison).

Référence du document reproduit :

- **Parcellaire de Montbrison. Section D dite du Chef-lieu. Reboul, géomètre, Montbrison, 1809. Papier, Parcellaire de Montbrison. Section D dite du Chef-lieu.** Reboul, géomètre, Montbrison, 1809. Papier, encre brune, lavis brun. Ech. 1/2500e. (AC Montbrison)
- **Parcellaire de Montbrison. Section D dite du Chef-lieu. Reboul, géomètre, Montbrison, 1809. Papier, Parcellaire de Montbrison. Section D dite du Chef-lieu.** Reboul, géomètre, Montbrison, 1809. Papier, encre brune, lavis brun. Ech. 1/2500e. (AC Montbrison)

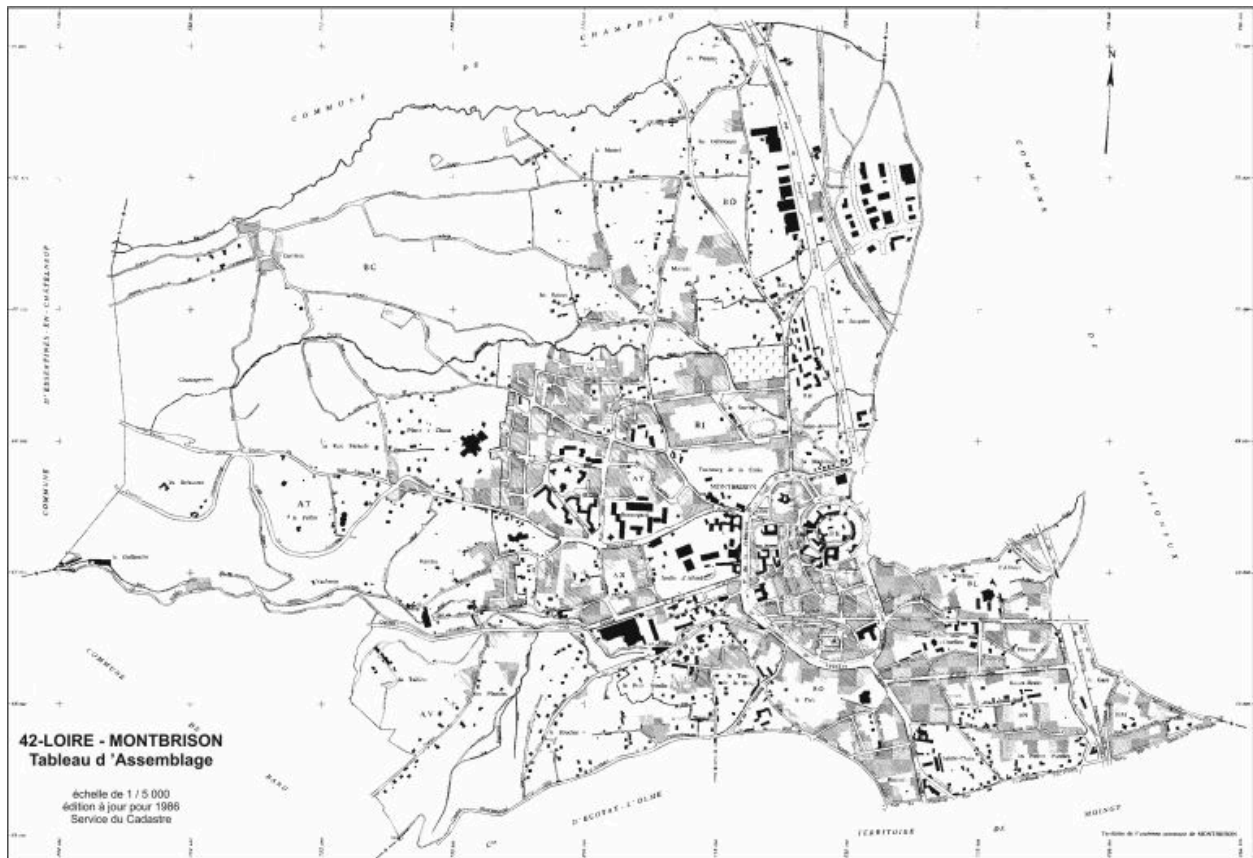
IVR82_20134202014NUCA

Auteur de l'illustration : AD Loire

Auteur du document reproduit : Reboul (géomètre)

Échelle : 1/2500e

© Région Rhône-Alpes, Inventaire général du patrimoine culturel ; © Archives départementales de la Loire
reproduction soumise à autorisation du titulaire des droits d'exploitation



Cadastré de Montbrison, année 1986, tableau d'assemblage, éch. 1/5000e.

IVR82_20134202052NUD

Auteur de l'illustration : André Céréza

Technique de relevé : reprise de fond ; Échelle : 1/5000e

© Région Rhône-Alpes, Inventaire général du patrimoine culturel
reproduction soumise à autorisation du titulaire des droits d'exploitation



Cadastre de Montbrison, année 1986, section AT, éch. 1/2000e.

IVR82_20134202037NUD

Auteur de l'illustration : André Céréza

Technique de relevé : reprise de fond ; Échelle : 1/2000

© Région Rhône-Alpes, Inventaire général du patrimoine culturel
reproduction soumise à autorisation du titulaire des droits d'exploitation



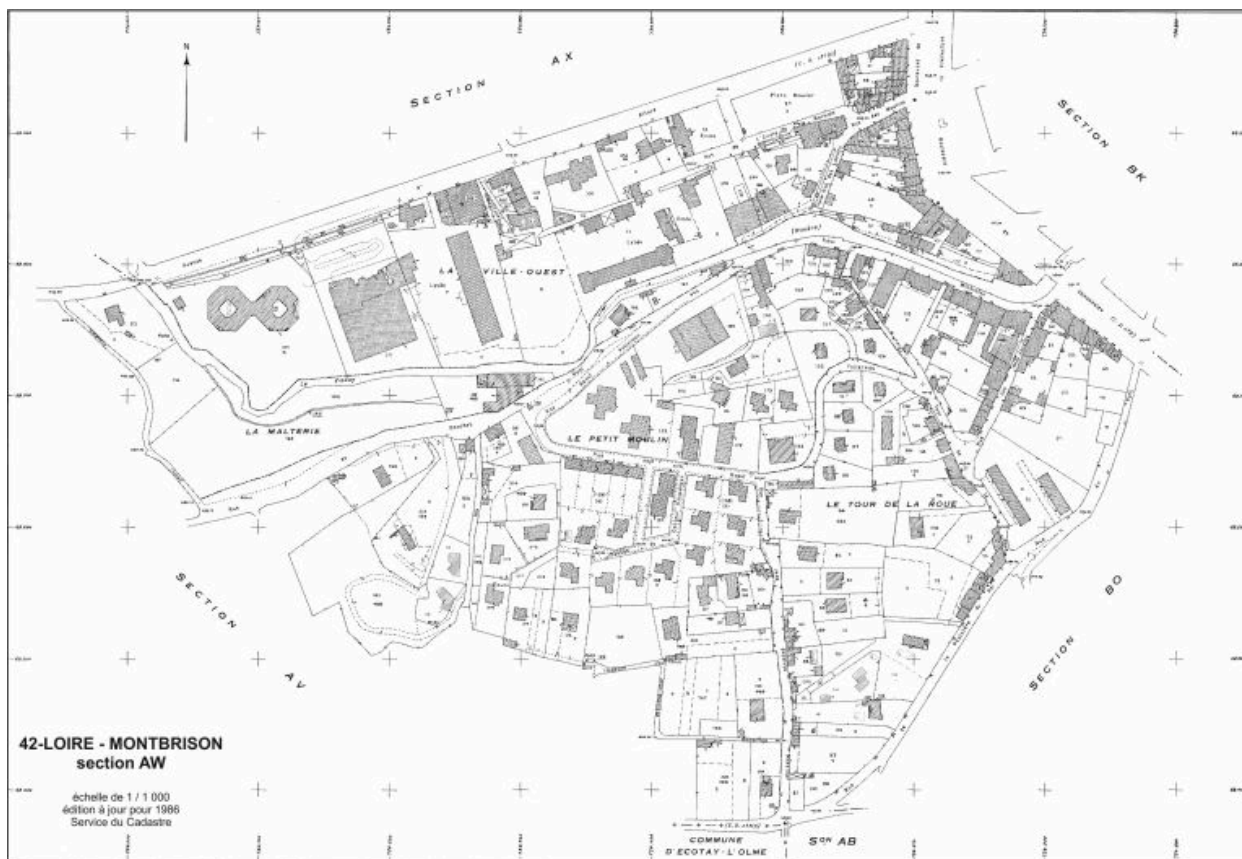
Cadastre de Montbrison, année 1986, section AV, éch. 1/2000e.

IVR82_20134202038NUD

Auteur de l'illustration : André Céréza

Technique de relevé : reprise de fond ; Échelle : 1/2000

© Région Rhône-Alpes, Inventaire général du patrimoine culturel
reproduction soumise à autorisation du titulaire des droits d'exploitation



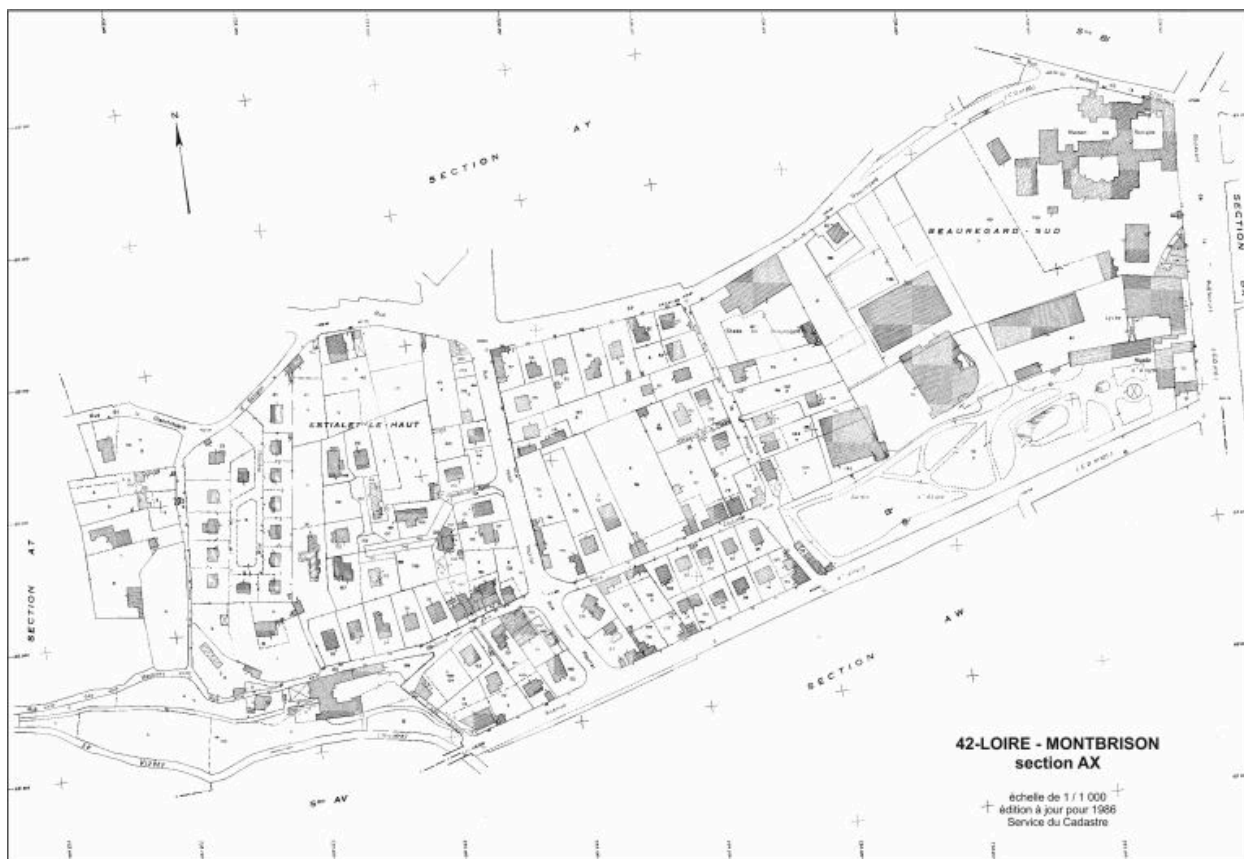
Cadastre de Montbrison, année 1986, section AW, éch. 1/1000e.

IVR82_20134202039NUD

Auteur de l'illustration : André Céréza

Technique de relevé : reprise de fond ; Échelle : 1/1000

© Région Rhône-Alpes, Inventaire général du patrimoine culturel
reproduction soumise à autorisation du titulaire des droits d'exploitation



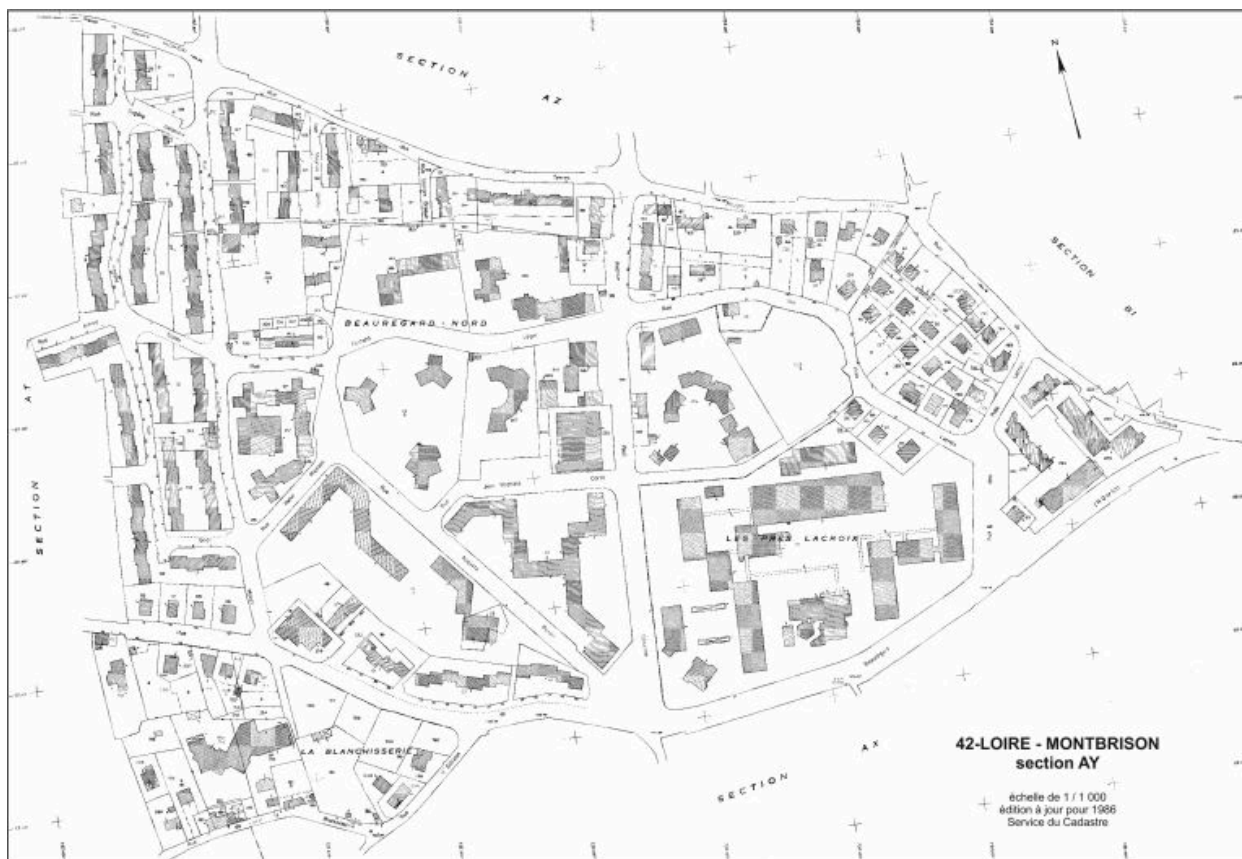
Cadastre de Montbrison, année 1986, section AX, éch. 1/1000e.

IVR82_20134202040NUD

Auteur de l'illustration : André Céréza

Technique de relevé : reprise de fond ; Échelle : 1/1000

© Région Rhône-Alpes, Inventaire général du patrimoine culturel
reproduction soumise à autorisation du titulaire des droits d'exploitation



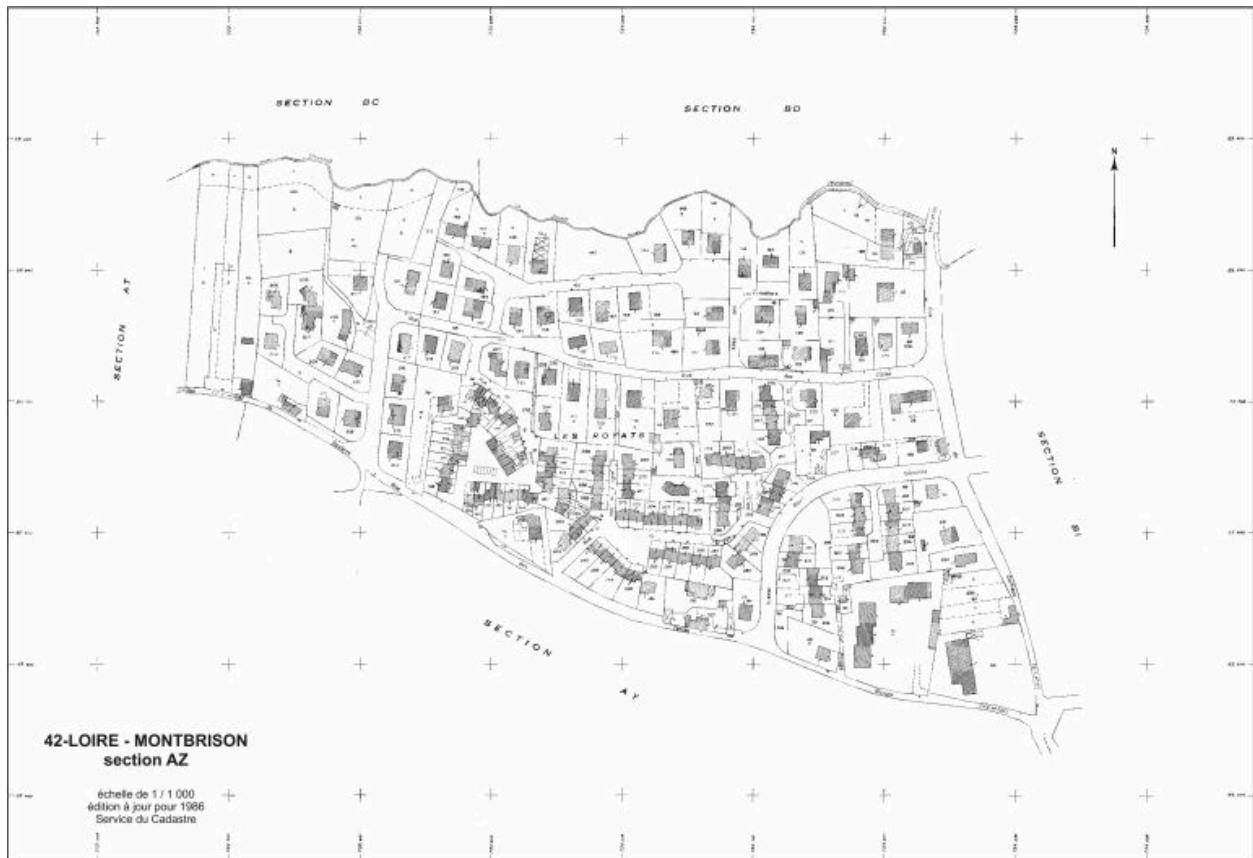
Cadastre de Montbrison, année 1986, section AY, éch. 1/1000e.

IVR82_20134202041NUD

Auteur de l'illustration : André Céréza

Technique de relevé : reprise de fond ; Échelle : 1/1000

© Région Rhône-Alpes, Inventaire général du patrimoine culturel
reproduction soumise à autorisation du titulaire des droits d'exploitation



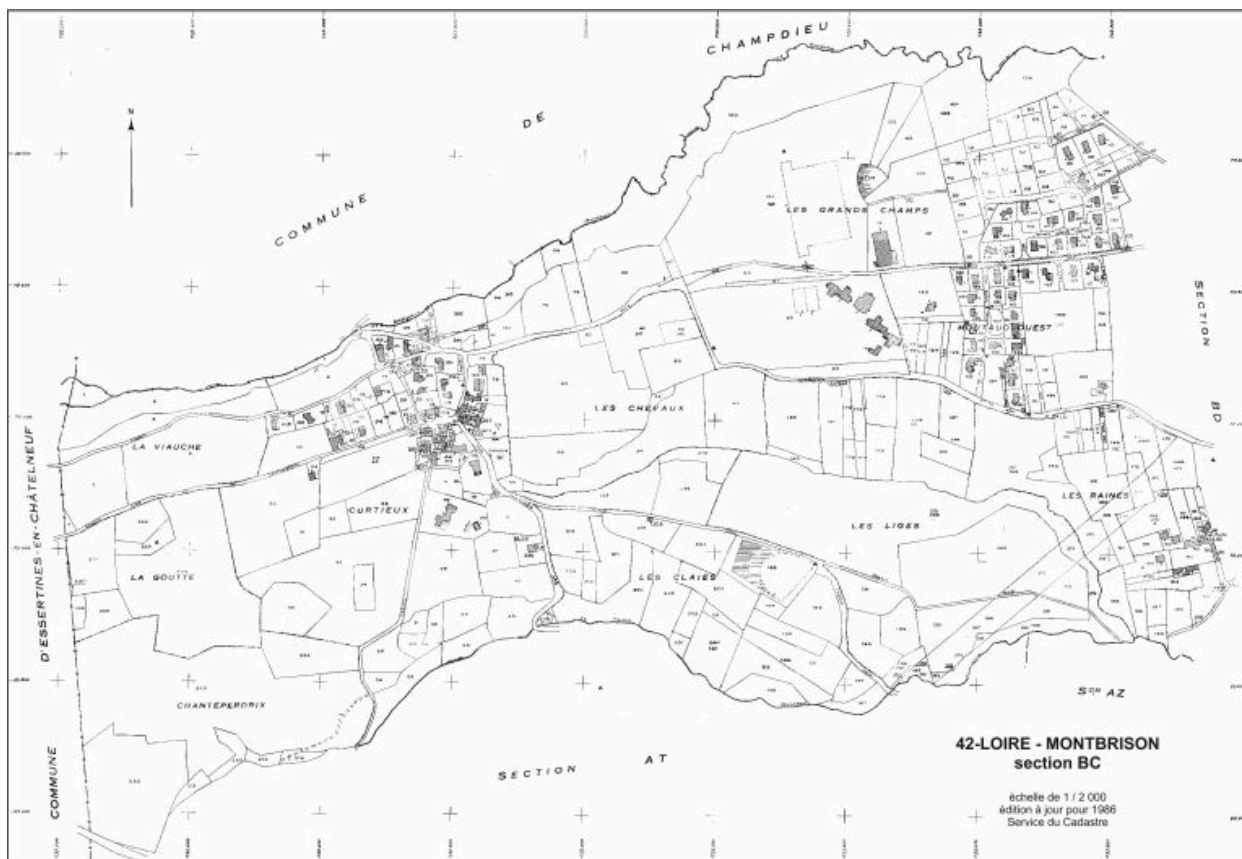
Cadastre de Montbrison, année 1986, section AZ, éch. 1/1000e.

IVR82_20134202042NUD

Auteur de l'illustration : André Céréza

Technique de relevé : reprise de fond ; Échelle : 1/1000

© Région Rhône-Alpes, Inventaire général du patrimoine culturel
reproduction soumise à autorisation du titulaire des droits d'exploitation



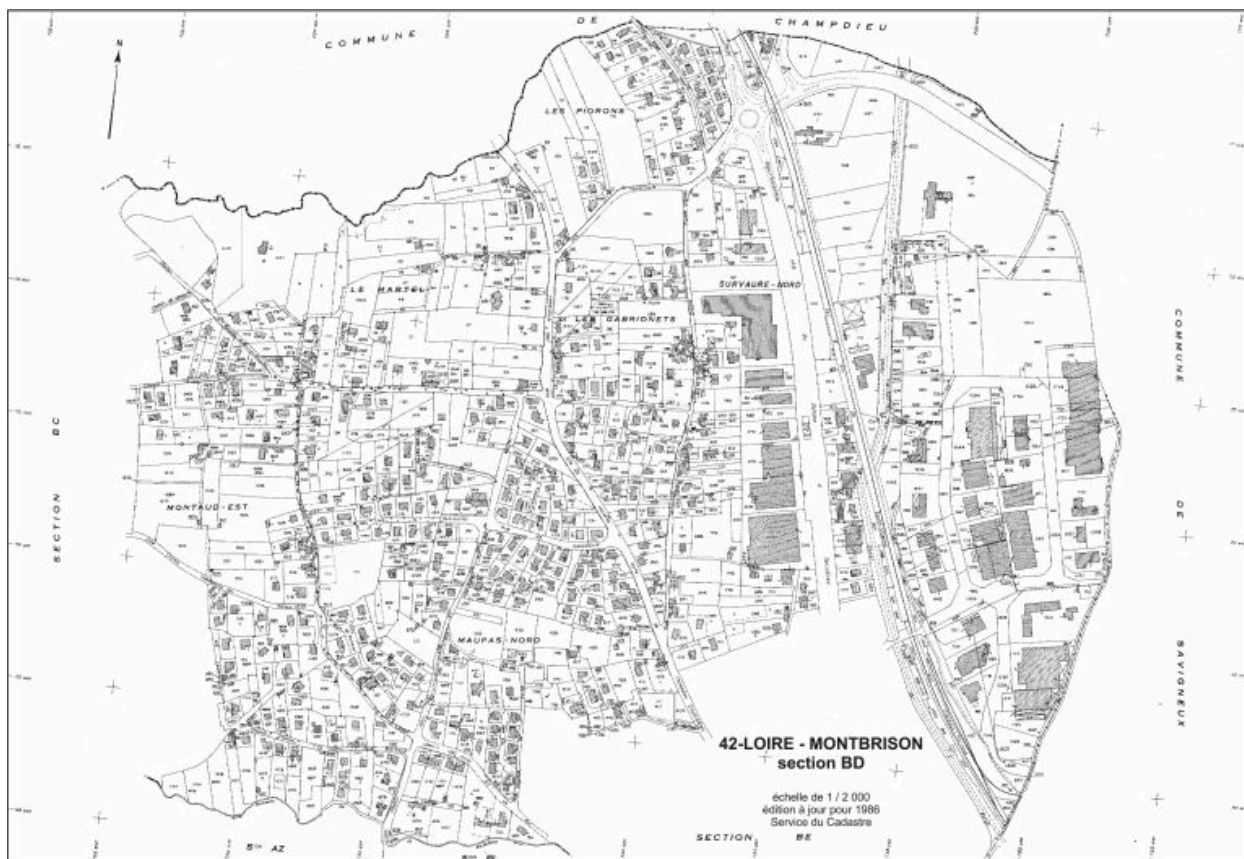
Cadastré de Montbrison, année 1986, section BC, éch. 1/2000e

IVR82_20134202043NUD

Auteur de l'illustration : André Céréza

Technique de relevé : reprise de fond ; Échelle : 1/2000

© Région Rhône-Alpes, Inventaire général du patrimoine culturel
reproduction soumise à autorisation du titulaire des droits d'exploitation



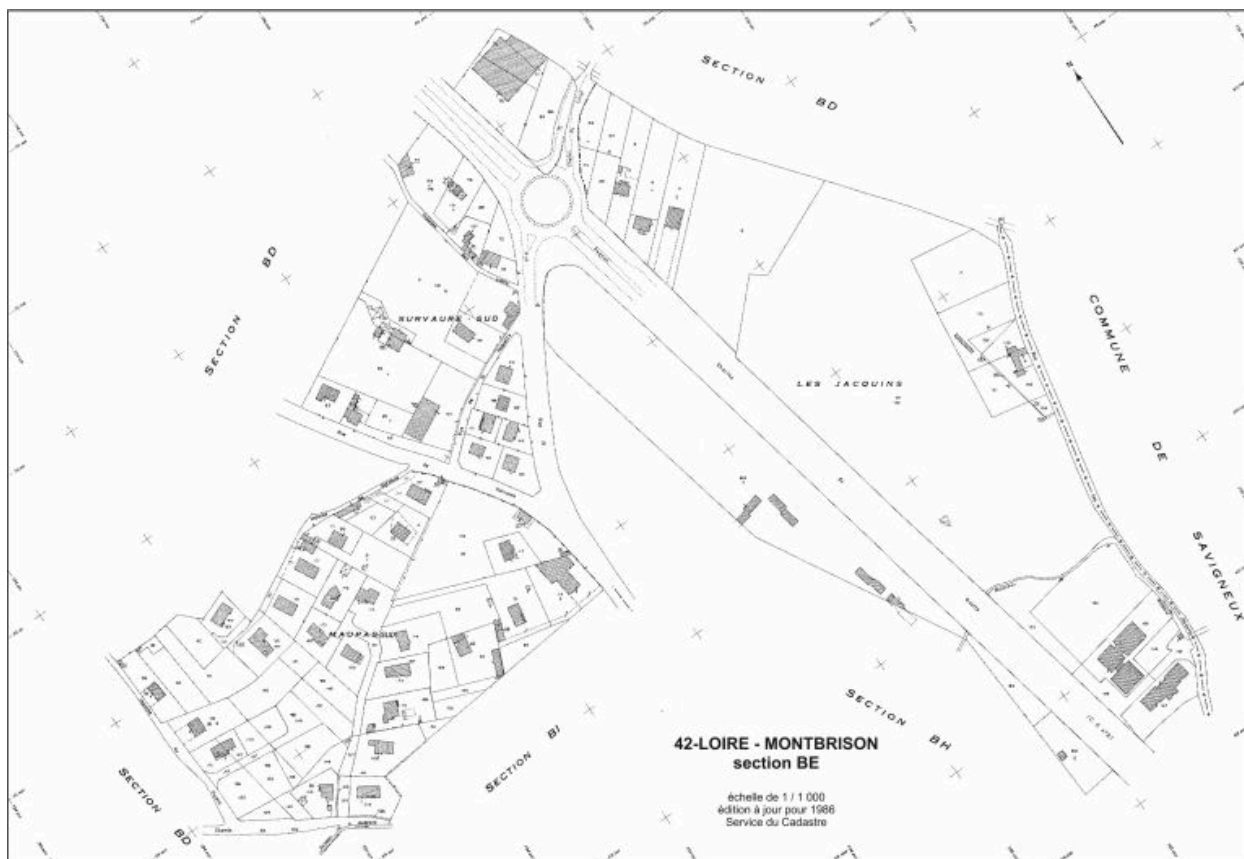
Cadastré de Montbrison, année 1986, section BD, éch. 1/2000e.

IVR82_20134202044NUD

Auteur de l'illustration : André Céréza

Technique de relevé : reprise de fond ; Échelle : 1/2000

© Région Rhône-Alpes, Inventaire général du patrimoine culturel
reproduction soumise à autorisation du titulaire des droits d'exploitation



Cadastré de Montbrison, année 1986, section BE, éch. 1/1000e.

IVR82_20134202045NUD

Auteur de l'illustration : André Céréza

Technique de relevé : reprise de fond ; Échelle : 1/1000

© Région Rhône-Alpes, Inventaire général du patrimoine culturel
reproduction soumise à autorisation du titulaire des droits d'exploitation



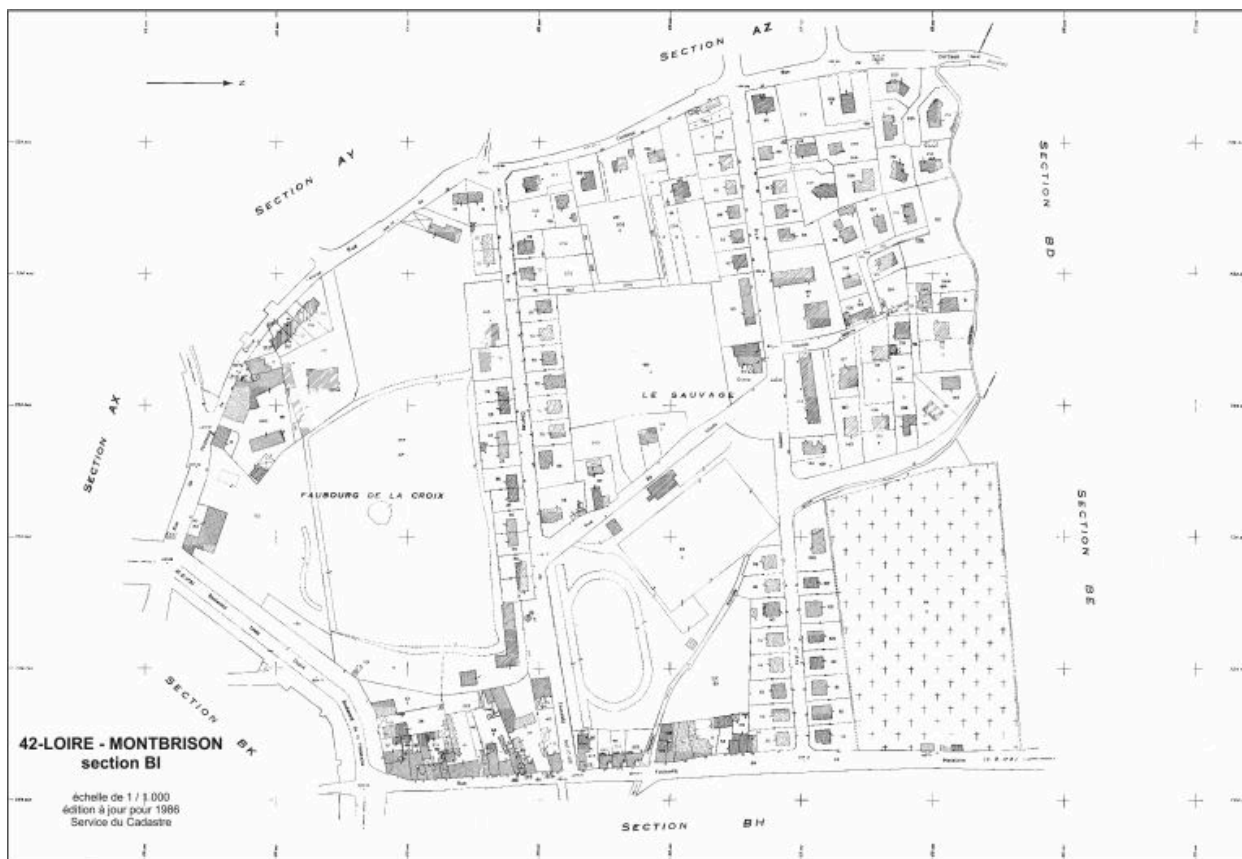
Cadastre de Montbrison, année 1986, section BH, éch. 1/1000e.

IVR82_20134202046NUD

Auteur de l'illustration : André Céréza

Technique de relevé : reprise de fond ; Échelle : 1/1000

© Région Rhône-Alpes, Inventaire général du patrimoine culturel
reproduction soumise à autorisation du titulaire des droits d'exploitation



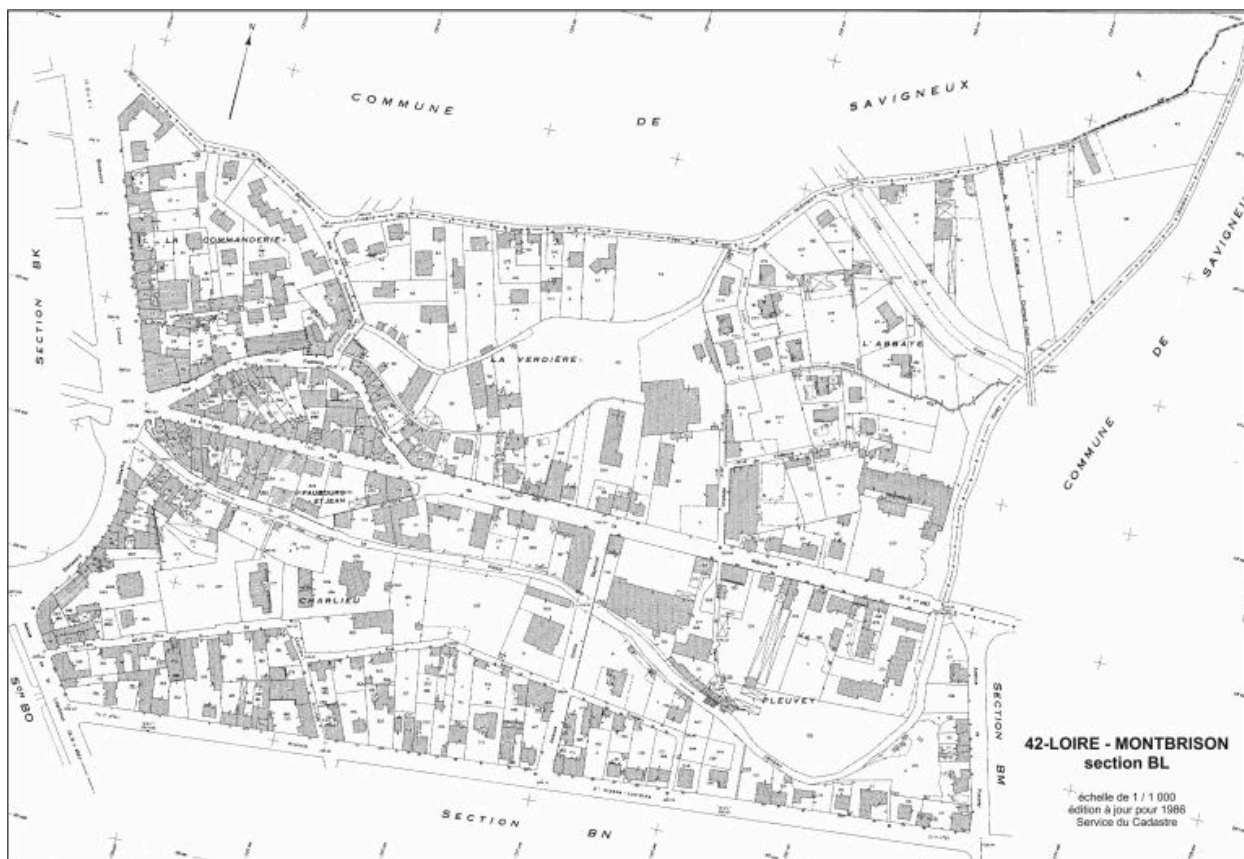
Cadastre de Montbrison, année 1986, section BI, éch. 1/1000e.

IVR82_20134202047NUD

Auteur de l'illustration : André Céréza

Technique de relevé : reprise de fond ; Échelle : 1/1000

© Région Rhône-Alpes, Inventaire général du patrimoine culturel
reproduction soumise à autorisation du titulaire des droits d'exploitation



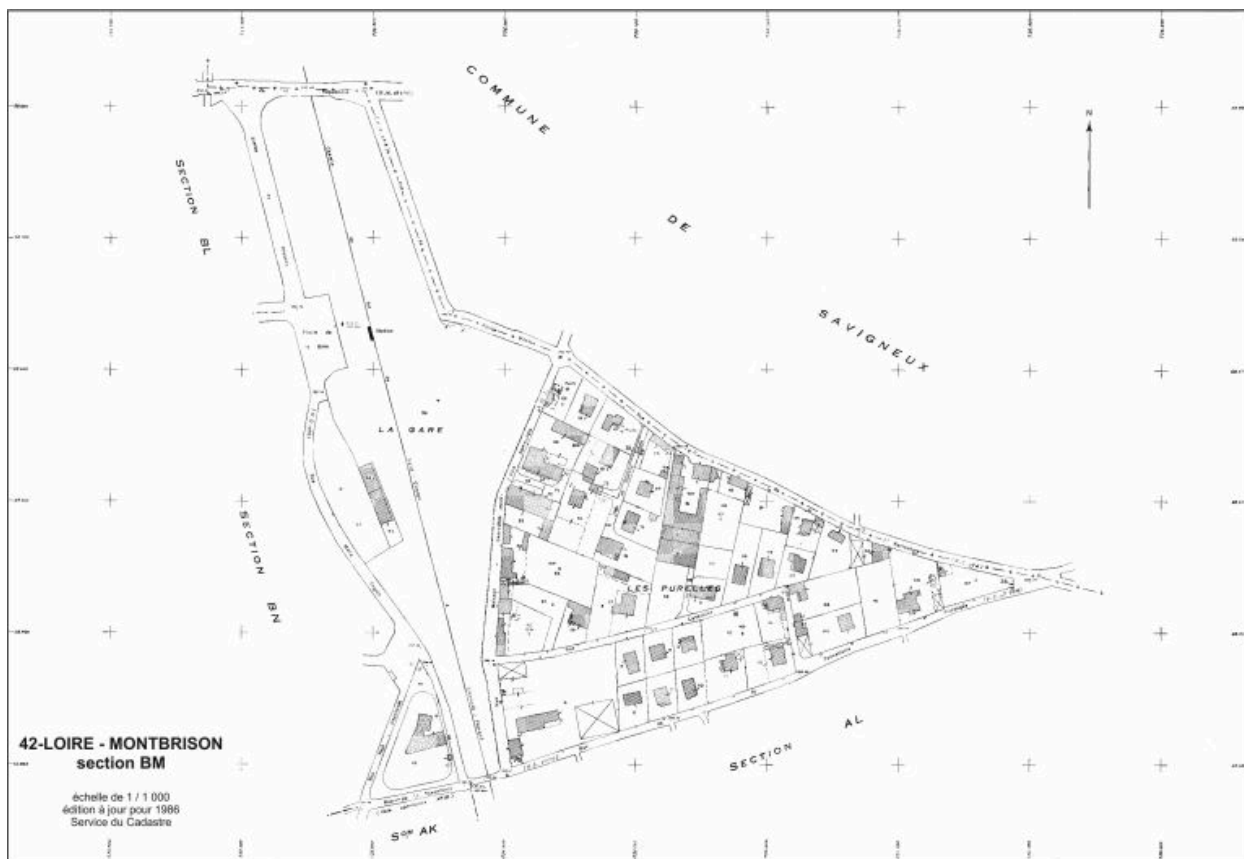
Cadastré de Montbrison, année 1986, section BL, éch. 1/1000e.

IVR82_20134202048NUD

Auteur de l'illustration : André Céréza

Technique de relevé : reprise de fond ; Échelle : 1/1000

© Région Rhône-Alpes, Inventaire général du patrimoine culturel
reproduction soumise à autorisation du titulaire des droits d'exploitation



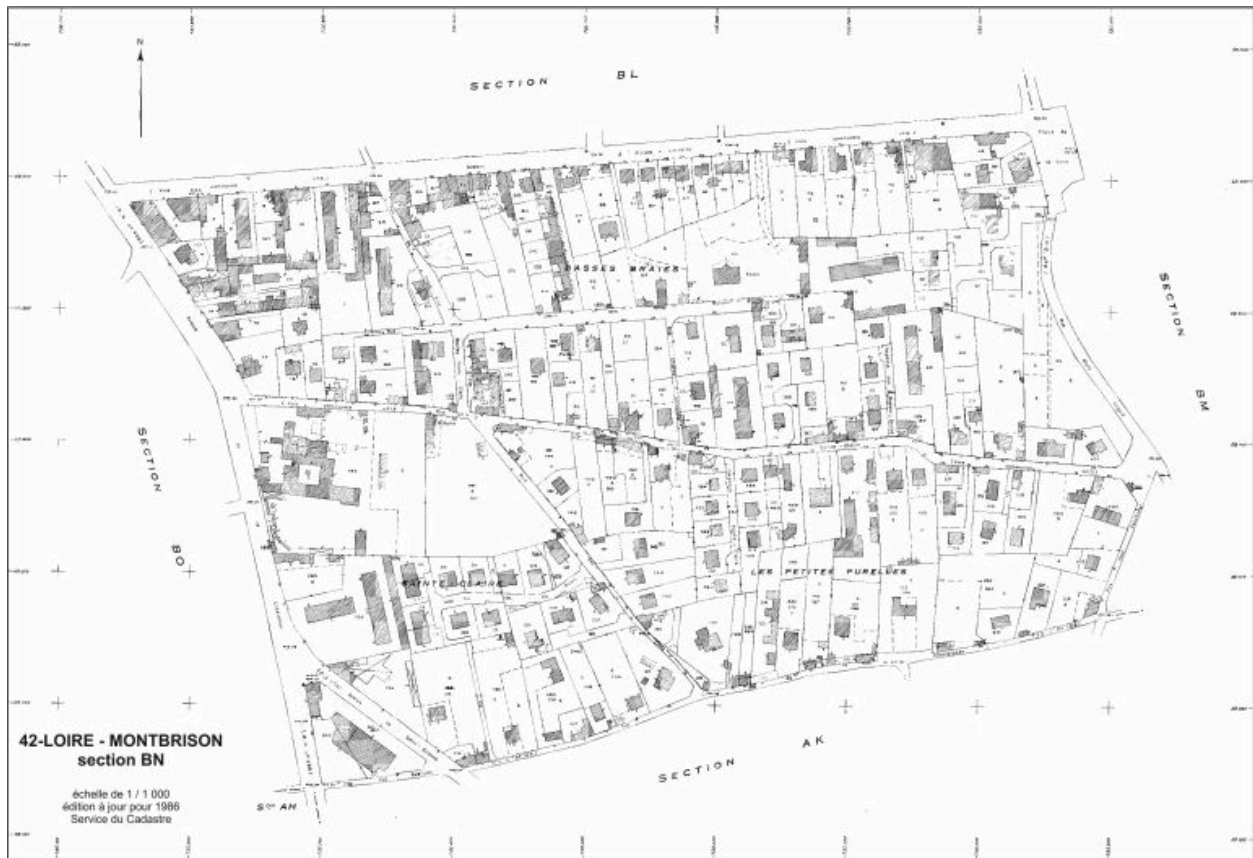
Cadastre de Montbrison, année 1986, section BM, éch. 1/1000e.

IVR82_20134202049NUD

Auteur de l'illustration : André Céréza

Technique de relevé : reprise de fond ; Échelle : 1/1000

© Région Rhône-Alpes, Inventaire général du patrimoine culturel
reproduction soumise à autorisation du titulaire des droits d'exploitation



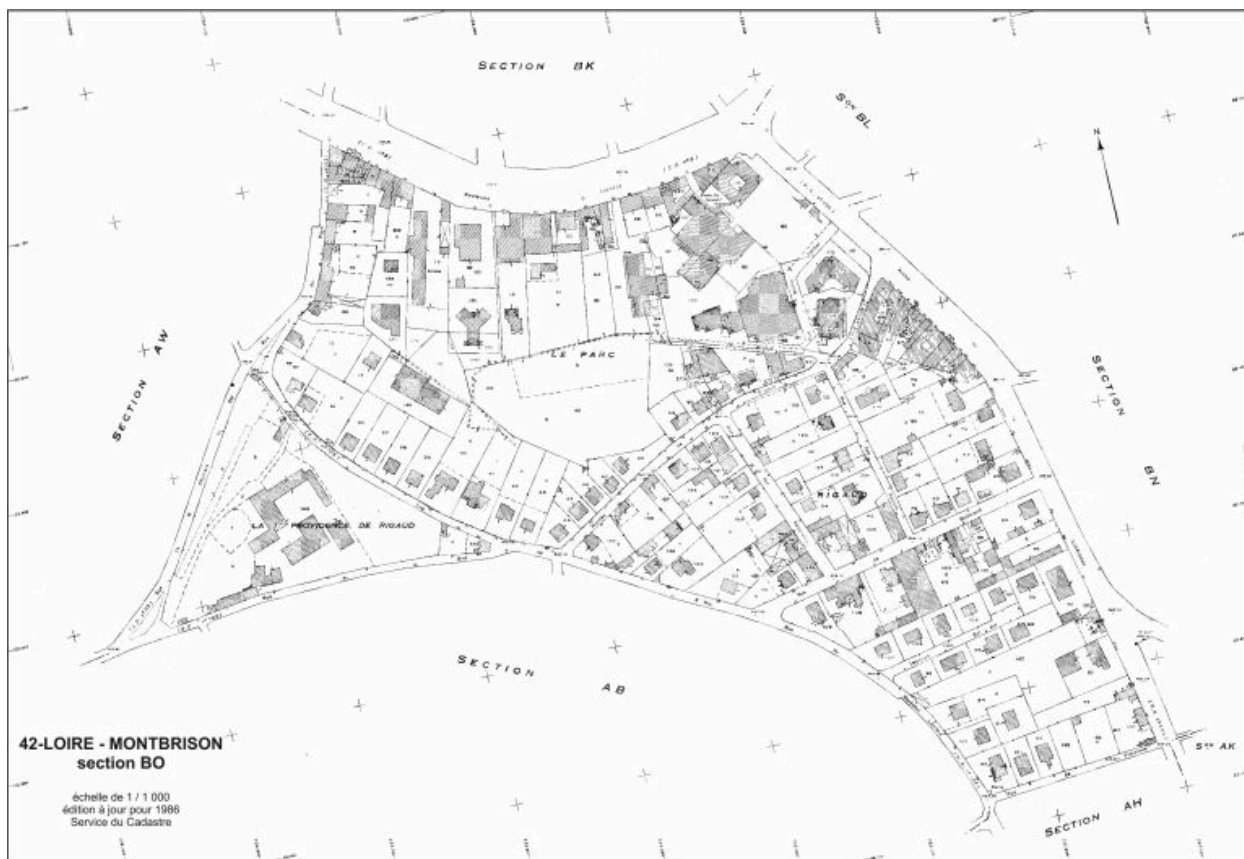
Cadastre de Montbrison, année 1986, section BN, éch. 1/1000e.

IVR82_20134202050NUD

Auteur de l'illustration : André Céréza

Technique de relevé : reprise de fond ; Échelle : 1/1000

© Région Rhône-Alpes, Inventaire général du patrimoine culturel
reproduction soumise à autorisation du titulaire des droits d'exploitation



Cadastré de Montbrison, année 1986, section BO, éch. 1/1000e.

IVR82_20134202051NUD

Auteur de l'illustration : André Céréza

Technique de relevé : reprise de fond ; Échelle : 1/1000

© Région Rhône-Alpes, Inventaire général du patrimoine culturel
reproduction soumise à autorisation du titulaire des droits d'exploitation



Vue des faubourgs en direction de l'ouest, depuis la vieille ville.

IVR82_20064200700NUCA

Auteur de l'illustration : Eric Dessert

© Région Rhône-Alpes, Inventaire général du patrimoine culturel
reproduction soumise à autorisation du titulaire des droits d'exploitation



Vue partielle des faubourgs depuis la vieille ville en direction des monts du Forez

IVR82_20064200717NUCA

Auteur de l'illustration : Eric Dessert

© Région Rhône-Alpes, Inventaire général du patrimoine culturel
reproduction soumise à autorisation du titulaire des droits d'exploitation



Vue partielle du canal du Forez

IVR82_20144200468NUCA

Auteur de l'illustration : Simone Hartmann-Nussbaum

Date de prise de vue : 2007

© Région Rhône-Alpes, Inventaire général du patrimoine culturel
reproduction soumise à autorisation du titulaire des droits d'exploitation



Maison avec commerce, 2 bis boulevard Chavassieu (AW 41)

IVR82_20144200403NUCA

Auteur de l'illustration : Simone Hartmann-Nussbaum

Date de prise de vue : 2007

© Région Rhône-Alpes, Inventaire général du patrimoine culturel
reproduction soumise à autorisation du titulaire des droits d'exploitation



Immeuble, 4 boulevard Chavassieu (AW 42)

IVR82_20144200404NUCA

Auteur de l'illustration : Simone Hartmann-Nussbaum

Date de prise de vue : 2007

© Région Rhône-Alpes, Inventaire général du patrimoine culturel
reproduction soumise à autorisation du titulaire des droits d'exploitation



Maison de notable sur le boulevard Lachèze (BO 22)

IVR82_20144200405NUCA

Auteur de l'illustration : Simone Hartmann-Nussbaum

Date de prise de vue : 2007

© Région Rhône-Alpes, Inventaire général du patrimoine culturel
reproduction soumise à autorisation du titulaire des droits d'exploitation



Maison sur le boulevard Lachèze (BO 26)

IVR82_20144200406NUCA

Auteur de l'illustration : Simone Hartmann-Nussbaum

Date de prise de vue : 2007

© Région Rhône-Alpes, Inventaire général du patrimoine culturel
reproduction soumise à autorisation du titulaire des droits d'exploitation



Succession de maisons avec commerces, 4-10 rue du faubourg de la Madeleine (BH 7)

IVR82_20144200408NUCA

Auteur de l'illustration : Simone Hartmann-Nussbaum

Date de prise de vue : 2007

© Région Rhône-Alpes, Inventaire général du patrimoine culturel
reproduction soumise à autorisation du titulaire des droits d'exploitation



Immeuble de l'ancien magasin des Dames de France, 2-4 boulevard Carnot, début 20e siècle

IVR82_20134202053NUCA

Auteur de l'illustration : Simone Hartmann-Nussbaum

© Région Rhône-Alpes, Inventaire général du patrimoine culturel
reproduction soumise à autorisation du titulaire des droits d'exploitation



Succession de maisons avec commerces, 4-10 rue du faubourg de la Madeleine (BH 6, 7, 8, 9)

IVR82_20144200409NUCA

Auteur de l'illustration : Simone Hartmann-Nussbaum

© Région Rhône-Alpes, Inventaire général du patrimoine culturel
reproduction soumise à autorisation du titulaire des droits d'exploitation



Immeuble, avenue de la Libération (BL 193)

IVR82_20144200410NUCA

Auteur de l'illustration : Simone Hartmann-Nussbaum

Date de prise de vue : 2007

© Région Rhône-Alpes, Inventaire général du patrimoine culturel
reproduction soumise à autorisation du titulaire des droits d'exploitation



Immeuble, 4 rue des Moulins (AW 43)

IVR82_20144200411NUCA

Auteur de l'illustration : Simone Hartmann-Nussbaum

© Région Rhône-Alpes, Inventaire général du patrimoine culturel
reproduction soumise à autorisation du titulaire des droits d'exploitation



Immeuble, quai des Eaux minérales (AW 119 a)

IVR82_20144200412NUCA

Auteur de l'illustration : Simone Hartmann-Nussbaum

Date de prise de vue : 2007

© Région Rhône-Alpes, Inventaire général du patrimoine culturel
reproduction soumise à autorisation du titulaire des droits d'exploitation



Ancien moulin à farine, dit moulin Maillon, chemin des Meuniers (AT 828)

IVR82_20144200413NUCA

Auteur de l'illustration : Simone Hartmann-Nussbaum

Date de prise de vue : 2007

© Région Rhône-Alpes, Inventaire général du patrimoine culturel
reproduction soumise à autorisation du titulaire des droits d'exploitation



Ancien moulin à farine, dit moulin Peyer, actuellement clinique nouvelle (AT 685)

IVR82_20144200414NUCA

Auteur de l'illustration : Simone Hartmann-Nussbaum

Date de prise de vue : 2007

© Région Rhône-Alpes, Inventaire général du patrimoine culturel
reproduction soumise à autorisation du titulaire des droits d'exploitation



Ancien moulin, dit moulin Pagnon, actuellement immeuble, avenue d'Allard (AW 235)

IVR82_20144200415NUCA

Auteur de l'illustration : Simone Hartmann-Nussbaum

Date de prise de vue : 2007

© Région Rhône-Alpes, Inventaire général du patrimoine culturel
reproduction soumise à autorisation du titulaire des droits d'exploitation



Minoterie Maillon Frères et Barbier, dite minoterie de la Gare, rue Moisson-Desroches (BM 85, 93)

IVR82_20144200416NUCA

Auteur de l'illustration : Simone Hartmann-Nussbaum

Date de prise de vue : 2007

© Région Rhône-Alpes, Inventaire général du patrimoine culturel
reproduction soumise à autorisation du titulaire des droits d'exploitation



Avenue d'Alsace-Lorraine en direction de la gare (BN)

IVR82_20144200417NUCA

Auteur de l'illustration : Simone Hartmann-Nussbaum

Date de prise de vue : 2007

© Région Rhône-Alpes, Inventaire général du patrimoine culturel
reproduction soumise à autorisation du titulaire des droits d'exploitation



Diversité des voies d'accès, chemin rural conduisant vers une loge (AV 126)

IVR82_20144200418NUCA

Auteur de l'illustration : Simone Hartmann-Nussbaum

Date de prise de vue : 2007

© Région Rhône-Alpes, Inventaire général du patrimoine culturel
reproduction soumise à autorisation du titulaire des droits d'exploitation



Diversité des voies d'accès, chemin du Bouchet conduisant vers une loge (AV 138)

IVR82_20144200419NUCA

Auteur de l'illustration : Simone Hartmann-Nussbaum

Date de prise de vue : 2007

© Région Rhône-Alpes, Inventaire général du patrimoine culturel
reproduction soumise à autorisation du titulaire des droits d'exploitation



Diversité des voies d'accès, chemin des Lilas (BN)

IVR82_20144200420NUCA

Auteur de l'illustration : Simone Hartmann-Nussbaum

Date de prise de vue : 2007

© Région Rhône-Alpes, Inventaire général du patrimoine culturel
reproduction soumise à autorisation du titulaire des droits d'exploitation



Habitat pavillonnaire en bordure de la rue de la République, n° 37 (BL 75)

IVR82_20144200421NUCA

Auteur de l'illustration : Simone Hartmann-Nussbaum

Date de prise de vue : 2007

© Région Rhône-Alpes, Inventaire général du patrimoine culturel
reproduction soumise à autorisation du titulaire des droits d'exploitation



Habitat pavillonnaire entouré d'un jardin, chemin de desserte (AT 685)

IVR82_20144200422NUCA

Auteur de l'illustration : Simone Hartmann-Nussbaum

Date de prise de vue : 2007

© Région Rhône-Alpes, Inventaire général du patrimoine culturel
reproduction soumise à autorisation du titulaire des droits d'exploitation



Habitat pavillonnaire, maison entourée d'un jardin clos le long de l'avenue Paul Cézanne, n° 27 (AY 35)

IVR82_20144200423NUCA

Auteur de l'illustration : Simone Hartmann-Nussbaum

Date de prise de vue : 2007

© Région Rhône-Alpes, Inventaire général du patrimoine culturel
reproduction soumise à autorisation du titulaire des droits d'exploitation



Habitat pavillonnaire sur l'avenue d'Alsace-Lorraine, n° 56 (BN 73)

IVR82_20144200424NUCA

Auteur de l'illustration : Simone Hartmann-Nussbaum

Date de prise de vue : 2007

© Région Rhône-Alpes, Inventaire général du patrimoine culturel
reproduction soumise à autorisation du titulaire des droits d'exploitation



Habitat pavillonnaire situé le long de la rue du 8 mai, n° 11-15 (BO 36, 37, 38)

IVR82_20144200425NUCA

Auteur de l'illustration : Simone Hartmann-Nussbaum

Date de prise de vue : 2007

© Région Rhône-Alpes, Inventaire général du patrimoine culturel
reproduction soumise à autorisation du titulaire des droits d'exploitation



Maison individuelle, 4 rue de la Plagne (AX 182)

IVR82_20144200426NUCA

Auteur de l'illustration : Simone Hartmann-Nussbaum

Date de prise de vue : 2007

© Région Rhône-Alpes, Inventaire général du patrimoine culturel
reproduction soumise à autorisation du titulaire des droits d'exploitation



Maison individuelle située le long de l'avenue d'Allard (AW 213)

IVR82_20144200427NUCA

Auteur de l'illustration : Simone Hartmann-Nussbaum

Date de prise de vue : 2007

© Région Rhône-Alpes, Inventaire général du patrimoine culturel
reproduction soumise à autorisation du titulaire des droits d'exploitation



Maison individuelle, 19 avenue d'Alsace-Lorraine (BL 160)

IVR82_20144200428NUCA

Auteur de l'illustration : Simone Hartmann-Nussbaum

Date de prise de vue : 2007

© Région Rhône-Alpes, Inventaire général du patrimoine culturel
reproduction soumise à autorisation du titulaire des droits d'exploitation



Demeure, 7 quai des Eaux minérales (AW 51)

IVR82_20144200429NUCA

Auteur de l'illustration : Simone Hartmann-Nussbaum

Date de prise de vue : 2007

© Région Rhône-Alpes, Inventaire général du patrimoine culturel
reproduction soumise à autorisation du titulaire des droits d'exploitation



Maison individuelle, 12 avenue d'Allard (AX 98)

IVR82_20144200430NUCA

Auteur de l'illustration : Simone Hartmann-Nussbaum

Date de prise de vue : 2007

© Région Rhône-Alpes, Inventaire général du patrimoine culturel
reproduction soumise à autorisation du titulaire des droits d'exploitation



Maison, dite Villa Saint-Antoine, 11 rue de Feurs (BH 16)

IVR82_20144200431NUCA

Auteur de l'illustration : Simone Hartmann-Nussbaum

Date de prise de vue : 2007

© Région Rhône-Alpes, Inventaire général du patrimoine culturel
reproduction soumise à autorisation du titulaire des droits d'exploitation



Maison, dite Villa Bon accueil, 9 rue de Feurs (BH 60)

IVR82_20144200432NUCA

Auteur de l'illustration : Simone Hartmann-Nussbaum

Date de prise de vue : 2007

© Région Rhône-Alpes, Inventaire général du patrimoine culturel
reproduction soumise à autorisation du titulaire des droits d'exploitation



Maison individuelle, 5 rue de Chantelauze (BN 151)

IVR82_20144200433NUCA

Auteur de l'illustration : Simone Hartmann-Nussbaum

Date de prise de vue : 2007

© Région Rhône-Alpes, Inventaire général du patrimoine culturel
reproduction soumise à autorisation du titulaire des droits d'exploitation



Maison, dite Villa des Roses, 3 rue de Feurs (BH 80)

IVR82_20144200434NUCA

Auteur de l'illustration : Simone Hartmann-Nussbaum

Date de prise de vue : 2007

© Région Rhône-Alpes, Inventaire général du patrimoine culturel
reproduction soumise à autorisation du titulaire des droits d'exploitation



Maison individuelle, rue Claude Monnet (AY 204 a)

IVR82_20144200435NUCA

Auteur de l'illustration : Simone Hartmann-Nussbaum

Date de prise de vue : 2007

© Région Rhône-Alpes, Inventaire général du patrimoine culturel
reproduction soumise à autorisation du titulaire des droits d'exploitation



Mobilier de jardin, chemin rural dit de Martel (BD 347)

IVR82_20144200436NUCA

Auteur de l'illustration : Simone Hartmann-Nussbaum

Date de prise de vue : 2007

© Région Rhône-Alpes, Inventaire général du patrimoine culturel
reproduction soumise à autorisation du titulaire des droits d'exploitation



Mur de clôture en béton armé, à motifs de paniers fleuris (détruit après inventaire), 20 montée de Rigaud (BO 48)

IVR82_20134202065NUCA

Auteur de l'illustration : Simone Hartmann-Nussbaum

Date de prise de vue : 2007

© Région Rhône-Alpes, Inventaire général du patrimoine culturel
reproduction soumise à autorisation du titulaire des droits d'exploitation



Faux pans-de-bois dans le pignon, villa Mon refuge, 15 rue Saint-Antoine (BH 49)

IVR82_20144200437NUCA

Auteur de l'illustration : Simone Hartmann-Nussbaum

Date de prise de vue : 2007

© Région Rhône-Alpes, Inventaire général du patrimoine culturel
reproduction soumise à autorisation du titulaire des droits d'exploitation



Maison à deux corps de bâtiments disposés en L, 44 rue d'Alsace-Lorraine (BN 68)

IVR82_20144200438NUCA

Auteur de l'illustration : Simone Hartmann-Nussbaum

Date de prise de vue : 2007

© Région Rhône-Alpes, Inventaire général du patrimoine culturel
reproduction soumise à autorisation du titulaire des droits d'exploitation



Maison à deux corps de bâtiments disposés en L, 46 rue d'Alsace-Lorraine (BN 69)

IVR82_20144200439NUCA

Auteur de l'illustration : Simone Hartmann-Nussbaum

Date de prise de vue : 2007

© Région Rhône-Alpes, Inventaire général du patrimoine culturel
reproduction soumise à autorisation du titulaire des droits d'exploitation



Maison avec balcon en retrait, 42 rue d'Alsace-Lorraine (BN 67)

IVR82_20144200440NUCA

Auteur de l'illustration : Simone Hartmann-Nussbaum

Date de prise de vue : 2007

© Région Rhône-Alpes, Inventaire général du patrimoine culturel
reproduction soumise à autorisation du titulaire des droits d'exploitation



Maisons jumelles, 40-42 rue d'Alsace-Lorraine (BN 58, 67)

IVR82_20144200441NUCA

Auteur de l'illustration : Simone Hartmann-Nussbaum

Date de prise de vue : 2007

© Région Rhône-Alpes, Inventaire général du patrimoine culturel
reproduction soumise à autorisation du titulaire des droits d'exploitation



Habitat répétitif le long de la rue de Bichirand, n° 8-10 (BO 79, 80)

IVR82_20144200442NUCA

Auteur de l'illustration : Simone Hartmann-Nussbaum

Date de prise de vue : 2007

© Région Rhône-Alpes, Inventaire général du patrimoine culturel
reproduction soumise à autorisation du titulaire des droits d'exploitation



Demeure, 52 avenue d'Alsace-Lorraine (BN 71)

IVR82_20144200443NUCA

Auteur de l'illustration : Simone Hartmann-Nussbaum

Date de prise de vue : 2007

© Région Rhône-Alpes, Inventaire général du patrimoine culturel
reproduction soumise à autorisation du titulaire des droits d'exploitation



Maison au décor symétrique, 36 avenue d'Alsace-Lorraine (BN 56)

IVR82_20144200444NUCA

Auteur de l'illustration : Simone Hartmann-Nussbaum

Date de prise de vue : 2007

© Région Rhône-Alpes, Inventaire général du patrimoine culturel
reproduction soumise à autorisation du titulaire des droits d'exploitation



Demeure de style néo-classique, 29 avenue d'Alsace-Lorraine (BL 151)

IVR82_20144200445NUCA

Auteur de l'illustration : Simone Hartmann-Nussbaum

Date de prise de vue : 2007

© Région Rhône-Alpes, Inventaire général du patrimoine culturel
reproduction soumise à autorisation du titulaire des droits d'exploitation



Utilisation de la pierre et de la brique en décor sur l'élévation principale, 42 rue de la République (BL 265)

IVR82_20144200446NUCA

Auteur de l'illustration : Simone Hartmann-Nussbaum

Date de prise de vue : 2007

© Région Rhône-Alpes, Inventaire général du patrimoine culturel
reproduction soumise à autorisation du titulaire des droits d'exploitation



Demeure avec jardin en terrasse, 25 avenue de la Libération (BN 17)

IVR82_20144200447NUCA

Auteur de l'illustration : Simone Hartmann-Nussbaum

Date de prise de vue : 2007

© Région Rhône-Alpes, Inventaire général du patrimoine culturel
reproduction soumise à autorisation du titulaire des droits d'exploitation



Maison avec axe de symétrie, 49 avenue d'Alsace-Lorraine (BL 121)

IVR82_20144200448NUCA

Auteur de l'illustration : Simone Hartmann-Nussbaum

Date de prise de vue : 2007

© Région Rhône-Alpes, Inventaire général du patrimoine culturel
reproduction soumise à autorisation du titulaire des droits d'exploitation



Corps central évoquant timidement le pittoresque d'un bévédère, 8 allée du Bouchet (AV 218)

IVR82_20144200449NUCA

Auteur de l'illustration : Simone Hartmann-Nussbaum

Date de prise de vue : 2007

© Région Rhône-Alpes, Inventaire général du patrimoine culturel
reproduction soumise à autorisation du titulaire des droits d'exploitation



Maison bourgeoise appelée La Sapinière, 48 rue Sainte-Claire (BN 104)

IVR82_20144200450NUCA

Auteur de l'illustration : Simone Hartmann-Nussbaum

Date de prise de vue : 2007

© Région Rhône-Alpes, Inventaire général du patrimoine culturel
reproduction soumise à autorisation du titulaire des droits d'exploitation



Habitat pavillonnaire répétitif le long de l'avenue d'Alsace-Lorraine

IVR82_20144200451NUCA

Auteur de l'illustration : Simone Hartmann-Nussbaum

Date de prise de vue : 2007

© Région Rhône-Alpes, Inventaire général du patrimoine culturel
reproduction soumise à autorisation du titulaire des droits d'exploitation



Le domaine de Montchenu édifié en 1830 (actuellement maison Saint-Joseph).

IVR82_20144200452NUCA

Auteur de l'illustration : Simone Hartmann-Nussbaum

Date de prise de vue : 2007

© Région Rhône-Alpes, Inventaire général du patrimoine culturel
reproduction soumise à autorisation du titulaire des droits d'exploitation



L'hôtel d'Allard construit vers 1810 (aujourd'hui musée)

IVR82_20064200838NUCA

Auteur de l'illustration : Didier Gourbin

© Région Rhône-Alpes, Inventaire général du patrimoine culturel
reproduction soumise à autorisation du titulaire des droits d'exploitation



Vue partielle du jardin de l'hôtel d'Allard réalisé par le paysagiste Denis Bülher

IVR82_20084200663NUCA

Auteur de l'illustration : Simone Hartmann-Nussbaum

Date de prise de vue : 2008

© Région Rhône-Alpes, Inventaire général du patrimoine culturel
reproduction soumise à autorisation du titulaire des droits d'exploitation



Eléments de ruralité dans un paysage péri-urbain, loge et clos (AV 196), impasse Massillon

IVR82_20144200453NUCA

Auteur de l'illustration : Simone Hartmann-Nussbaum

Date de prise de vue : 2007

© Région Rhône-Alpes, Inventaire général du patrimoine culturel
reproduction soumise à autorisation du titulaire des droits d'exploitation



Murs de clôture en mâchefer (BO 79), 8 rue de Bichirand

IVR82_20144200454NUCA

Auteur de l'illustration : Simone Hartmann-Nussbaum

Date de prise de vue : 2007

© Région Rhône-Alpes, Inventaire général du patrimoine culturel
reproduction soumise à autorisation du titulaire des droits d'exploitation



La loge (BD 186), entourée d'un mur, constitue un clos caractéristique des Côtes du Forez

IVR82_20144200455NUCA

Auteur de l'illustration : Simone Hartmann-Nussbaum

Date de prise de vue : 2007

© Région Rhône-Alpes, Inventaire général du patrimoine culturel
reproduction soumise à autorisation du titulaire des droits d'exploitation



Ancienne loge (BD 241), chemin des Vignes

IVR82_20144200456NUCA

Auteur de l'illustration : Simone Hartmann-Nussbaum

Date de prise de vue : 2007

© Région Rhône-Alpes, Inventaire général du patrimoine culturel
reproduction soumise à autorisation du titulaire des droits d'exploitation



Loge et cabane de jardin (AT 325), rue de la Blanchisserie

IVR82_20144200457NUCA

Auteur de l'illustration : Simone Hartmann-Nussbaum

Date de prise de vue : 2007

© Région Rhône-Alpes, Inventaire général du patrimoine culturel
reproduction soumise à autorisation du titulaire des droits d'exploitation



Ferme (AY 217-190), 12 rue de la Blanchisserie

IVR82_20144200458NUCA

Auteur de l'illustration : Simone Hartmann-Nussbaum

Date de prise de vue : 2007

© Région Rhône-Alpes, Inventaire général du patrimoine culturel
reproduction soumise à autorisation du titulaire des droits d'exploitation



Ferme (BH 41), 32-34 rue du Faubourg de la Madeleine

IVR82_20144200459NUCA

Auteur de l'illustration : Simone Hartmann-Nussbaum

Date de prise de vue : 2007

© Région Rhône-Alpes, Inventaire général du patrimoine culturel
reproduction soumise à autorisation du titulaire des droits d'exploitation



Ferme (BO 10), 11 rue du Parc

IVR82_20144200460NUCA

Auteur de l'illustration : Simone Hartmann-Nussbaum

Date de prise de vue : 2007

© Région Rhône-Alpes, Inventaire général du patrimoine culturel
reproduction soumise à autorisation du titulaire des droits d'exploitation



Ferme (AV 672), route départementale n° 101

IVR82_20144200461NUCA

Auteur de l'illustration : Simone Hartmann-Nussbaum

Date de prise de vue : 2007

© Région Rhône-Alpes, Inventaire général du patrimoine culturel
reproduction soumise à autorisation du titulaire des droits d'exploitation



Ferme (BC 326), hameau de Curtieux : dépendances agricoles sur cour

IVR82_20144200462NUCA

Auteur de l'illustration : Simone Hartmann-Nussbaum

Date de prise de vue : 2007

© Région Rhône-Alpes, Inventaire général du patrimoine culturel
reproduction soumise à autorisation du titulaire des droits d'exploitation



Ferme (BC 326), logis et grange sur cour. Hameau de Curtieux

IVR82_20144200463NUCA

Auteur de l'illustration : Simone Hartmann-Nussbaum

Date de prise de vue : 2007

© Région Rhône-Alpes, Inventaire général du patrimoine culturel
reproduction soumise à autorisation du titulaire des droits d'exploitation



Dépendance agricole (BC 325), hameau de Curtieux

IVR82_20144200464NUCA

Auteur de l'illustration : Simone Hartmann-Nussbaum

Date de prise de vue : 2007

© Région Rhône-Alpes, Inventaire général du patrimoine culturel
reproduction soumise à autorisation du titulaire des droits d'exploitation



Puits (près de la parcelle BC 62), hameau de Curtieux

IVR82_20144200465NUCA

Auteur de l'illustration : Simone Hartmann-Nussbaum

Date de prise de vue : 2007

© Région Rhône-Alpes, Inventaire général du patrimoine culturel
reproduction soumise à autorisation du titulaire des droits d'exploitation



Croix de chemin (BD 61) rue de Champdieu, datée 181[0]

IVR82_20144200466NUCA

Auteur de l'illustration : Simone Hartmann-Nussbaum

Date de prise de vue : 2007

© Région Rhône-Alpes, Inventaire général du patrimoine culturel
reproduction soumise à autorisation du titulaire des droits d'exploitation



Croix de chemin au hameau de l'Estiallet (AX)

IVR82_20144200467NUCA

Auteur de l'illustration : Simone Hartmann-Nussbaum

Date de prise de vue : 2007

© Région Rhône-Alpes, Inventaire général du patrimoine culturel
reproduction soumise à autorisation du titulaire des droits d'exploitation