Rhône-Alpes, Savoie
Montailleur
L'Epigny

Moulin à huile Bellaud ou Bellot (détruit)

Références du dossier

Numéro de dossier : IA73003528
Date de l'enquête initiale : 2014
Date(s) de rédaction : 2014
Cadre de l'étude : enquête thématique départementale Patrimoine hydraulique des Pays de Savoie
Degré d'étude : recensé

Désignation

Dénomination : moulin à huile

Compléments de localisation

Milieu d'implantation : bâti lâche
Réseau hydrographique : Ruisseau de l'Epigny ; bassin-versant Isère inférieure-Val Gelon
Références cadastrales : 2014, G, 614

Historique

Un battoir apparaît sur le cadastre napoléonien de 1809 (section C, feuille unique, parcelle 362), à proximité du château de l'Epigny (aujourd'hui disparu). Il appartient à Maurice Bellaud (feu Jean). Le bâtiment est mentionné comme moulin sur le premier cadastre français de 1870 (section G, feuille 2, parcelle 445). A cette date, il appartient à Claude Bellot. A priori il s'agit d'un moulin à huile. Le bâtiment est toujours en place sur le cadastre rénové de 1941. Actuellement, le site n'existe plus.

Période(s) principale(s) : 1er quart 18e siècle ()
Dates : 1809 (daté par source)

Description

Le pressoir à huile était situé en rive droite du ruisseau de l'Epigny non loin de la scierie Reydet (IA73003529). Actuellement, il n'existe plus.

Eléments descriptifs

Couvrements :
Énergies : énergie hydraulique

Typologies et état de conservation

État de conservation : détruit

Statut, intérêt et protection

Montailleur se trouve dans le PNR des Bauges. Le moulin était implanté dans une zone boisée, à l'Epigny au niveau du pont franchissant le cours d'eau.

Statut de la propriété : propriété privée

Références documentaires

Documents d'archive

- **FR.AD073, L1006, 1809.**
  FR.AD073, L1006, Cadastre napoléonien, Montailleur, section C, feuille unique, 1809.
  AD Savoie : L1006

- **FR.AD073, 3P 7457, 1870.**
  FR.AD073, 3P 7457, Premier cadastre français, Montailleur, Section G, feuille 2, 1870.
  AD Savoie : 3P 7457

- **FR.AD073, 49SPC8, 1874-1885.**
  FR.AD073 sous-série 49SPC8, Ponts et chaussées, service hydraulique, Montailleur : scierie Reydet (Epigny, 1874) ; moulin Damian (Fournieux,1884-1885), 1874-1885.
  AD Savoie : 49SPC8

- **FR.AD073, 3P 7458, 1941.**
  FR.AD073, 3P 7458, cadastre rénové, Montailleur, Section G, feuille 2, 1941.
  AD Savoie : 3P 7458

- **FR.AD073, J1706, Montailleur, 1999.**
  FR.AD073, J1706, Inventaire des moulins de Savoie. Association des amis des moulins savoyards. Nicole Gotteland, Louis Crabières, commune Montailleur, 1999.
  AD Savoie : J1706

Illustrations

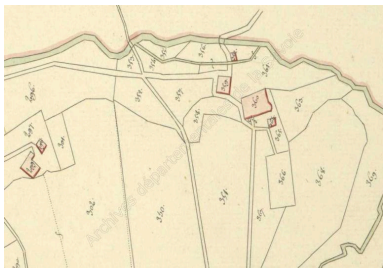

Cadastre napoléonien, Montailleur, 1809, Section C, feuille unique (FR.AD073, L1006). IVR82_20147303759NUCA

Premier cadastre français, Montailleur, 1870, Section G, feuille 2 (FR.AD073, 3P 7457). IVR82_20147303760NUCA

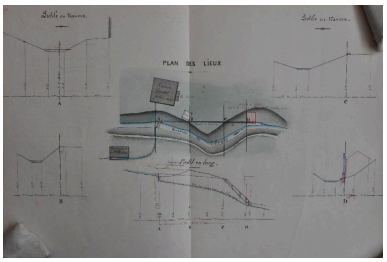

Plan faisant apparaître le pressoir Bellot, 1874 (FR.AD073, 49SPC8). IVR82_20147303763NUCA

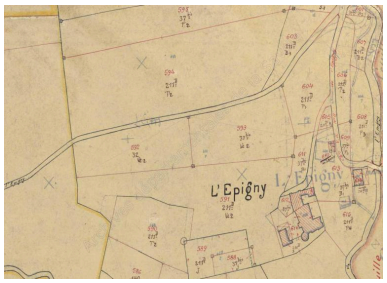

Cadastre rénové, Montailleur, 1941, Section G, feuille 2 (FR.AD073, 3P 7458). IVR82_20147303761NUCA

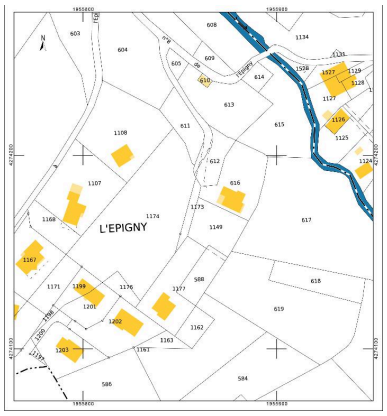

Cadastre actuel, 2014. IVR82_20147303762NUCA

Dossiers liés

Dossiers de synthèse :
Patrimoine hydraulique de la Savoie : présentation de l'étude départementale (IA00141274) Rhône-Alpes, Savoie, Savoie
Oeuvre(s) contenue(s) :
Oeuvre(s) en rapport :
Paysage du bassin-versant de l'Isère inférieure et du Val Gelon (IA73003401) Aiton, Albertville, Allondaz, Arbin, Arvillard, Betton-Bettonet, Bonvillard, Bourget-en-Huile, Bourgneuf, Chamousset, Chamoux-sur-Gelon, Champ-Laurent, Châteauneuf, Chignin, Cléry, Coise-Saint-Jean-Pied-Gauthier, Cruet, Détrier, Étable, Francin, Fréterive, Frontenex, Gilly-sur-Isère, Grésy-sur-Isère, Grignon, Hauteville, La Chapelle-Blanche, La Chavanne, La Croix-de-la-Rochette, La Rochette, La Table, La Trinité, Laissaud, Le Pontet, Le Verneil, Les Marches, Les Mollettes, Mercury, Montailleur, Montendry, Monthion, Montmélian, Myans, Notre-Dame-des-Millières, Pallud, Planaise, Plancherine, Presle, Rotherens, Sainte-Hélène-du-Lac, Sainte-Hélène-sur-Isère, Saint-Jean-de-la-Porte, Saint-Jeoire-Prieuré, Saint-Pierre-d'Albigny, Saint-Pierre-de-Soucy, Saint-Vital, Tournon, Verrens-Arvey, Villard-d'Héry, Villard-Léger, Villard-Sallet, Villaroux.

Auteur(s) du dossier : Clara Bérelle
Copyright(s) : © Région Rhône-Alpes, Inventaire général du patrimoine culturel ; © Assemblée des Pays de Savoie

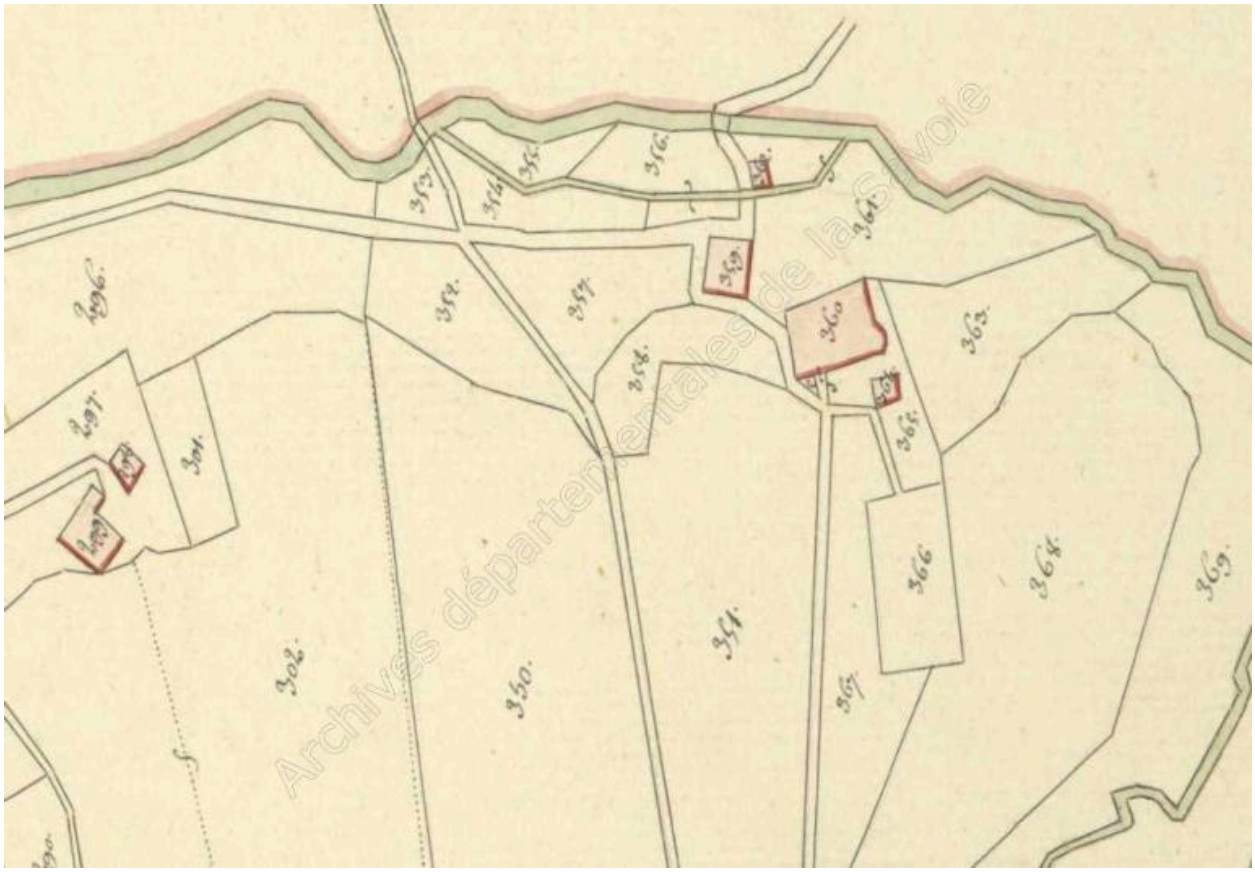

Cadastre napoléonien, Montailleur, 1809, Section C, feuille unique (FR.AD073, L1006).

IVR82_20147303759NUCA
© Archives départementales de la Savoie
reproduction soumise à autorisation du titulaire des droits d'exploitation

Premier cadastre français, Montailleur, 1870, Section G, feuille 2 (FR.AD073, 3P 7457).

IVR82_20147303760NUCA
© Archives départementales de la Savoie
reproduction soumise à autorisation du titulaire des droits d'exploitation

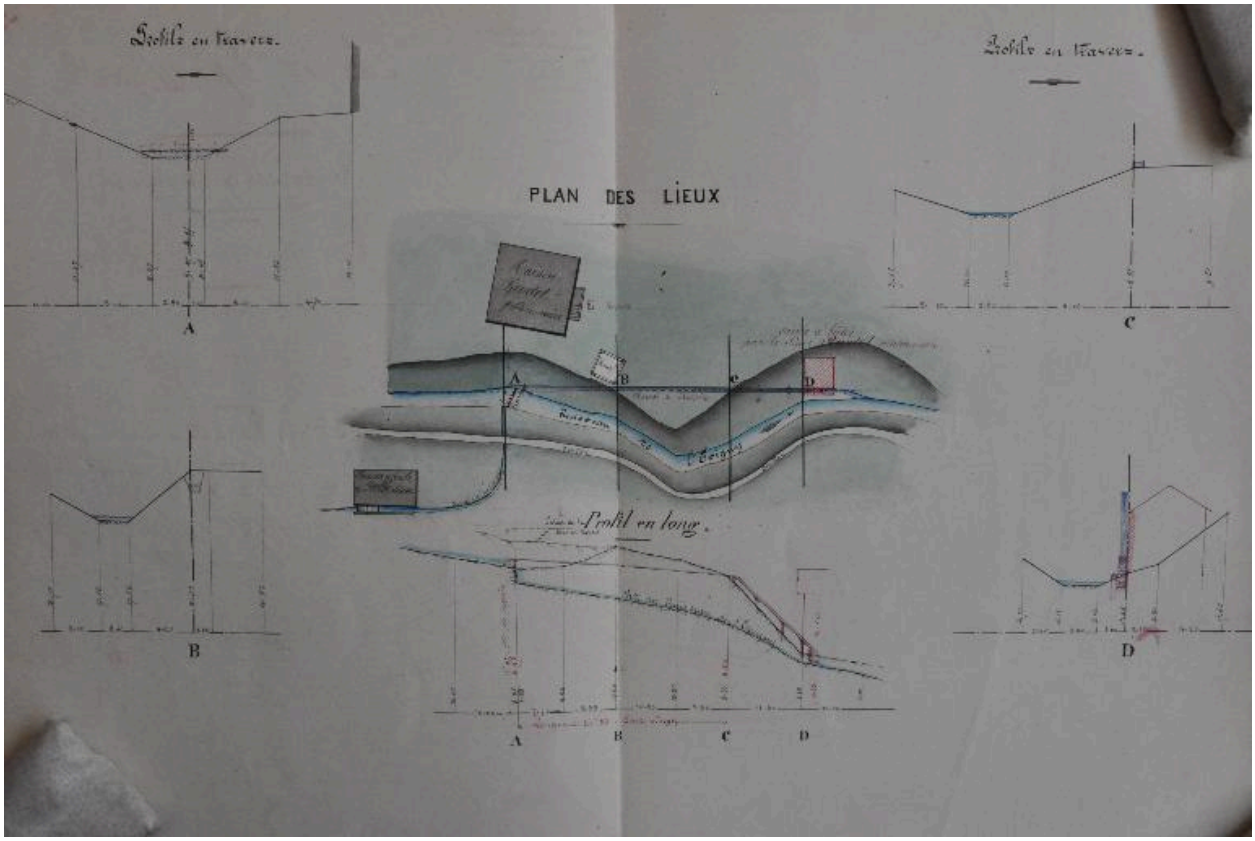

Plan faisant apparaître le pressoir Bellot, 1874 (FR.AD073, 49SPC8).

IVR82_20147303763NUCA
© Archives départementales de la Savoie
reproduction soumise à autorisation du titulaire des droits d'exploitation

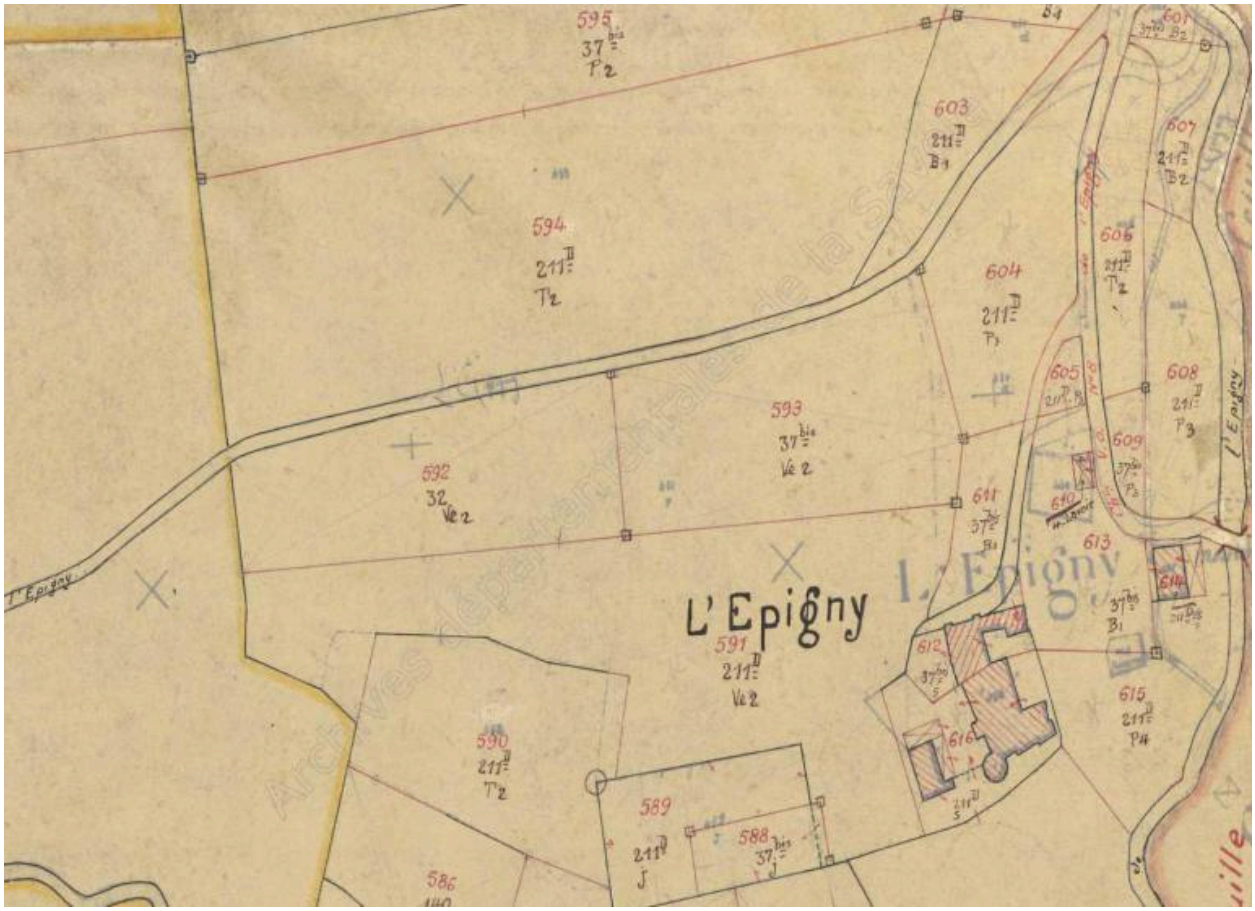

Cadastre rénové, Montailleur, 1941, Section G, feuille 2 (FR.AD073, 3P 7458).

IVR82_20147303761NUCA
© Archives départementales de la Savoie
reproduction soumise à autorisation du titulaire des droits d'exploitation

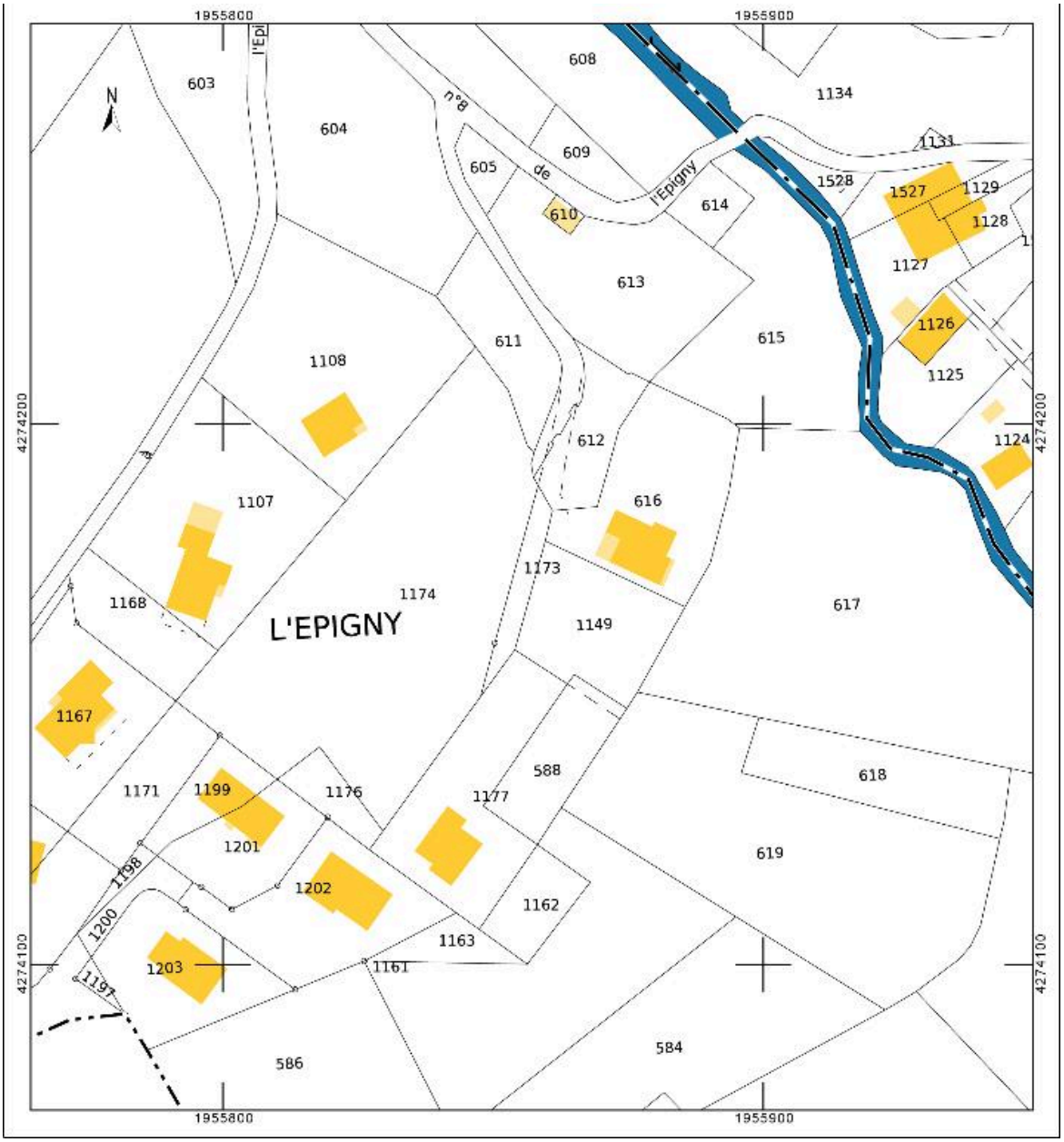

Cadastre actuel, 2014.

IVR82_20147303762NUCA
© Ministère des finances, CIDF, Service du cadastre
reproduction soumise à autorisation du titulaire des droits d'exploitation