Rhône-Alpes, Savoie
Fréterive
Les Moulins

Moulin à farine Garset puis Basin puis Veyrat puis Siméon (détruit)

Références du dossier

Numéro de dossier : IA73003435
Date de l'enquête initiale : 2014
Date(s) de rédaction : 2014
Cadre de l'étude : enquête thématique départementale Patrimoine hydraulique des Pays de Savoie
Degré d'étude : recensé

Désignation

Dénomination : moulin à farine

Compléments de localisation

Milieu d'implantation : en village
Réseau hydrographique : Ruisseau des moulins ; bassin-versant Isère inférieure-Val Gelon
Références cadastrales : 2014. Le moulin était situé sur le tracé de la voie communale n°11 dite voie du bief du moulin.

Historique

Un moulin appartenant à Jacques Garset (fils d'Antoine) apparaît sur la mappe sarde de 1728 (parcelle 1444). Le moulin est toujours visible sur le cadastre napoléonien de 1809 (section B, feuille unique, parcelle 699). A cette date, il appartient à Jean Basin et Collet. D'après un plan du service des Ponts et chaussées de 1834, le moulin appartient à Claude Joseph Veyrat (FR.AD073, 193E dépôt 254). Le tableau de l'utilisation agricole et industrielle des cours d'eau réalisé par les Ponts et chaussées en 1889 nous informe que le moulin est exploité par la famille Siméon et qu'il comporte un moulin à farine et un pressoir à huile. A cette date, il est équipé d'une paire de meules pour le moulin à farine et d'une meule pour le moulin à huile animées par une roue par dessus. Le moulin apparaît sur le premier cadastre français de 1891. Il est exploité par le meunier Jacques Siméon. Le moulin a probablement cessé son activité à la fin du XIXe ou au début du XXe siècle car il n'apparaît plus sur le recensement des moulins de 1917. Il n'est plus visible sur le cadastre rénové de 1988. Actuellement il n'existe plus. Il a probablement été détruit lors de l'élargissement de la voie communale n°11.

Période(s) principale(s) : 2e quart 18e siècle (), 4e quart 19e siècle ()
Dates : 1728 (daté par source), 1889 (daté par source)

Description

Le moulin était situé en rive droite du ruisseau des moulins (une dérivation du ruisseau de Cayan), en aval du moulin Cathelin (IA73003434). Actuellement, il n'existe plus.

Eléments descriptifs

Couvrements :
Énergies : énergie hydraulique

Typologies et état de conservation

État de conservation : détruit

Statut, intérêt et protection

La commune de Fréterive se trouve dans le PNR des Bauges. Le site faisait partie d'une succession d'artifices hydrauliques installés le long du ruisseau des moulins.

Sites de protection : parc naturel régional
Statut de la propriété : propriété privée

Références documentaires

Documents d'archive

- **FR.AD073, C2907, 1732.**
  FR.AD073, C2907, Cadastre de 1728, Fréterive, 219, Vue 3, 1732.
  AD Savoie : C2907

- **FR.AD073, L1008, 1809.**
  FR.AD073, L1008, Cadastre napoléonien, Fréterive, section B, feuille unique, 1809.
  AD Savoie : L1008

- **FR.AD073, 193E dépôt 254, 1834.**
  FR.AD073, 193E dépôt 254, Archives communales, Fréterive, Actes de procédure pour les frères Collomb pour l'installation d'une nouvelle roue sur leur moulin, 1834.
  AD Savoie : 193E dépôt 254

- **FR.AD073, 35SPC7, 1876-1909.**
  FR.AD073, 35SPC7, Ponts et chaussées, service hydraulique, Comptabilité, statistiques et affaires diverses (classement par année), 1876-1909.
  AD Savoie : 35SPC7

- **FR.AD073, 3P 7134, 1891.**
  FR.AD073, 3P 7134, Premier cadastre français, Fréterive, Section B, feuille 2, 1891.
  AD Savoie : 3P 7134

- **FR.AD073, 3P 7135, 1935/1988.**
  FR.AD073, 3P 7135, mise à jour en 1988 du cadastre rénové, Fréterive, Section B, feuille 2, 1935/1988.
  AD Savoie : 3P 7135

Bibliographie

- **H.Barthélémy, Anciens moulins en Combe de Savoie, 2014.**
  H.Barthélémy, Anciens moulins en Combe de Savoie et bas Val d'Arly, Cahier du Vieux Conflans, n°175, Société des Amis du Vieux Conflans, Albertville, 2014.
  CDP Savoie

Illustrations

Cadastre de 1728, Fréterive, 1732 219, Vue 3 (FR.AD073, C2907).
Autr. Clara Bérelle
IVR82_20147302693NUCA

Cadastre napoléonien, Fréterive, 1809 Section B, feuille unique (FR.AD073, L1008).
Autr. Clara Bérelle
IVR82_20147302694NUCA



Plan faisant apparaître le moulin, 1834 (FR.AD073, 193E dépôt 254).
Autr. Clara Bérelle
IVR82_20147302802NUCA

Premier cadastre français, Fréterive, 1891, Section B, feuille 2 (FR.AD073, 3P 7134).
Autr. Clara Bérelle
IVR82_20147302695NUCA

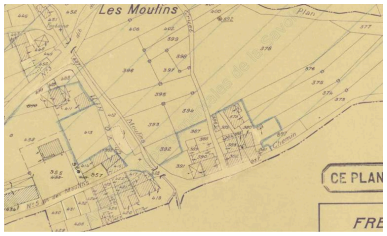

Cadastre rénové, Fréterive, 1935/1988, Section B, feuille 2 (FR.AD073, 3P 7135).
Autr. Clara Bérelle
IVR82_20147302696NUCA

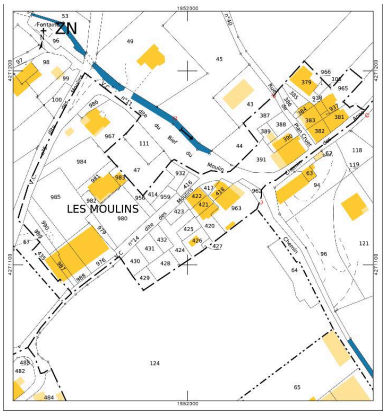

Cadastre actuel, 2014.
Autr. Clara Bérelle
IVR82_20147302697NUCA

Dossiers liés

Dossiers de synthèse :
Patrimoine hydraulique de la Savoie : présentation de l'étude départementale (IA00141274) Rhône-Alpes, Savoie, Savoie
Oeuvre(s) contenue(s) :
Oeuvre(s) en rapport :
Paysage du bassin-versant de l'Isère inférieure et du Val Gelon (IA73003401) Aiton, Albertville, Allondaz, Arbin, Arvillard, Betton-Bettonet, Bonvillard, Bourget-en-Huile, Bourgneuf, Chamousset, Chamoux-sur-Gelon, Champ-Laurent, Châteauneuf, Chignin, Cléry, Coise-Saint-Jean-Pied-Gauthier, Cruet, Détrier, Étable, Francin, Fréterive, Frontenex, Gilly-sur-Isère, Grésy-sur-Isère, Grignon, Hauteville, La Chapelle-Blanche, La Chavanne, La Croix-de-la-Rochette, La Rochette, La Table, La Trinité, Laissaud, Le Pontet, Le Verneil, Les Marches, Les Mollettes, Mercury, Montailleur, Montendry, Monthion, Montmélian, Myans, Notre-Dame-des-Millières, Pallud, Planaise, Plancherine, Presle, Rotherens, Sainte-Hélène-du-Lac, Sainte-Hélène-sur-Isère, Saint-Jean-de-la-Porte, Saint-Jeoire-Prieuré, Saint-Pierre-d'Albigny, Saint-Pierre-de-Soucy, Saint-Vital, Tournon, Verrens-Arvey, Villard-d'Héry, Villard-Léger, Villard-Sallet, Villaroux.

Auteur(s) du dossier : Clara Bérelle

Copyright(s) : © Région Rhône-Alpes, Inventaire général du patrimoine culturel ; © Assemblée des Pays de Savoie

Cadastre de 1728, Fréterive, 1732 219, Vue 3 (FR.AD073, C2907).

IVR82_20147302693NUCA
Auteur du document reproduit : Clara Bérelle
© Région Rhône-Alpes, Inventaire général du patrimoine culturel ; © Assemblée des Pays de Savoie ; © Archives départementales de la Savoie
reproduction soumise à autorisation du titulaire des droits d'exploitation

Cadastre napoléonien, Fréterive, 1809 Section B, feuille unique (FR.AD073, L1008).

IVR82_20147302694NUCA
Auteur du document reproduit : Clara Bérelle
© Région Rhône-Alpes, Inventaire général du patrimoine culturel ; © Assemblée des Pays de Savoie ; © Archives départementales de la Savoie
reproduction soumise à autorisation du titulaire des droits d'exploitation

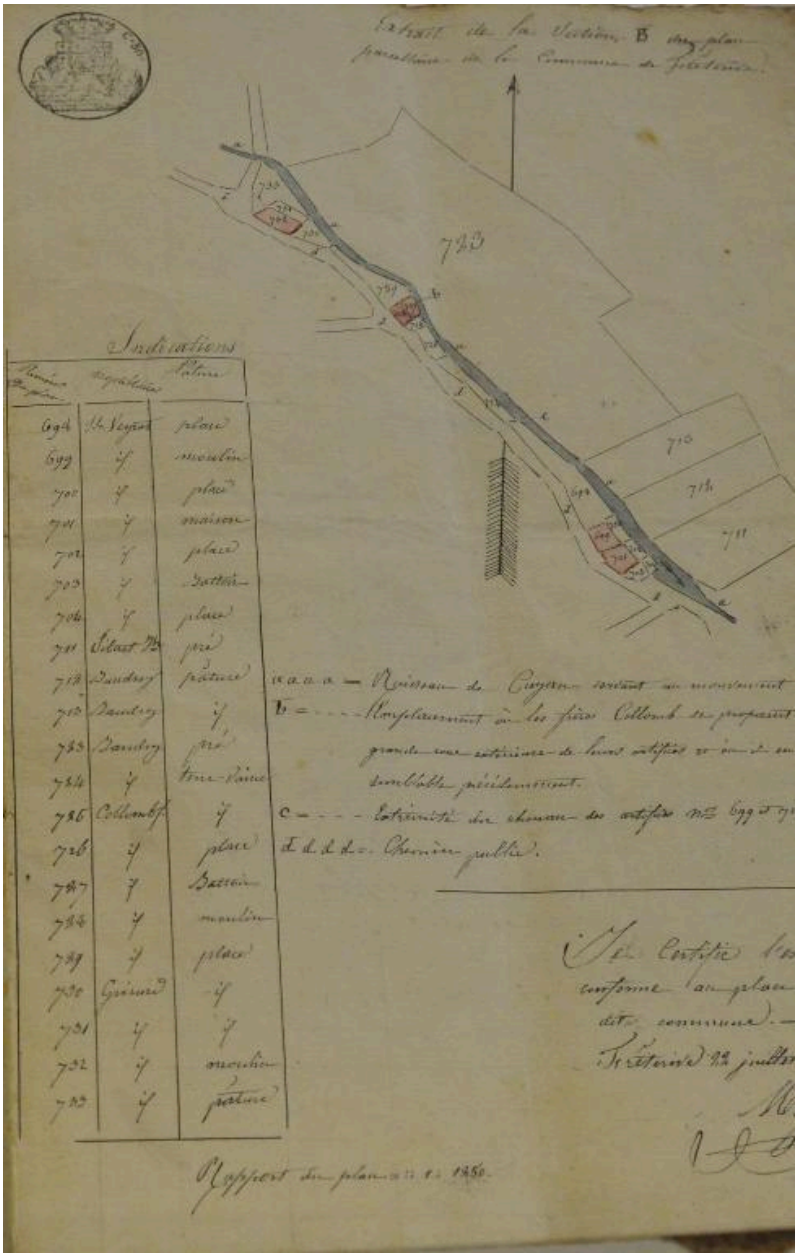

Plan faisant apparaître le moulin, 1834 (FR.AD073, 193E dépôt 254).

IVR82_20147302802NUCA
Auteur du document reproduit : Clara Bérelle
© Région Rhône-Alpes, Inventaire général du patrimoine culturel ; © Assemblée des Pays de Savoie ; © Archives départementales de la Savoie
reproduction soumise à autorisation du titulaire des droits d'exploitation

Premier cadastre français, Fréterive, 1891, Section B, feuille 2 (FR.AD073, 3P 7134).

IVR82_20147302695NUCA
Auteur du document reproduit : Clara Bérelle
© Région Rhône-Alpes, Inventaire général du patrimoine culturel ; © Assemblée des Pays de Savoie ; © Archives départementales de la Savoie
reproduction soumise à autorisation du titulaire des droits d'exploitation

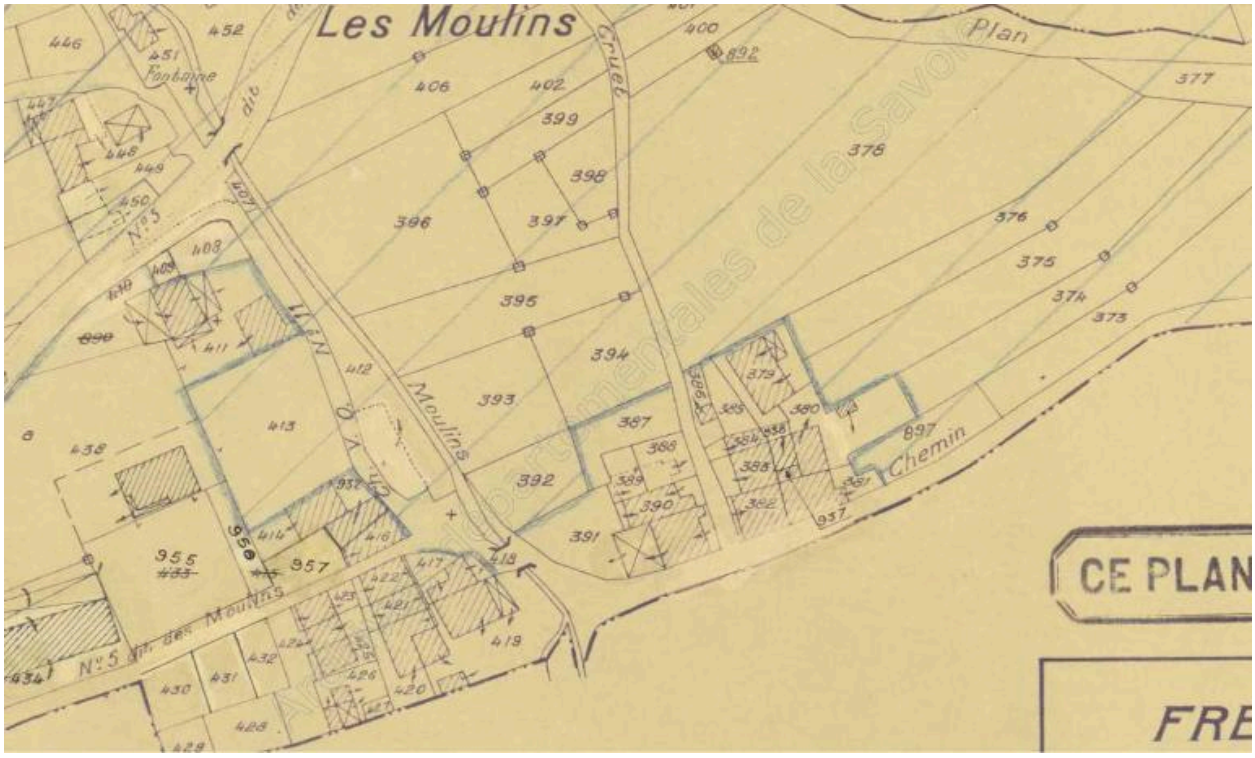

Cadastre rénové, Fréterive, 1935/1988, Section B, feuille 2 (FR.AD073, 3P 7135).

IVR82_20147302696NUCA
Auteur du document reproduit : Clara Bérelle
© Région Rhône-Alpes, Inventaire général du patrimoine culturel ; © Assemblée des Pays de Savoie ; © Archives départementales de la Savoie
reproduction soumise à autorisation du titulaire des droits d'exploitation

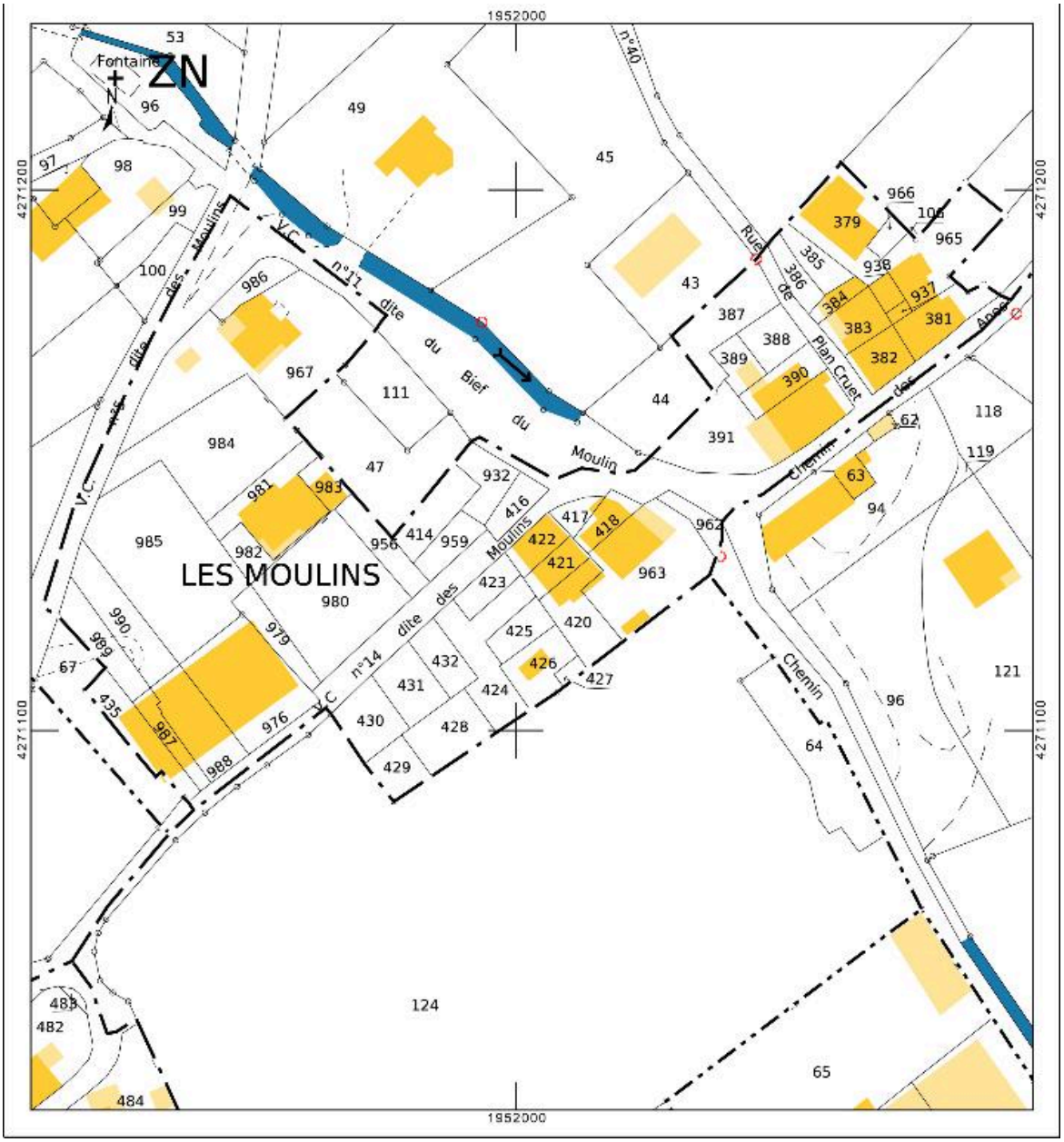

Cadastre actuel, 2014.

IVR82_20147302697NUCA
Auteur du document reproduit : Clara Bérelle
© Ministère des finances, CIDF, Service du cadastre
reproduction soumise à autorisation du titulaire des droits d'exploitation