



Rhône-Alpes, Savoie
Tours-en-Savoie
Le Grand Village
montée de la Pigerie

Batteuse à blé Avocat actuellement logement

Références du dossier

Numéro de dossier : IA73003860

Date de l'enquête initiale : 2015

Date(s) de rédaction : 2015

Cadre de l'étude : enquête thématique départementale Patrimoine hydraulique des Pays de Savoie

Degré d'étude : recensé

Désignation

Dénomination : aire à battre

Compléments de localisation

Milieu d'implantation : en village

Réseau hydrographique : Le Grand Ruisseau ; bassin-versant Isère moyenne

Références cadastrales : 2014, C, 240, 241, 242, 243, 2919

Historique

Le 17 janvier 1868, Joseph Avocat demande l'autorisation d'établir une roue hydraulique afin de faire mouvoir une batteuse à blé qu'il souhaite installer dans une grange qu'il possède à Tours-en-Savoie. Le bâtiment de la grange étant assez éloigné du cours d'eau, le mouvement de la roue était transmis à la batteuse au moyen de poulies. La roue mesurait 1,40 mètre de diamètre. L'autorisation de construction est accordée par arrêté préfectoral du 19 février 1869. Le bâtiment est toujours visible sur le premier cadastre français de 1874 mais la présence de la batteuse n'est plus mentionnée (section C, feuille 2, parcelle 236). A cette date, il appartient à Alphonse Lassiaz. Sur le cadastre rénové de 1936, il a été agrandi. Actuellement, le bâtiment est occupé par un logement.

Période(s) principale(s) : 3e quart 19e siècle ()

Dates : 1868 (daté par source), 1936 (daté par source)

Description

Le bâtiment se trouve en rive droite du ruisseau des Martinettes (ou canal des usines), une dérivation du Grand Ruisseau se jetant dans l'Isère. Actuellement il est occupé par un logement.

Éléments descriptifs

Énergies : énergie hydraulique : produite sur place

Typologies et état de conservation

État de conservation : bon état

Statut, intérêt et protection

Le bâtiment se trouve à l'angle de la montée de la Pigerie et de la route départementale n°990 qui traverse le village de Tours-en-Savoie.

Statut de la propriété : propriété privée

Références documentaires

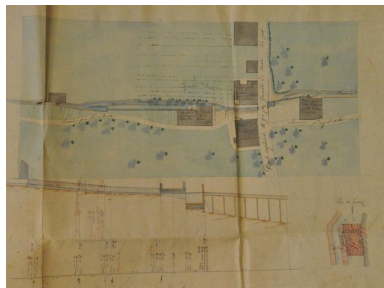
Documents d'archive

- **FR.AD073, 82S34, Tours-en-Savoie, 1861-1935.**
FR.AD073, 82S34, Service hydraulique. Tours-en-Savoie. Affaires diverses (1872-1940). Usines : batteuse, roue hydraulique, scierie du baron de Tours (Saint-Clément, 1863-1871), scierie Fontaine, Tranchet (1861-1871), battoir Avocat (1869-1871), scierie Paillardet (Martinets, 1894), usine hydro-électrique Tivoly (1919), correction du torrent de Saint-Clément, projet, (1924-1935), endiguement du ruisseau de Tours (1910-1915), 1861-1935.
AD Savoie : 82S34
- **FR.AD073, 49SPC16, Tours-en-Savoie, 1863-1921.**
FR.AD073, 49SPC16, Ponts et chaussées, service hydraulique. Tours : scieries du baron de Tours, Fontaine-Tranchant ; batteuse Avocat (1863-1871) ; scie Paillardet (Martinets, 1894) ; usine pour la fabrique de mèches à métaux Tivoly (ruisseau de Tours, 1921), 1863-1921.
AD Savoie : 49SPC16
- **FR.AD073, 3P 7543, 1874.**
FR.AD073, 3P 7543, Premier cadastre français, Tours-en-Savoie, Section C, feuille 2, 1874.
AD Savoie : 3P 7543
- **FR.AD073, 3P 7544, 1936.**
FR.AD073, 3P 7544, Cadastre rénové, Tours-en-Savoie, Section C, feuille 2, 1936.
AD Savoie : 3P 7544
- **FR.AD073, J1706, Tours-en-Savoie, 1999.**
FR.AD073, J1706, Inventaire des moulins de Savoie. Association des amis des moulins savoyards. Nicole Gotteland, Louis Crabières, commune Tours-en-Savoie, 1999.
AD Savoie : J1706

Bibliographie

- **F.Drouet, Tours-en-Savoie, 2001.**
F.Drouet, *Tours-en-Savoie*, Cahiers du Vieux Conflans, n°162, Société des Amis du Vieux Conflans, Albertville, 2001.
AD Savoie

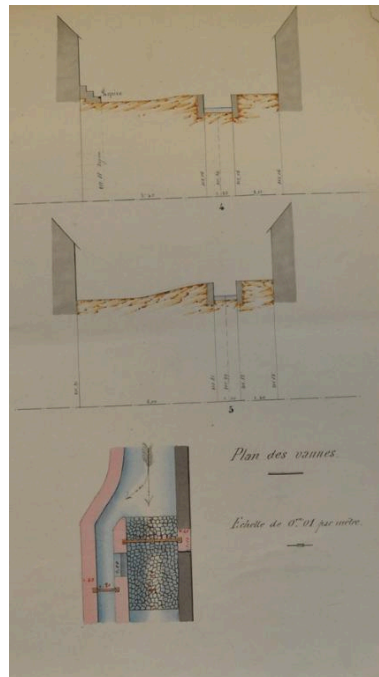
Illustrations



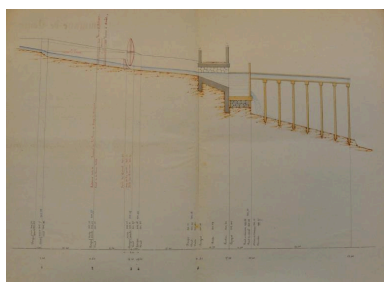
Détail du plan accompagnant
la demande de dérivation,
1868 (FR.AD073, 49SPC16).
IVR84_20167301812NUCA



Plan accompagnant la
demande de dérivation, 1868
(FR.AD073, 49SPC16).
IVR84_20167301813NUCA



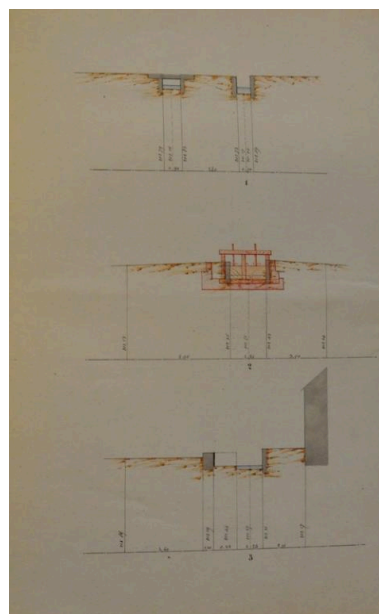
Plan du site, 1868
(FR.AD073, 82S34).
IVR84_20167301815NUCA



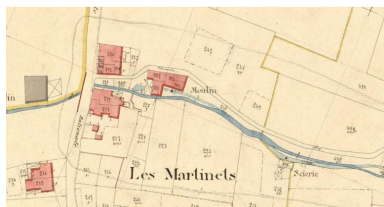
Plan du site, 1868
(FR.AD073, 82S34).
IVR84_20167301816NUCA



Plan du site, 1868
(FR.AD073, 82S34).
IVR84_20167302568NUCA



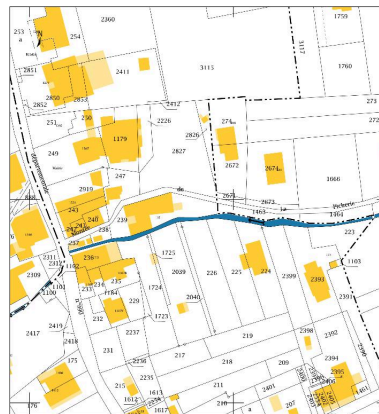
Plan du site, 1868
(FR.AD073, 82S34).
IVR84_20167301817NUCA



Premier cadastre français, Tourn-en-Savoie, 1874, Section C, feuille 2 (FR.AD073, 3P 7543).
IVR84_20167301774NUCA



Cadastre rénové, Tourn-en-Savoie, 1936, Section C, feuille 2 (FR.AD073, 3P 7544).
IVR84_20167301775NUCA



Cadastre actuel, 2015.
IVR84_20167301776NUCA

Dossiers liés

Dossiers de synthèse :

Patrimoine hydraulique de la Savoie : présentation de l'étude départementale (IA00141274) Rhône-Alpes, Savoie, Savoie

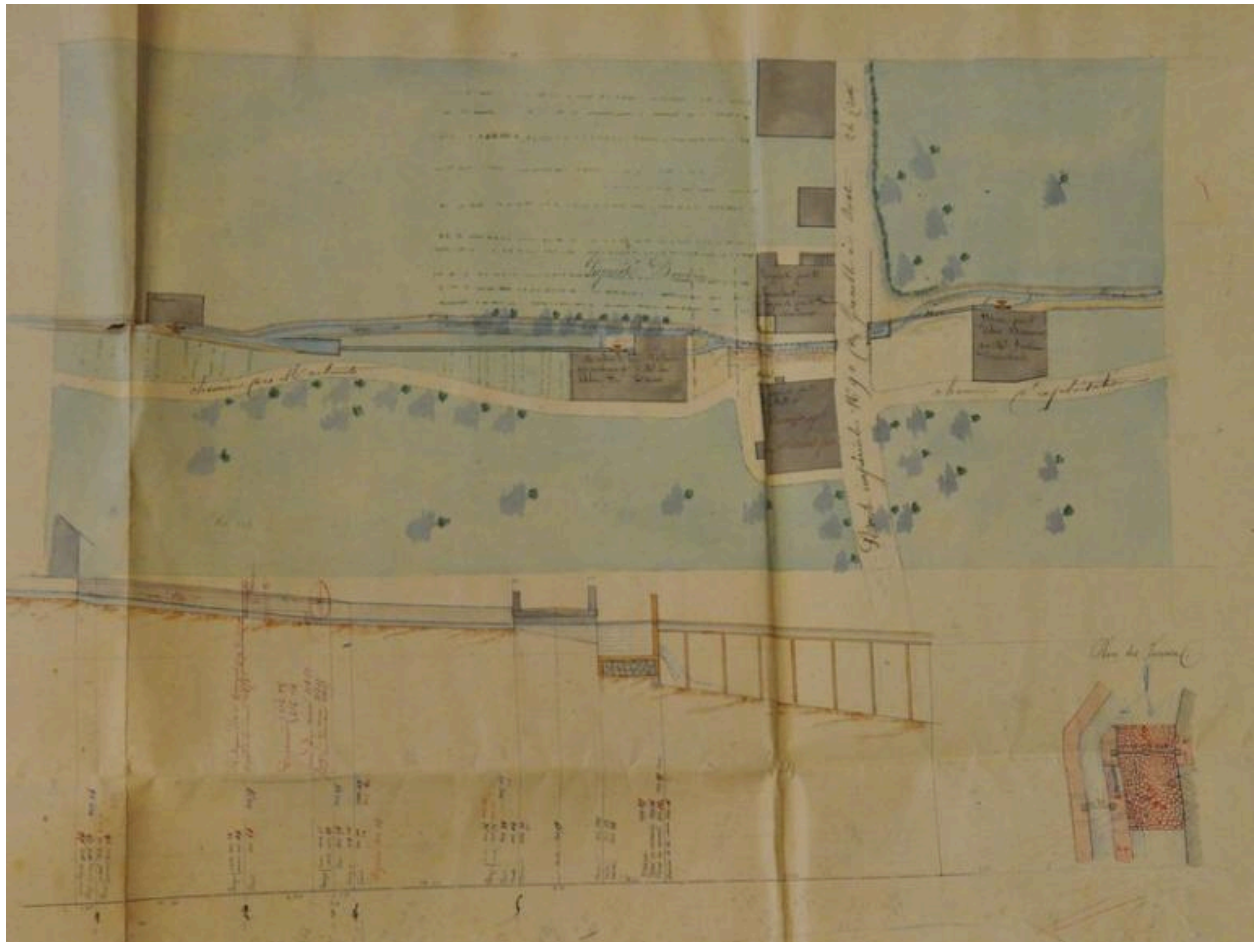
Oeuvre(s) contenue(s) :

Oeuvre(s) en rapport :

Paysage du bassin-versant de l'Isère moyenne (IA73003620)

Auteur(s) du dossier : Clara Bérelle

Copyright(s) : © Région Rhône-Alpes, Inventaire général du patrimoine culturel ; © Assemblée des Pays de Savoie




Détail du plan accompagnant la demande de dérivation, 1868 (FR.AD073, 49SPC16).

IVR84_20167301812NUCA

© Archives départementales de la Savoie

reproduction soumise à autorisation du titulaire des droits d'exploitation

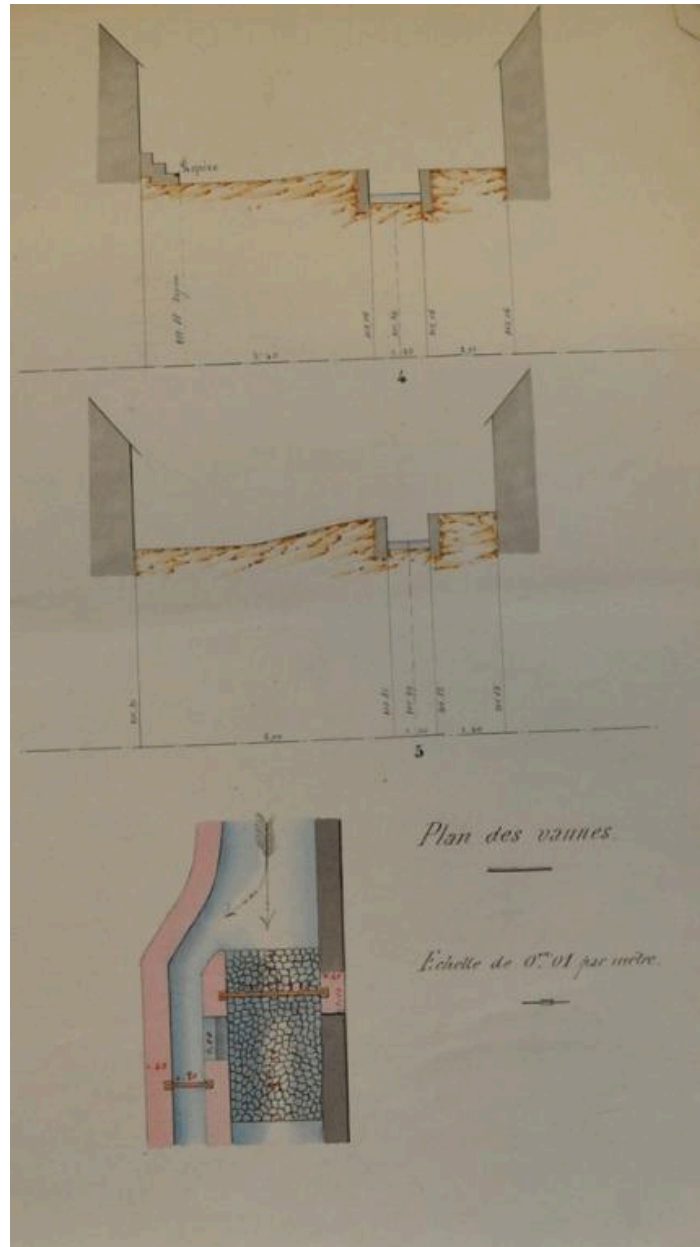


Plan accompagnant la demande de dérivation, 1868 (FR.AD073, 49SPC16).

IVR84_20167301813NUCA

© Archives départementales de la Savoie

reproduction soumise à autorisation du titulaire des droits d'exploitation

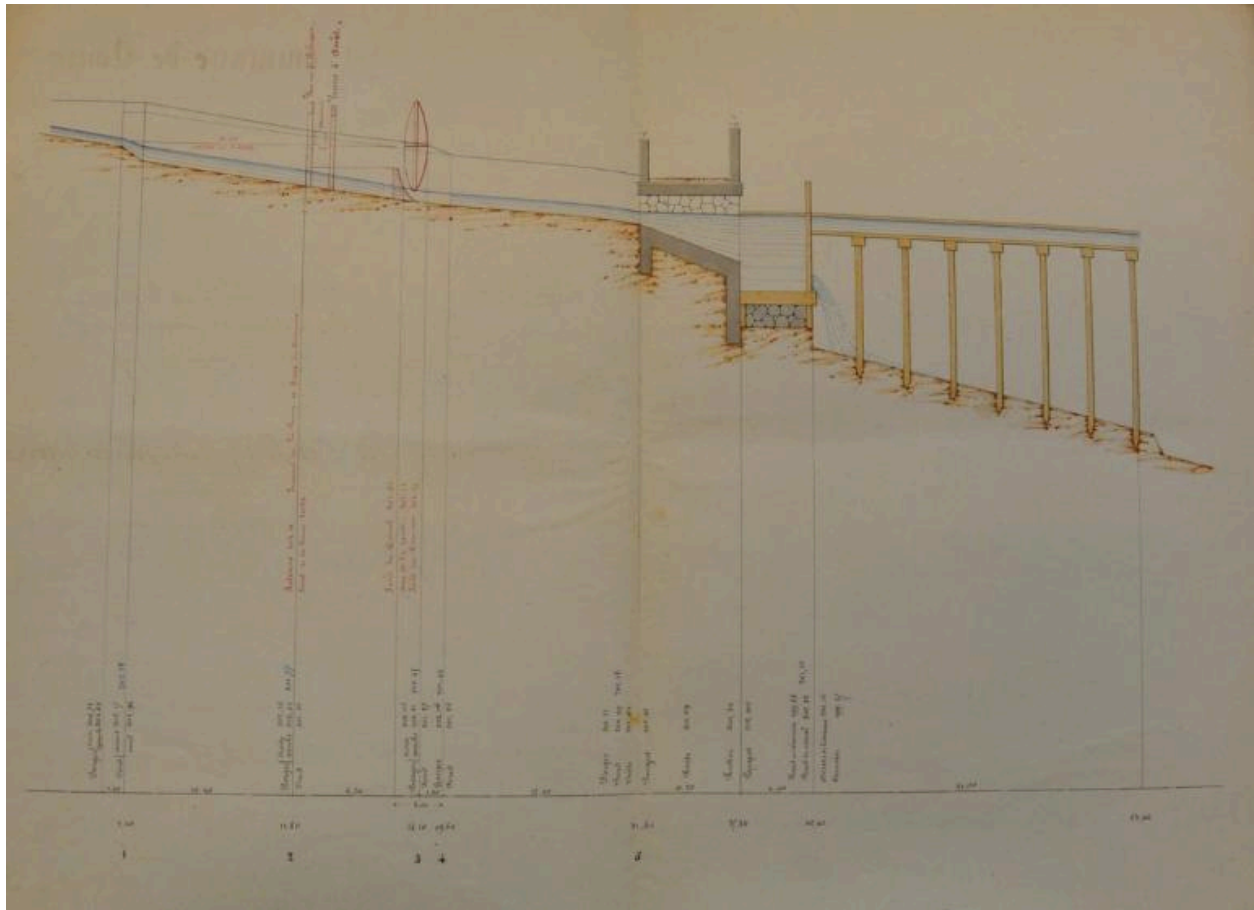


Plan du site, 1868 (FR.AD073, 82S34).

IVR84_20167301815NUCA

© Archives départementales de la Savoie

reproduction soumise à autorisation du titulaire des droits d'exploitation



Plan du site, 1868 (FR.AD073, 82S34).

IVR84_20167301816NUCA

© Archives départementales de la Savoie

reproduction soumise à autorisation du titulaire des droits d'exploitation

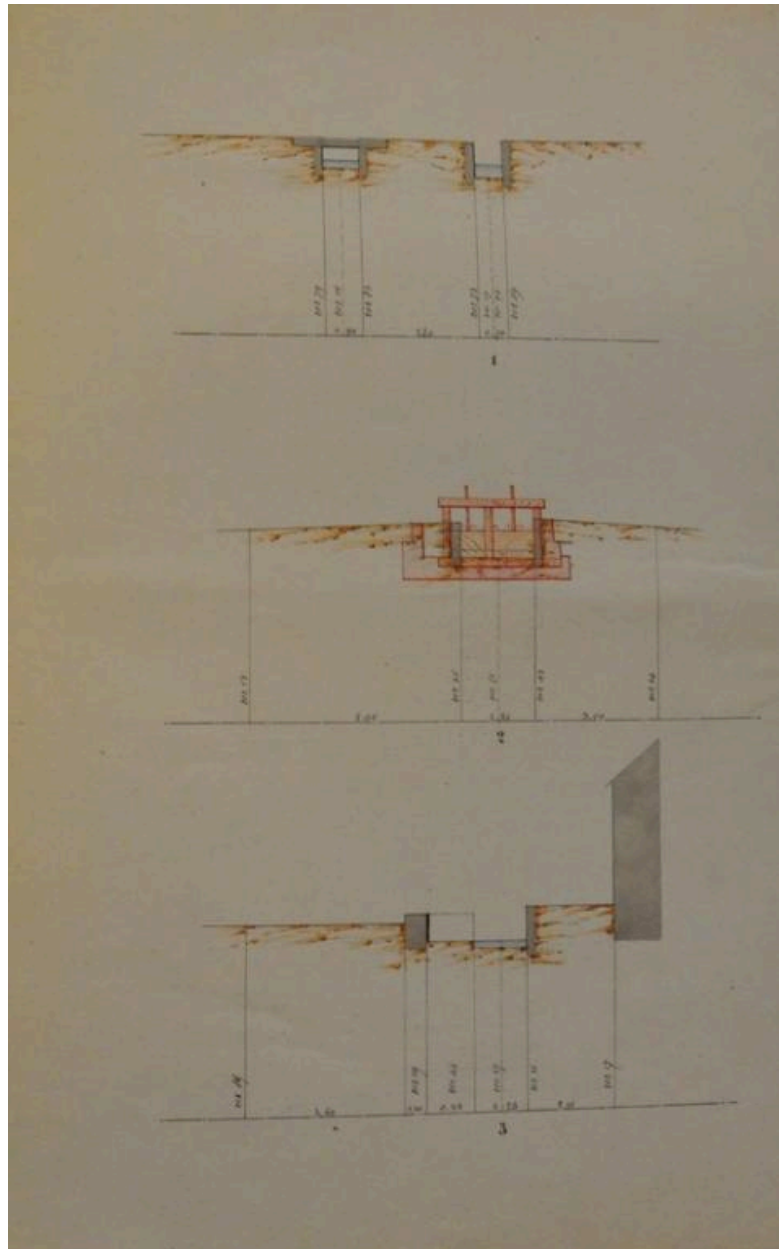


Plan du site, 1868 (FR.AD073, 82S34).

IVR84_20167302568NUCA

© Archives départementales de la Savoie

reproduction soumise à autorisation du titulaire des droits d'exploitation

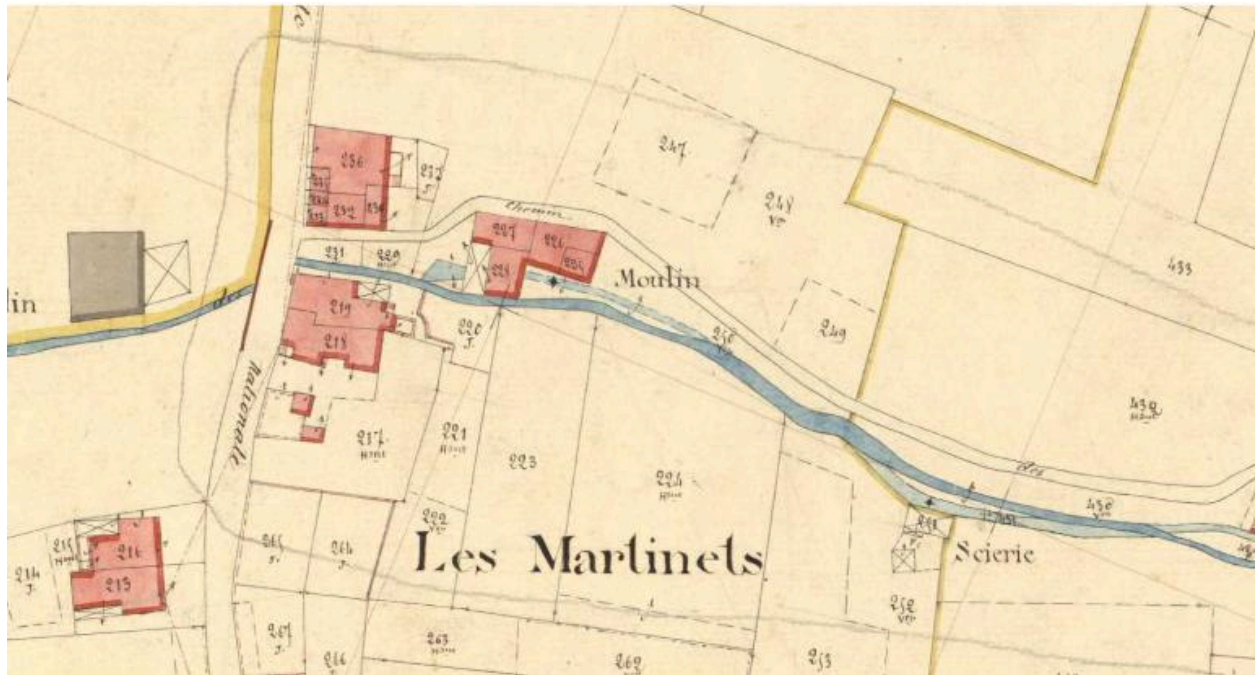


Plan du site, 1868 (FR.AD073, 82S34).

IVR84_20167301817NUCA

© Archives départementales de la Savoie

reproduction soumise à autorisation du titulaire des droits d'exploitation



Premier cadastre français, Tours-en-Savoie, 1874, Section C, feuille 2 (FR.AD073, 3P 7543).

IVR84_20167301774NUCA

© Archives départementales de la Savoie

reproduction soumise à autorisation du titulaire des droits d'exploitation

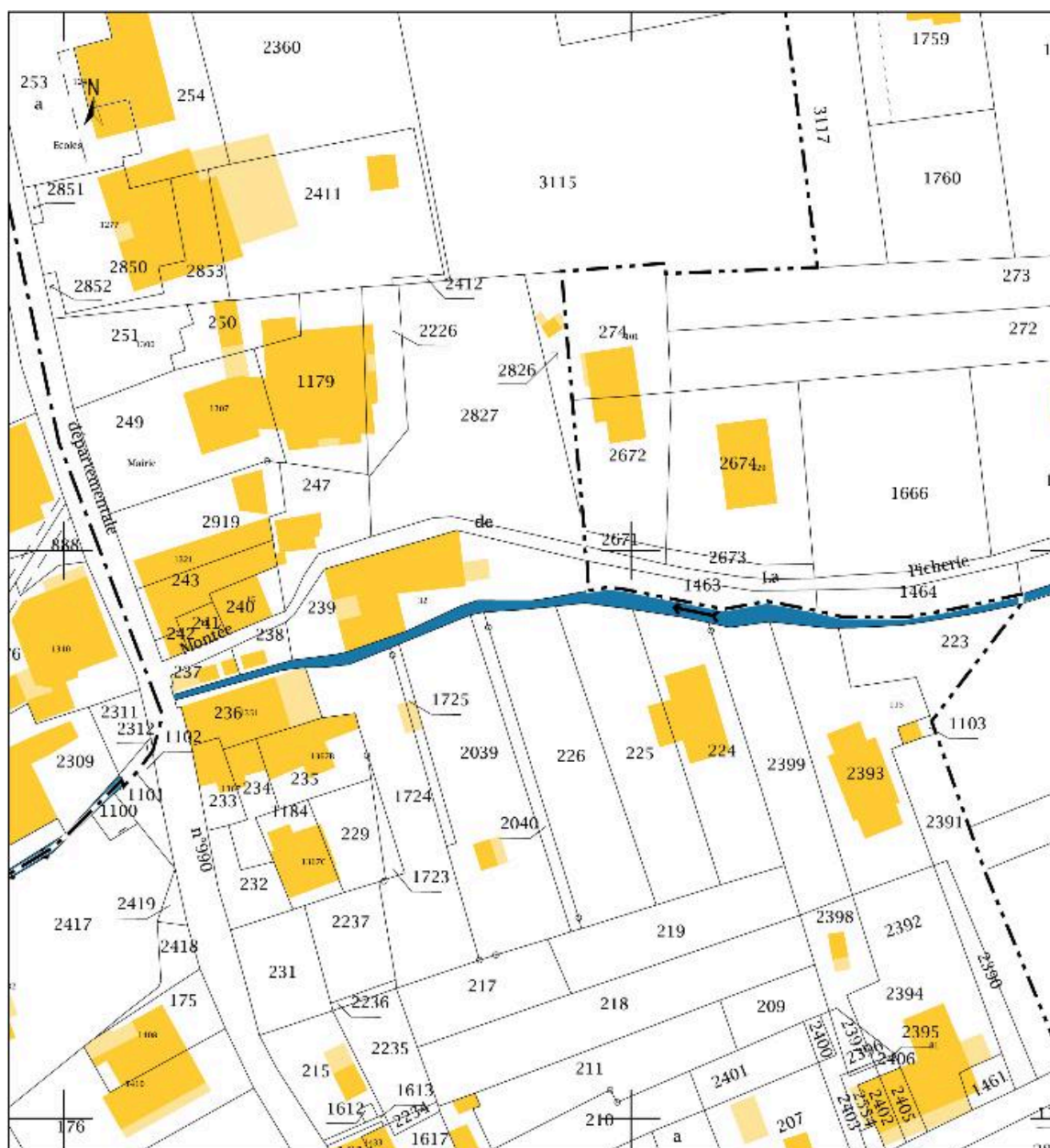


Cadastre rénové, Tours-en-Savoie, 1936, Section C, feuille 2 (FR.AD073, 3P 7544).

IVR84_20167301775NUCA

© Archives départementales de la Savoie

reproduction soumise à autorisation du titulaire des droits d'exploitation



Cadastré actuel, 2015.

IVR84_20167301776NUCA

© Ministère des finances, CIDF, Service du cadastre

reproduction soumise à autorisation du titulaire des droits d'exploitation